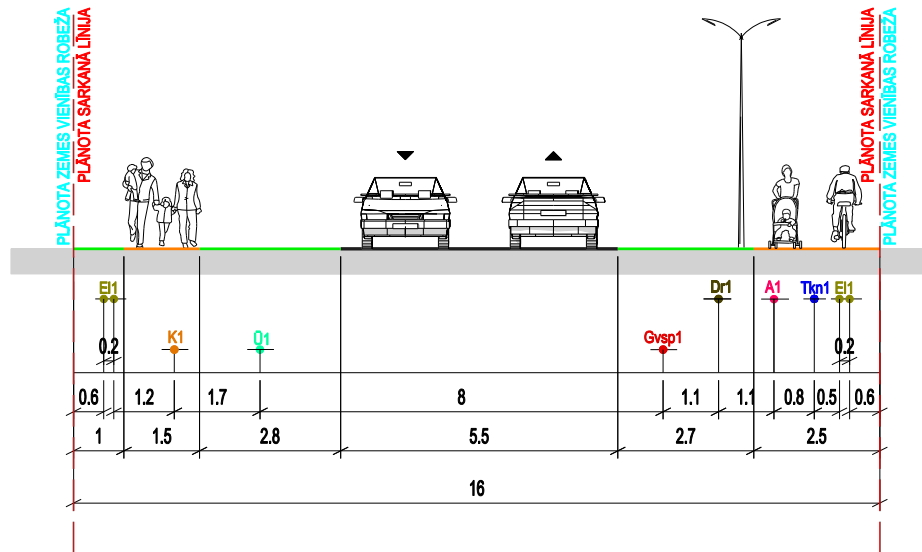
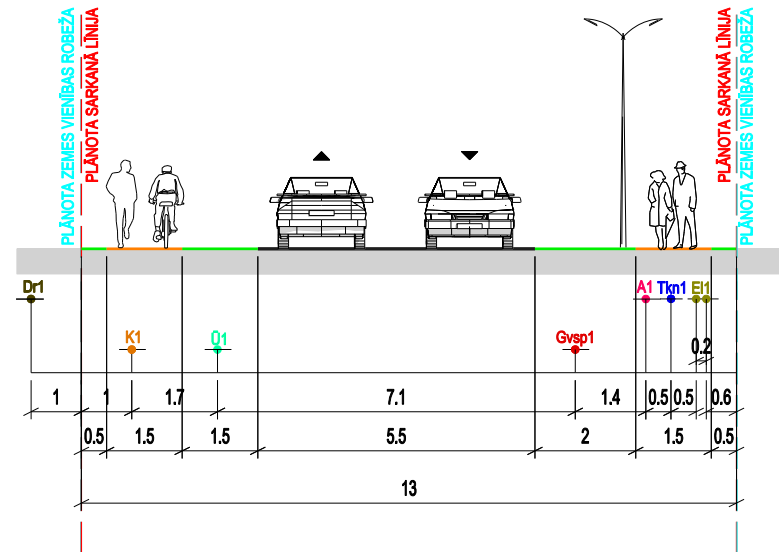


PLĀNOTĀS IELAS A (ROBEŽU IELAS) ŠĶĒRSPROFILS
GRIEZUMS 1 - 1

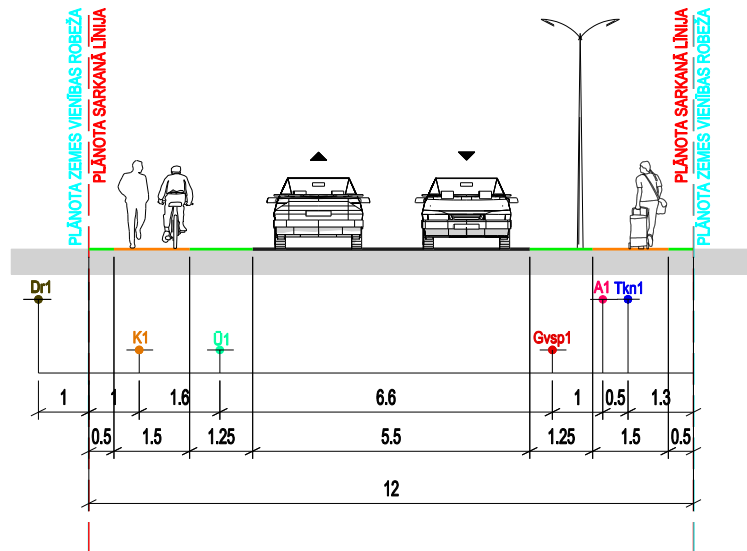


PLĀNOTĀS IELAS B UN C ŠĶĒRSPROFILS
GRIEZUMS 2 - 2

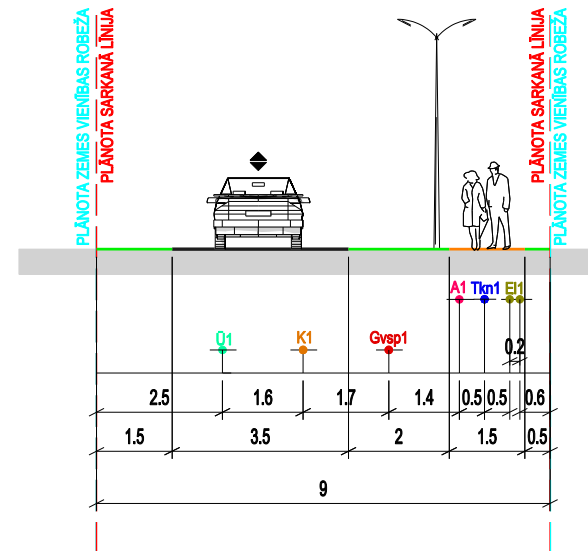


APZĪMĒJUMI	NOSAUKUMS
	BRAUKTUVE
	GĀJĒJU IETVE
	ZAĻĀ JOSLA
	PLĀNOTA IELAS SARKANĀ LĪNIJA
	PLĀNOTA ZEMES VIENĪBAS ROBEŽA
	PLĀNOTA SAKARU KANALIZĀCIJA
	PLĀNOTA KANALIZĀCIJA
	PLĀNOTA DRENA
	PLĀNOTS ŪDENSVADS
	PLĀNOTS ZEMPRIEGUMA ELEKTROKABELIS
	PLĀNOTS APGAISMES KABELIS
	PLĀNOTS GĀZESVADS (vsp)

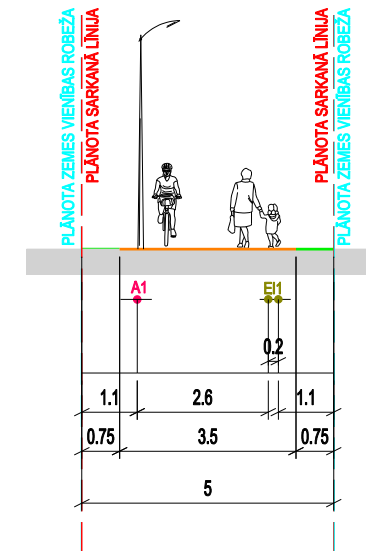
GRIEZUMS 3 - 3



GRIEZUMS 4 - 4



PLĀNOTĀ GĀJĒJU CEĻA ŠĶĒRSPROFILS
GRIEZUMS 5 - 5



PIEZĪMES:

- IZSTRĀDĀJOT BŪVPROJEKTU, PIEĻAUJAMAS INŽENIERTĪKLU IZMAIŅAS IELU SARKANĀJĀS LĪNIJĀS.
- VEICOT IZMAIŅAS, NEPIECIEŠAMS IESNIEGT SASKAŅOŠANAI JAUNU IELAS ŠĶĒRSPROFILU AR IZMAIŅĀM.
- IZMĒRI DOTI METROS.



Projekta vadītāja	Sertifikāta Nr. 1-00380		Pasūtītājs DETĀLPLĀNOJUMS nekustamajam īpašumam "Vižņi", Katlakalnā, Ķekavas pagastā, Ķekavas novadā	METRUM
	I.Kūliņa	2022		
Kartogrāfe	I.Kūliņa	2022	Pasūtītājs	Fiziska persona
			Līguma Nr.	H-21-00009
			Lapas nosaukums	PLĀNOTO IELU ŠĶĒRSPROFILI
			Mērogs	Lapa
			M 1:150	5
			Lapu skaits	6

SIA "METRUM H",
Reģ.Nr.40103606098
Ģertrūdes iela 47-3, Rīga, LV-1011
www.metrum.lv