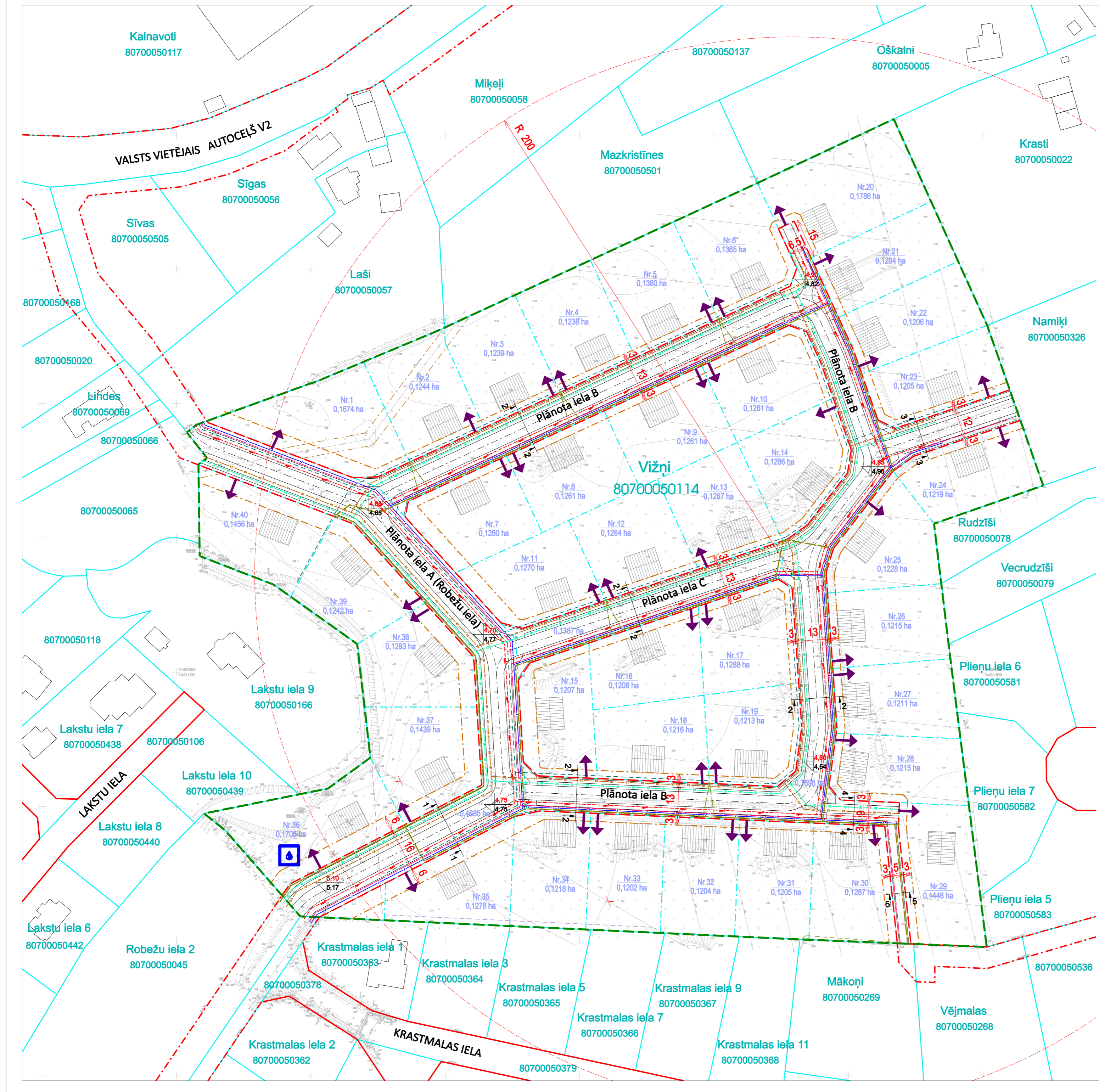
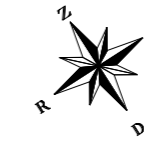


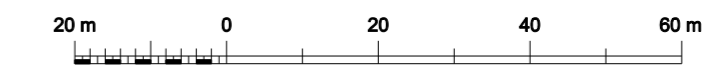
SAVIETOTĀIS INŽENIERTĪKLU PLĀNS UN VERTIKĀLAIS PLĀNOJUMS

M 1:1000



- APZĪMĒJUMI**
- NOSAUKUMS
 - DETĀLPLĀNOJUMA TERITORIJAS ROBEŽA
 - ESOŠĀ ZEMES VIENĪBAS ROBEŽA
 - PLĀNOTĀ ZEMES VIENĪBAS ROBEŽA
 - ESOŠĀ ZEMES VIENĪBAS ADRESE
 - ZEMES VIENĪBAS KADASTRA APZĪMĒJUMS
 - ESOŠĀ APBŪVE
 - PAŠVALDĪBAS PLĀNOTĀ IELAS SARKANĀ LĪNIJA
 - PLĀNOTĀ IELAS SARKANĀ LĪNIJA
 - PLĀNOTĀ ZEMES VIENĪBAS PLATĪBA / NUMURS
 - BŪVLAIDE
 - IELAS ŠĶĒRSPROFILA VIETA
 - PLĀNOTĀ IEBRAUKTUVE
 - IETEICAMĀ APBŪVES IZVIETOJUMA ZONA
 - PLĀNOTĀ ĀREJĀS UGUNSDZESĪBAS ŪDENSAPGĀDE / HIDRANTS
 - PLĀNOTĀ UGUNSDZESĪBAS HIDRANTA APKALPES ZONA (200 m)
 - PLĀNOTĀ ZEMPRIEGUMA ELEKTRO SADALNES PAGAIĻU ĀREJĀS UGUNSDZESĪBAS ŪDENSAPGĀDES NĒMŠANAS VIETA (LĪDZ HIDRANTU IZBŪVEI)
 - AUGSTUMA ATZĪME (ESOŠĀ APAKŠĀ, PLĀNOTĀ AUGŠĀ)
 - PLĀNOTĀ ŪDENSVADA TRASE (Ū1)
 - PLĀNOTĀ PĀSTĒCES KANALIZĀCIJAS TRASE (K1)
 - PLĀNOTĀ APGAISMAS KABEĻA TRASE (A1)
 - PLĀNOTĀ ZEMPRIEGUMA ELEKTRĪBAS KABEĻA TRASE (E1)
 - PLĀNOTĀ GĀZES VADA TRASE (Gvsp1)
 - PLĀNOTĀ DRENA (Dr1)
 - PĀRBŪVĒJAMS DRENU KOLEKTORS (SKATĪT PIEZĪMI NR6.)
 - LIKVIDĒJAMS DRENU KOLEKTORS (SKATĪT PIEZĪMI NR6.)
 - AIZSARGJOSLAS UN APRĒĢINĀJUMI**
 - EKSPLUATĀCIJAS AIZSARGJOSLAS
 - AIZSARGJOSLAS TERITORIJA GAR IELU VAI CEĻU -SARKANĀ LĪNIJA (7312030100)
 - AIZSARGJOSLAS TERITORIJA GAR ELEKTRISKO TĪKLU GAISVADU 20 KV LĪNIJĀM (7312050601)
 - AIZSARGJOSLAS TERITORIJA GAR ELEKTRISKO TĪKLU KABEĻU LĪNIJĀM (7312050201)
 - VIDES UN DABAS RESURSU AIZSARDZĪBAS AIZSARGJOSLAS
 - KĪMISKĀS AIZSARGJOSLAS TERITORIJA AP PAZEMES ŪDENS NĒMŠANAS VIETU (7311090900)

- PIEZĪMES**
1. ESOŠĀS AIZSARGJOSLAS ATTĒLOTAS SASKAŅĀ AR LR AIZSARGJOSLU LIKUMU UN SPEKĀ ESOŠO ĶEKAVAS NOVADA TERITORIJAS PLĀNOJUMU.
 2. ATBILSTOŠI LR AIZSARGJOSLU LIKUMA 34. PANTA PRASĪBĀM SARKANO LĪNIJU ROBEŽĀS NAV ATTĒLOTAS ESOŠO INŽENIERKOMUNIKĀCIJU AIZSARGJOSLAS.
 3. ZEMES VIENĪBU (UZMĒRĪTO UN IERĀDĪTO) ROBEŽĀS ATTĒLOTAS ATBILSTOŠI SASKAŅOTĀJAM INŽENIERTOPOGRĀFISKAJAM PLĀNAM.
 4. ZEMES VIENĪBU ROBEŽĀS IR ATTĒLOTAS ATBILSTOŠI ZEMES KADASTRĀLĀS UZMĒRŠANAS UN VIETĒJĀ GEODEZISKĀ TĪKLA PRECIZĪTĀTEI.
 5. VERTIKĀLĀ PLĀNOJUMA ATZĪMES UN INŽENIERTĪKLU IZVIETOJUMU NOSAKA UN PRECIZĒ BŪVNICĪBAS IEČERES DOKUMENTĀCIJĀ.
 6. ESOŠĀS MELIORĀCIJAS SISTĒMAS PĀRBŪVE PRECĪZĒJAMA TURPMĀKĀS BŪVNICĪBAS IEČERES DOKUMENTĀCIJĀ SASKAŅĀ AR DETĀLPLĀNOJUMA PIELIKUMĀ ESOŠO MELIORĀCIJAS SISTĒMAS IZVĒRTĒJUMU.
 7. INŽENIERTĪKLU BŪVESIEKĀRTAS (SADALNES, U.TML.) IZBŪVĒ IELU TERITORIJĀ, JA NEPIECĪŠAMS TĀS IZVIETOT ĀRPUS IELAS (AIZ SARKANĀS LĪNIJAS), TAD ŽOGĀ VEIDO KABATAS, NODROŠINOT TĀM PUBLISKU PIEKĻUVI.
 8. INŽENIERTĪKLU EKSPLUATĀCIJAS AIZSARGJOSLAS NOSAKA TURPMĀKĀS PROJEKĒŠANAS GAITĀ ATBILSTOŠI INŽENIERTĪKLU FAKTISKAJAM IZVIETOJUMAM, SASKAŅĀ AR BŪVNICĪBAS DOKUMENTĀCIJU UN IZPILDZMĒRĒJUMIEM.



Projekta vadītāja		Sertifikāta Nr. 1-00380		Pasūtītājs		DETĀLPLĀNOJUMS nekustamajam īpašumam "Vižņi", Katlakalnā, Ķekavas pagastā, Ķekavas novadā		<p>SIA "METRUM H", Reģ.Nr.4010360698 Gertrīdes iela 47-3, Rīga, LV-1011 www.metrum.lv</p>						
Kartogrāfe		I. Kollīna		Pasūtītājs		Fiziska persona								
Kartes dat:		topogrāfiskais plāns M 1:500 (uzm. SIA "METRUM"); reģistrēta pašvaldības ADTI datu bāzē ar Nr.TP.224544; Latvijas ģeodēzisko koordinātu sistēma (LKS-92 TM), LAS 2000,5, mēroga koef. 0,999602		Līguma Nr.		H-21-00009		<table border="1"> <tr> <td>Mērogs</td> <td>Lapa</td> <td>Lapu skaits</td> </tr> <tr> <td>M 1:1000</td> <td>4</td> <td>6</td> </tr> </table>	Mērogs	Lapa	Lapu skaits	M 1:1000	4	6
Mērogs	Lapa	Lapu skaits												
M 1:1000	4	6												