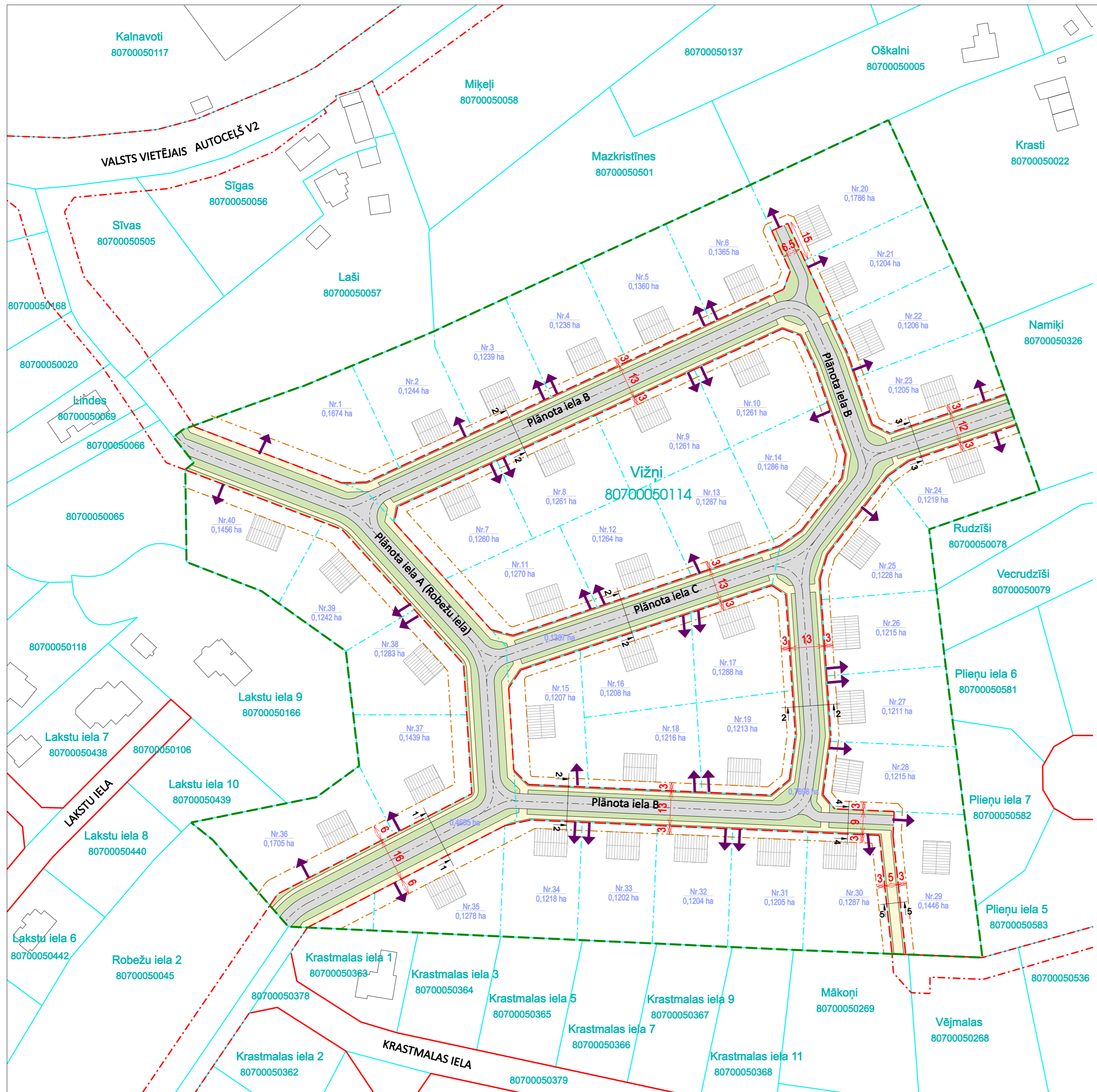
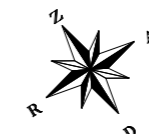


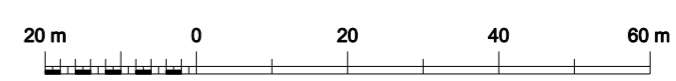
TRANSPORTA INFRASTRUKTŪRAS PLĀNS

M 1:1000



APZĪMĒJUMI	NOSAUKUMS
	DETĀLPĻĀNOJUMA TERITORIJAS ROBEŽA
	ESOŠĀ ZEMES VIENĪBAS ROBEŽA
	PLĀNOTA ZEMES VIENĪBAS ROBEŽA
	ESOŠĀ ZEMES VIENĪBAS ADRESE
	ZEMES VIENĪBAS KADASTRA APZĪMĒJUMS
	ESOŠĀ APBŪVE
	PAŠVALDĪBAS PLĀNOTĀ IELAS SARKANĀ LĪNIJA
	IELAS SARKANĀ LĪNIJA
	PLĀNOTA IELAS SARKANĀ LĪNIJA
	PLĀNOTA ZEMES VIENĪBAS PLATĪBA / NUMURS
	BŪVLAIDE
	IELAS ŠĶĒRSPROFILA VIETA
	PLĀNOTA IEBRAUKTUVE
	IETEICAMĀ APBŪVES IZVIETOJUMA ZONA
	PLĀNOTA BRAUKTUVE
	PLĀNOTA IETVE
	ZALĀ ZONA GAR IELĀM

- PIEZĪMES
1. ESOŠĀS AIZSARGJOSLAS ATTĒLOTAS SASKAŅĀ AR LR AIZSARGJOSLU LIKUMU UN SPĒKĀ ESOŠO OLAINES PAGASTA TERITORIJAS PLĀNOJUMU.
 2. ZEMES VIENĪBU (UZMĒRĪTO UN IERĀDĪTO) ROBEŽAS ATTĒLOTAS ATBILSTOŠI SASKAŅOTAJAM INŽENIERTOPOGRĀFISKAJAM PLĀNAM.
 3. ZEMES VIENĪBU ROBEŽAS IR ATTĒLOTAS ATBILSTOŠI ZEMES KADASTRĀLĀS UZMĒRĪŠANAS UN VIETĒJĀ ĢEODEZISKĀ TĪKLA PRECIZITĀTĒI



Projekta vadītāja I.Kāliņa		Sertifikāta Nr. 1-00380		Pasūtītājs DETĀLPĻĀNOJUMS nekustamajam īpašumam "Vižņi", Katlakalnā, Ķekavas pagastā, Ķekavas novadā	
Kartogrāfe I.Kāliņa		2022		Pasūtītājs Fiziska persona	
Kartes dati: topogrāfiskais plāns M 1:500 (uzm. SIA "METRUM"); reģistrēta pašvaldības ADTI datu bāze ar Nr.TP 224544; Latvijas ģeodēzisko koordinātu sistēma (LKS-92 TM), LAS 2000,5, mēroga koef. 0,999902		Līguma Nr. H-21-00009		Lapas nosaukums TRANSPORTA INFRASTRUKTŪRAS PLĀNS	
Mērogs M 1:1000		Lapa 3		Lapu skaits 6	



SIA "METRUM H",
Reģ.Nr.4010360908
Ģertrūdes iela 47-3, Rīga, LV-1011
www.metrum.lv