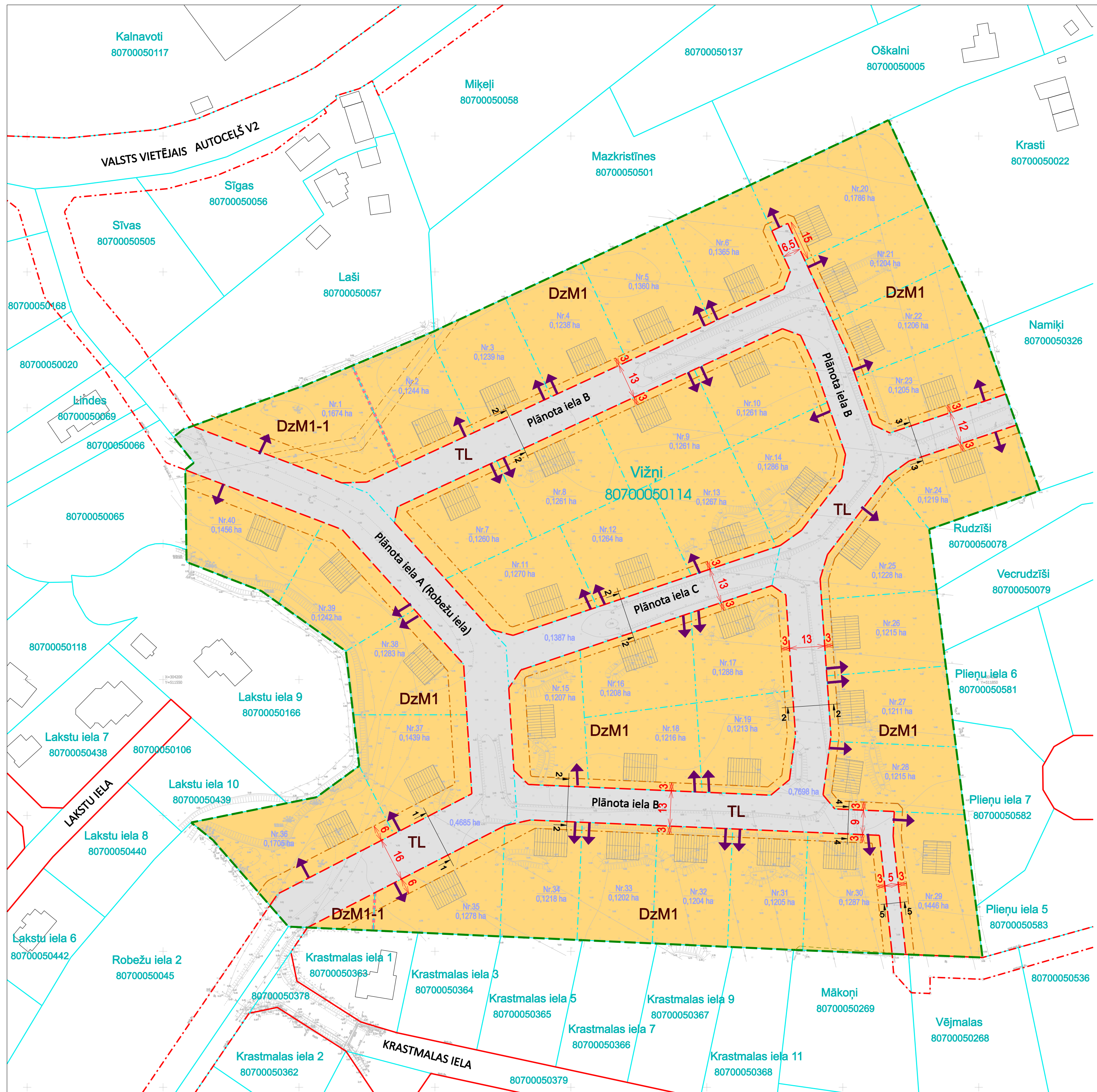
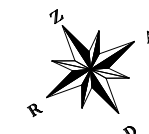


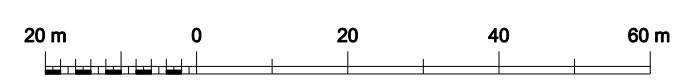
# TERITORIJAS PLĀNOTĀ (ATĻAUTĀ) IZMANTOŠANA

M 1:1000



- APZĪMĒJUMI NOSAUKUMS**
- DETĀLPĻĀNOJUMA TERITORIJAS ROBEŽA
  - ESOŠĀ ZEMES VIENĪBAS ROBEŽA
  - - - PLĀNOTĀ ZEMES VIENĪBAS ROBEŽA
  - ESOŠĀ ZEMES VIENĪBAS ADRESE
  - ZEMES VIENĪBAS KADASTRA APZĪMĒJUMS
  - ESOŠĀ APBŪVE
  - - - PASVALDĪBAS PLĀNOTĀ IELAS SARKANĀ LĪNIJA
  - PLĀNOTĀ IELAS SARKANĀ LĪNIJA
  - PLĀNOTĀ ZEMES VIENĪBAS PLATĪBA / NUMURS
- BŪVLAIDE**
- IELAS ŠĶĒRSPROFILA VIETA
  - ↑ PLĀNOTĀ IEBRAUKTUVE
  - IETECAMĀ APBŪVES IZVIETOJUMA ZONA
- FUNKCIONĀLAIS ZONĒJUMS PĒC SPĒKĀ ESOŠĀ ĶĒKAVAS NOVADA TERITORIJAS PLĀNOJUMA**
- MAZSTĀVU DZĪVOJAMĀS APBŪVES TERITORIJĀ
  - DzM1-1
  - TL
- SATIKSMES INFRASTRUKTŪRAS OBJEKTU TERITORIJĀ**
- - - MAZSTĀVU DZĪVOJAMĀS APBŪVES TERITORIJĀ NOTEIKTĀS APAKŠZONAS ROBEŽA
- AIZSARGJOSLAS UN APRŪPĪNĀJUMI**
- EKSPLOATĀCIJAS AIZSARGJOSLAS**
  - AIZSARGJOSLAS TERITORIJĀ GAR IELU VAI CEĻU -SARKANĀ LĪNIJA (7312030100)
  - AIZSARGJOSLAS TERITORIJĀ GAR ELEKTRISKO TĪKLU GAISVADU 20 kV LĪNIJĀM (7312050801)
  - AIZSARGJOSLAS TERITORIJĀ GAR ELEKTRISKO TĪKLU KABELU LĪNIJU (7312050201)
  - VIDES UN DABAS RESURSU AIZSARDZĪBAS AIZSARGJOSLAS**
  - - - ĶĪMISKĀS AIZSARGJOSLAS TERITORIJĀ AP PAZEMES ŪDENS ŅĒMŠANAS VIETU (7311090900)

- PIEZĪMES**
- ESOŠĀS AIZSARGJOSLAS ATTĒLOTAS SASKAŅĀ AR LR AIZSARGJOSLU LIKUMU UN SPĒKĀ ESOŠO OLAINES PAGASTA TERITORIJAS PLĀNOJUMU.
  - ATBILSTOŠI LR AIZSARGJOSLU LIKUMA 34. PANTA PRASĪBĀM SARKANO LĪNIJU ROBEŽĀS NAV ATTĒLOTAS ESOŠO INŽENIERKOMUNIKĀCIJU AIZSARGJOSLAS
  - ZEMES VIENĪBU (UZMĒRĪTO UN IERĀDĪTO) ROBEŽĀS ATTĒLOTAS ATBILSTOŠI SASKAŅOTAJAM INŽENIERTOPOGRĀFISKAJAM PLĀNAM.
  - ZEMES VIENĪBU ROBEŽĀS IR ATTĒLOTAS ATBILSTOŠI ZEMES KADASTRĀLĀS UZMĒRĪŠANAS UN VIETĒJĀ ĢEODEZISKĀ TĪKLA PRECIZITĀTEI



Projekta vadītāja I.Kāliņa		Sertifikāta Nr. 1-00380		Pasūtītājs Fiziska persona		<b>METRUM</b> SIA "METRUM H", Reģ.Nr.4010360908 Ģertrūdes iela 47-3, Rīga, LV-1011 www.metrum.lv
Kartogrāfe I.Kāliņa		2022		Līguma Nr. H-21-00009		
Kartes dati: topogrāfiskā plāns M 1:500 (uzm. SIA "METRUM"); reģistrēta pašvaldības ADTI datu bāzē ar Nr.TP 224544; Latvijas ģeodēzisko koordinātu sistēma (LKS-92 TM), LAS 2000,5, mēroga koef. 0,999602				TERITORIJAS PLĀNOTĀ (ATĻAUTĀ) IZMANTOŠANA		Mērogs M 1:1000
						Lapa 2
						Lapu skaits 6