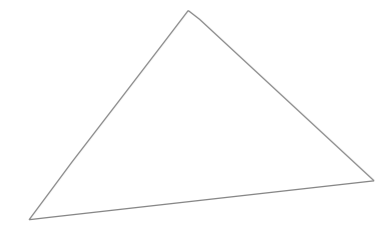
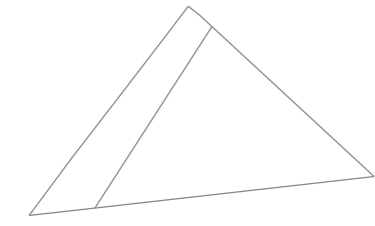


- APZĪMĒJUMI:**
- DETĀLPLĀNOJUMA ROBEŽA
 - ZEMES VIENĪBU ROBEŽA
 - PROJEKTĒJAMA ZEMES VIENĪBAS ROBEŽA
 - AIZSARGJOSLA GAR AUTOCEĻIEM (7312030301; 7312030303)
 - ESOŠA 20 KV ELEKTROPĀRVADES LĪNIJA
 - ESOŠA 0,4 KV ELEKTROPĀRVADES LĪNIJA
 - AIZSARGJOSLA GAR ELEKTRISKAJIEM TĪKLIEM (7312050101)
 - ESOŠA TELEFONIZĀCIJAS KANALIZĀCIJA
 - PLĀNOTA NOBRAUKTVE
- 1 TL
- PROJEKTĒJAMĀS ZEMES VIENĪBAS KĀRTAS NUMURS
PROJEKTĒJAMĀS ZEMES VIENĪBAS FUNKCIONĀLAIS ZONĒJUMS

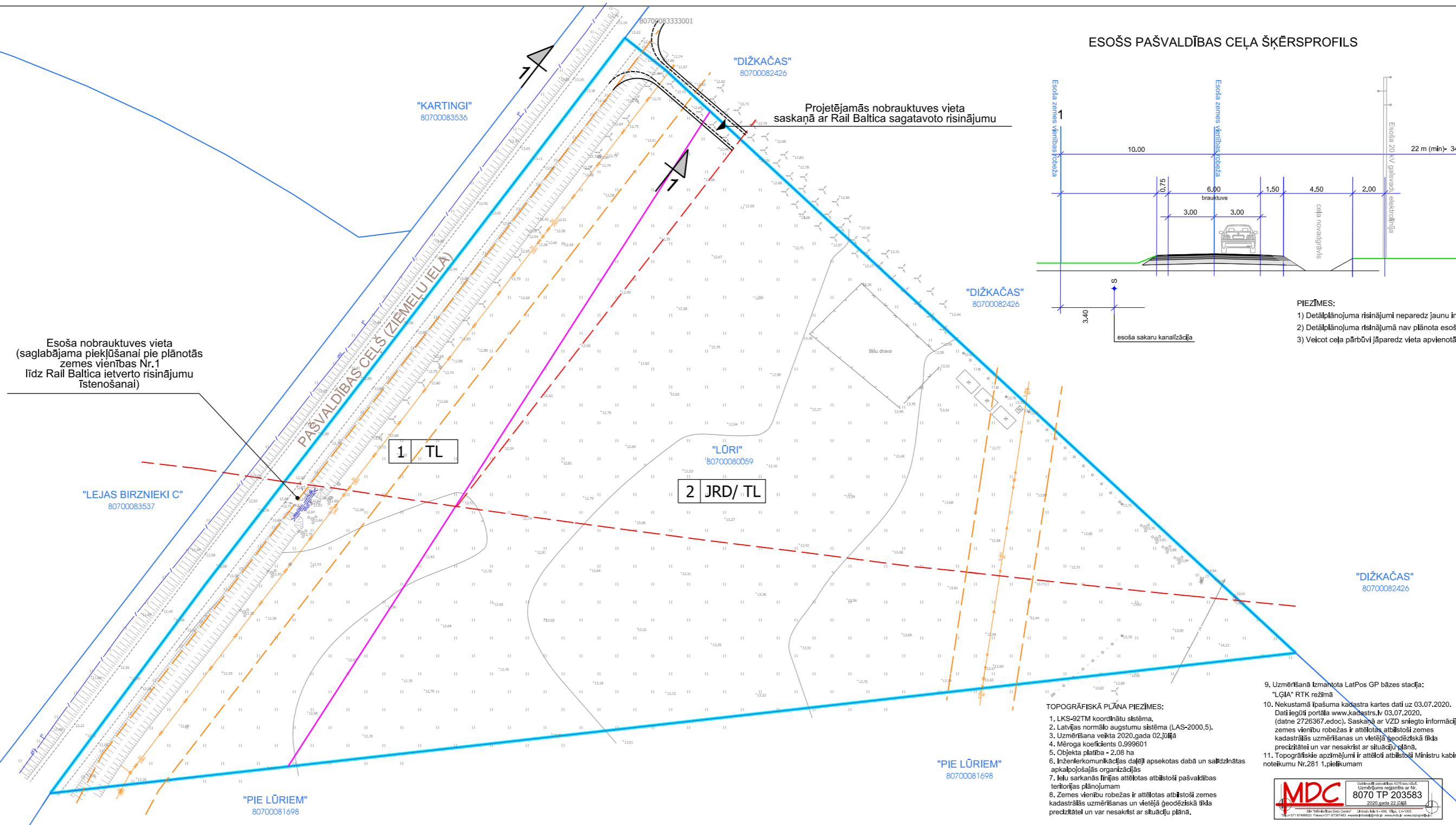
ZEMES VIENĪBAS SHĒMA PIRMS PROJEKTA



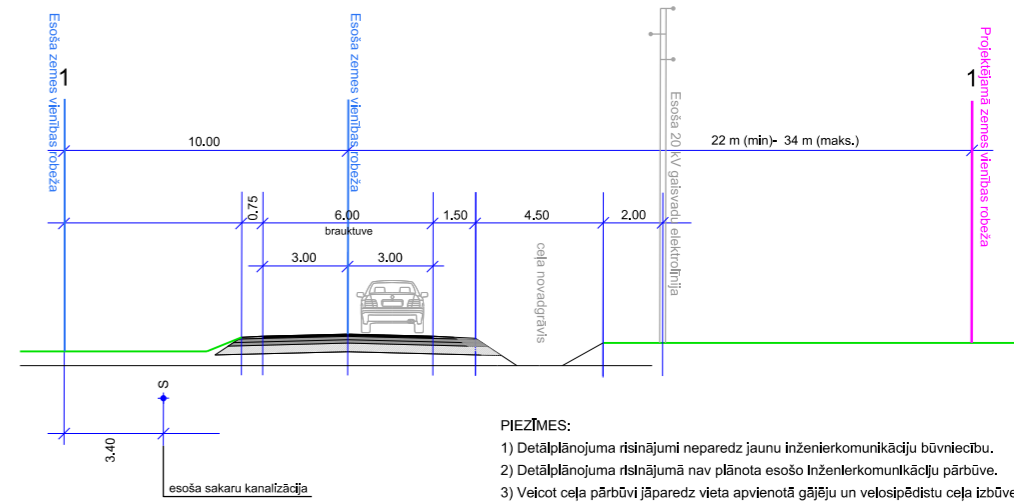
ZEMES VIENĪBAS SHĒMA PĒC PROJEKTA



Esoša nobrauktuves vieta (saglabājama piekļūšanai pie plānotās zemes vienības Nr.1 līdz Rail Baltica ietvertu risinājumu īstenošanai)



ESOŠS PAŠVALDĪBAS CEĻA ŠĶĒRSPROFILS



- PIEZĪMES:**
- 1) Detālplānojuma risinājumi neparedz jaunu inženierkomunikāciju būvniecību.
 - 2) Detālplānojuma risinājumā nav plānota esošo inženierkomunikāciju pārbūve.
 - 3) Veicot ceļa pārbūvi jāparedz vieta apvienotā gājēju un velosipēdistu ceļa izbūvei.

TOPOGRĀFISKĀ PLĀNA PIEZĪMES:

1. LKS-92TM koordinātu sistēma.
2. Latvijas normālo augstumu sistēma (LAS-2000.5).
3. Uzmēršana veikta 2020.gada 02.jūnijā.
4. Mēroga koeficients 0.3999601
5. Objektu platība - 2.08 ha
6. Inženierkomunikācijas daļei apsektas dabā un saimdzinātās apkalpojošās organizācijas
7. Ielu sarkanās līnijas attēlotas atbilstoši pašvaldības teritorijas plānojumam
8. Zemes vienību robežas ir attēlotas atbilstoši zemes kadastrālās uzmēršanas un vietējā ģeodēziskā tīkla precizitātei un var nesakrist ar situāciju plānā.

9. Uzmēršanā izmantota LatPos GP bāzes stacija:
10. Nekustamā īpašuma kadastra kartes dati uz 03.07.2020. Dati iegūti portāla www.kadastrs.lv 03.07.2020. (datne 2726367.edoc). Saskaņā ar VZD sniegto informāciju zemes vienību robežas ir attēlotas atbilstoši zemes kadastrālās uzmēršanas un vietējā ģeodēziskā tīkla precizitātei un var nesakrist ar situāciju plānā.
11. Topogrāfiskie apzīmējumi ir attēloti atbilstoši Ministru kabineta noteikumu Nr.281 1.pielikuma



PROJEKTS:
ĶEKAVAS NOVADA, RĀMAVAS CIEMA NEKUSTAMĀ ĪPAŠUMA
"LŪRI" ZEMES VIENĪBAS AR KADASTRA
APZĪMĒJUMU 8070 008 0059 DETĀLPLĀNOJUMS

PASŪTĪTĀJS:
ĶEKAVAS NOVADA PAŠVALDĪBA

IZSTRĀDĀTĀJS:
 SIA "Regionālie projekti"
Rūpniecības iela 32b-502, Rīga
Tālr.: +371 67320809
e-pasts: birojs@rp.lv

	Datums	Paraksts
Projekta vadītāja	S. Pētersone	
Grāfisko daļu izstrādāja	I.Narbutis	

INŽENIERKOMUNIKĀCIJU PLĀNS
GRAFISKĀ DAĻA IZSTRĀDĀTA MĒROGĀ 1:500
IZDRUKAS MĒROGS 1:800

