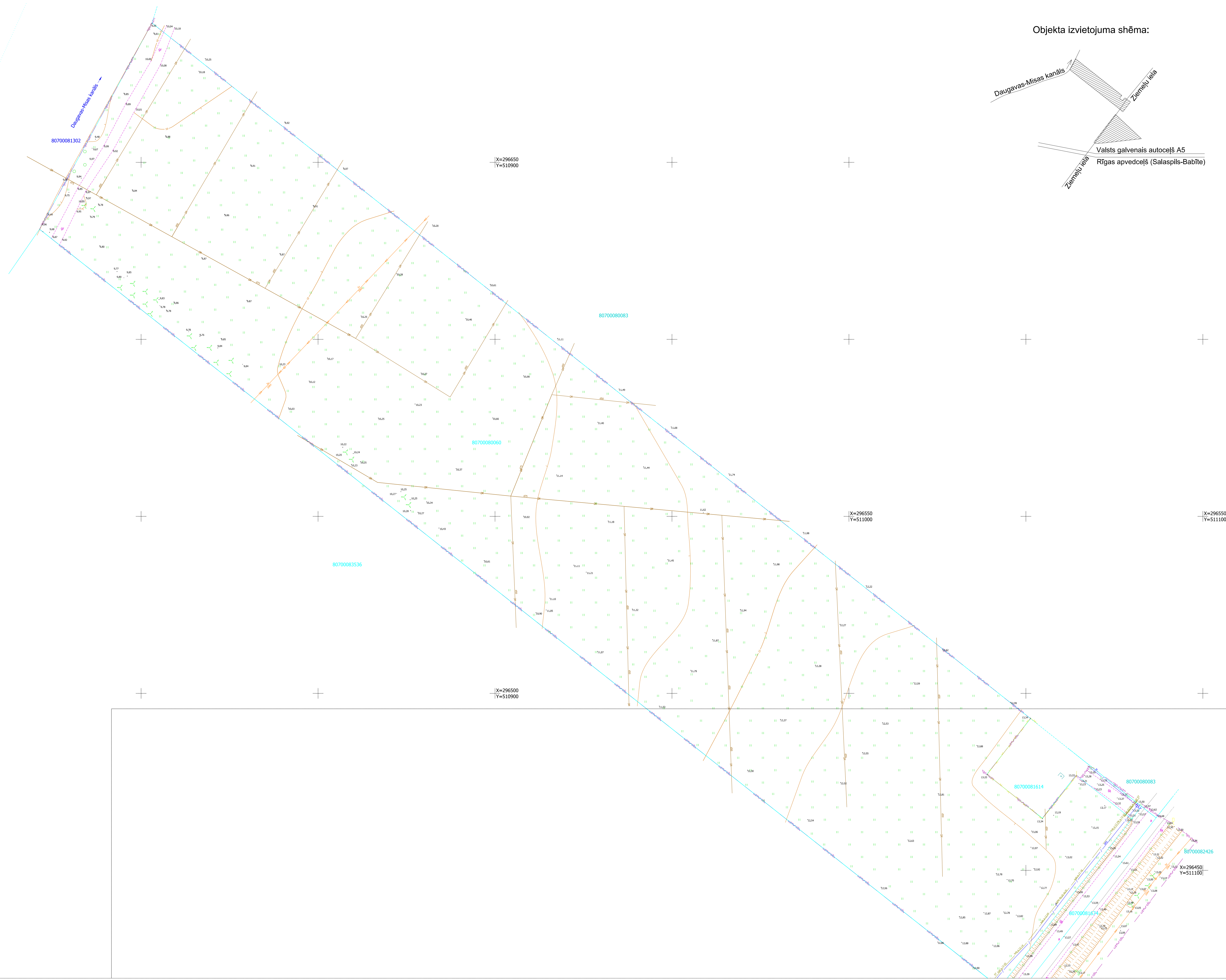
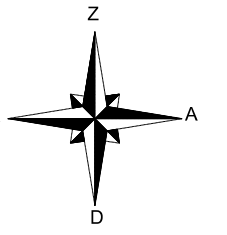
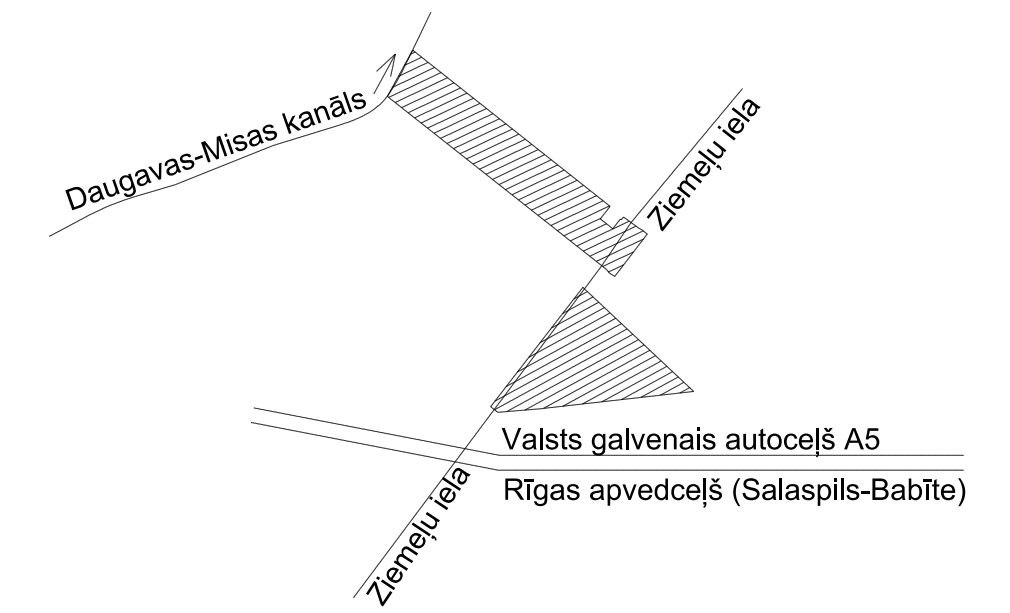
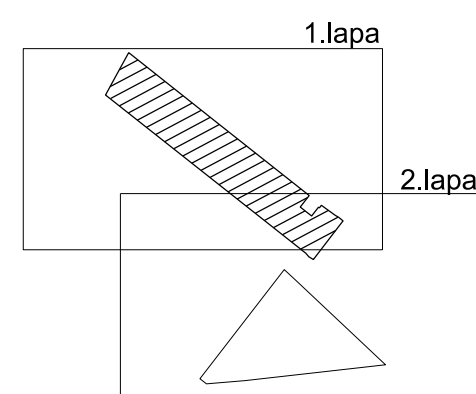


Objekta izvietojuma shēma:



Objekta lapu shēma:



1.lapa
2.lapa

1.lapa

- PIEZĪMES:**
1. Uzmrēšana veikta 2022.gada 13.janvārī.
 2. LKS-92 TM koordinātu sistēma, mēroga koeficients 0,999601.
 3. **Latvijas normālo augstumu sistēma (LAS-2000,5).**
 4. Uzmrēšanā izmantota LaiPos GP bāzes stacija "LQIA" RTK režīmā; izmantotajai Latvijas kvaziģeoida modeli LV14.
 5. Nekustamā īpašuma kadastra kartes dati uz 13.01.2022. Dati iegūti portālā www.kadastrs.lv (datne 3687448_3687488.edoc) Saskaņā ar VZD sniegto informāciju zemes vienību robežas ir atbilstoši zemes kadastrāta uzmrēšanas un vietējā ģeodēziskā tīkla precizitātei un var nesakrist ar situāciju plānā.
 6. Objekta platība - 4,30 ha.
 7. Ielu saraksta līnijas lejuplīdzības, izmantojot resursus: <https://topografija.lv/lismap/10.16.010736-02296616.27>
 8. Inženierkomunikācijas daļējā apsekošana dabā un saīdzinātas apkalpojuma organizācijās.
 9. Topogrāfiskie apzīmējumi ir atbilstoši Ministru kabineta noteikumu Nr.281 1.pielikumam

<p>SIA "GEOPOLS" Reģ.Nr.4003702141 Dziesma ielā 44, Rīga Tālr. 29252151, e-pasts algars.rikmanis@geopols.lv</p>		Pasūtītājs: "Lūri", Kekavas pag., Kekavas nov. "Lūri", Kekavas pag., Kekavas nov.	
Topogrāfisko plānu izstrādāja: Sertificētais ģeodēzists Algars Rikmanis ar Sert.Nr.AC0168		Pasūtītājs: Kekavas novada pašvaldība	
Pasūtījuma ID numurs: 7925.		Pasūtījuma ID numurs: 7925.	
Valdes locekle M.Ozoliņa 13.01.2022.		Pilna nosaukums: Lapa: 1	
Sertificētais ģeodēzists A.Rikmanis 13.01.2022.		Lapas: 2	
Mērnieka palīgs D.Brigmane 13.01.2022.		Topogrāfiskais plāns	
Mērnieka palīgs U.Dāda-Čača 13.01.2022.		Mērogs: 1:500	