

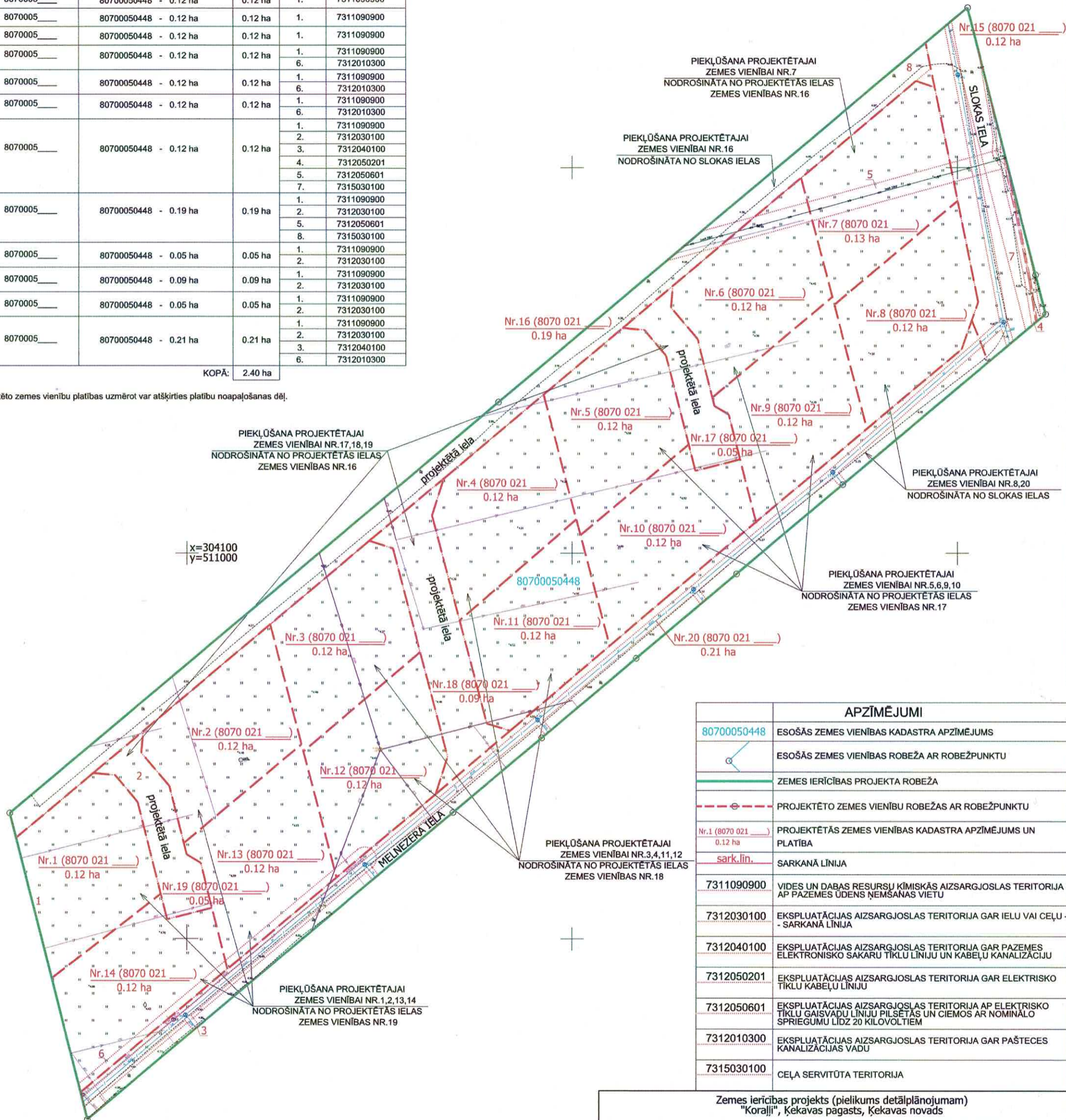
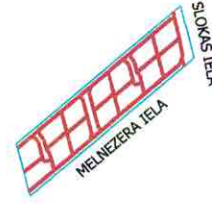
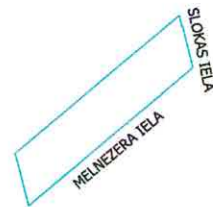
Projektētās zemes vienības				Apgrūtinājumi	
Nr.	Kadastra apzīmējums	Platības no esošajām zemes vienībām	Platība*	Kārtas Nr.	Klasifikācijas kods
1.	8070005	80700050448 - 0.12 ha	0.12 ha	1.	7311090900
2.	8070005	80700050448 - 0.12 ha	0.12 ha	1.	7311090900
3.	8070005	80700050448 - 0.12 ha	0.12 ha	1.	7311090900
4.	8070005	80700050448 - 0.12 ha	0.12 ha	1.	7311090900
5.	8070005	80700050448 - 0.12 ha	0.12 ha	1.	7311090900
6.	8070005	80700050448 - 0.12 ha	0.12 ha	1.	7311090900
7.	8070005	80700050448 - 0.13 ha	0.13 ha	1.	7311090900
8.	8070005	80700050448 - 0.12 ha	0.12 ha	5.	7312050601
9.	8070005	80700050448 - 0.12 ha	0.12 ha	1.	7311090900
10.	8070005	80700050448 - 0.12 ha	0.12 ha	1.	7311090900
11.	8070005	80700050448 - 0.12 ha	0.12 ha	1.	7311090900
12.	8070005	80700050448 - 0.12 ha	0.12 ha	1.	7311090900
13.	8070005	80700050448 - 0.12 ha	0.12 ha	6.	7312010300
14.	8070005	80700050448 - 0.12 ha	0.12 ha	1.	7311090900
15.	8070005	80700050448 - 0.12 ha	0.12 ha	6.	7312010300
16.	8070005	80700050448 - 0.19 ha	0.19 ha	1.	7311090900
17.	8070005	80700050448 - 0.05 ha	0.05 ha	2.	7312030100
18.	8070005	80700050448 - 0.09 ha	0.09 ha	1.	7311090900
19.	8070005	80700050448 - 0.05 ha	0.05 ha	2.	7312030100
20.	8070005	80700050448 - 0.21 ha	0.21 ha	1.	7311090900
				2.	7312030100
				3.	7312040100
				8.	7315030100
KOPĀ:			2.40 ha		

*Projektēto zemes vienību platības uzmērot var atšķirties platību noapaļošanas dēļ.

Projektētās teritorijas shēma pirms zemes ierīcības projekta izstrādes

Projektētās teritorijas shēma pēc zemes ierīcības projekta izstrādes

Esošās zemes vienības	
Kadastra apzīmējums	Platība
80700050448	2.40 ha
Kopā	2.40 ha



APZĪMĒJUMI	
80700050448	ESOŠĀS ZEMES VIENĪBAS KADAstra APZĪMĒJUMS
	ESOŠĀS ZEMES VIENĪBAS ROBEŽA AR ROBEŽPUNKTU
	ZEMES IERĪCĪBAS PROJEKTA ROBEŽA
	PROJEKTĒTO ZEMES VIENĪBU ROBEŽAS AR ROBEŽPUNKTU
Nr.1 (8070 021) 0.12 ha	PROJEKTĒTĀS ZEMES VIENĪBAS KADAstra APZĪMĒJUMS UN PLATĪBA
sark.lin.	SARKANĀ LĪNIJA
7311090900	VIDES UN DABAS RESURSU KĪMISKĀS AIZSARGJOSLAS TERITORIJA AP PAZEMES ŪDENS NĒMŠANAS VIETU
7312030100	EKSPLUATĀCIJAS AIZSARGJOSLAS TERITORIJA GAR IELU VAI CEĻU - SARKANĀ LĪNIJA
7312040100	EKSPLUATĀCIJAS AIZSARGJOSLAS TERITORIJA GAR PAZEMES ELEKTRONISKO SAKARU TĪKLU LĪNIJU UN KABEĻU KANALIZĀCIJU
7312050201	EKSPLUATĀCIJAS AIZSARGJOSLAS TERITORIJA GAR ELEKTRISKO TĪKLU KABEĻU LĪNIJU
7312050601	EKSPLUATĀCIJAS AIZSARGJOSLAS TERITORIJA AP ELEKTRISKO TĪKLU GAISVADU LĪNIJU PILSĒTĀS UN CIEMOS AR NOMINĀLO SPRIEGUMU LĪDZ 20 KILOVOLTĪEM
7312010300	EKSPLUATĀCIJAS AIZSARGJOSLAS TERITORIJA GAR PAŠTECES KANALIZĀCIJAS VADU
7315030100	CEĻA SERVIDĒTĀ TERITORIJA

Zemes ierīcības projekts (pielikums detālpānojumam) "Korāļi", Ķekavas pagasts, Ķekavas novads	
Zemes ierīcības projekta grafiskās daļas mērogs 1:1000 Koordinātu sistēma LKS-92 Mēroga koeficients 0.999602	Kartogrāfiskā materiāla pamatne - Zemes robežu plāns, M 1:5000, mērnieks V.Grandsbergs 14.06.2016. Topogrāfiskais plāns, M 1:500 mērnieks M.Freimanis 16.08.2021.
Nekustamā īpašuma "Korāļi" īpašnieks SIA "ILI Investments"	valdes loceklis Ivo Luka-Indāns
Zemes ierīkotājs Kristīne Brauna	Zemes ierīkotāja sertifikāta Nr.AA0115, pirmreizēji izdots 28.12.2010. ar Nr.BA 196, pagarināts 28.12.2020., derīgs līdz 27.12.2025.