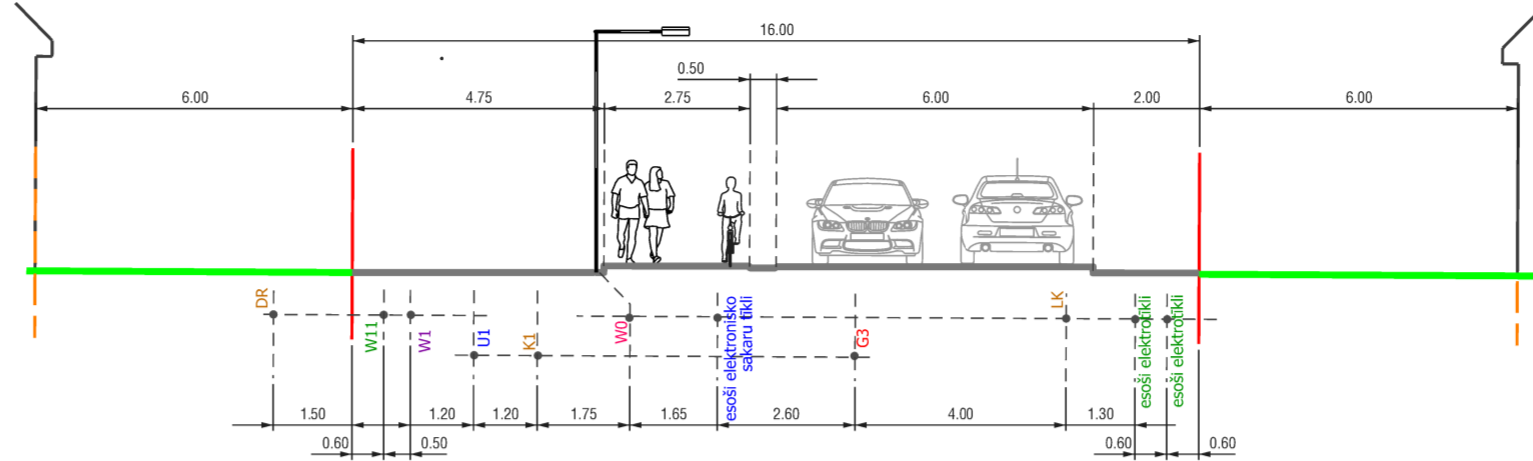


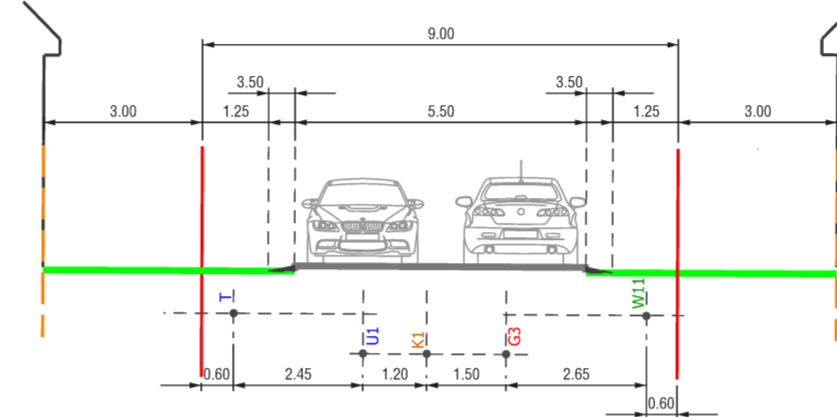


INŽENIERKOMUNIKĀCIJU IZVIETOJUMA SHĒMA

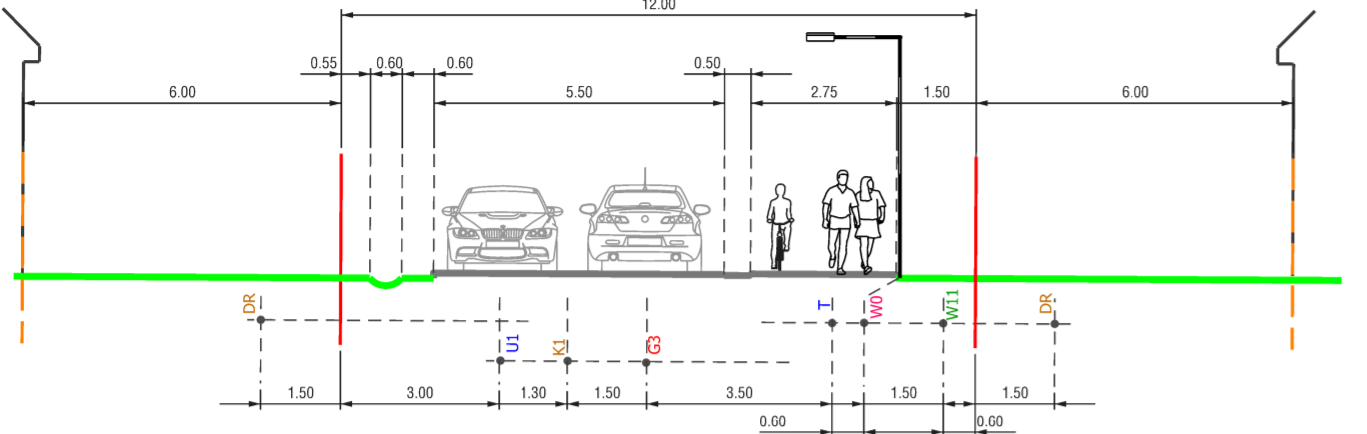
GRIEZUMS 3-3 PRIEKŠLIKUMS SLOKAS IELAS ŠKĒRSPROFILAM



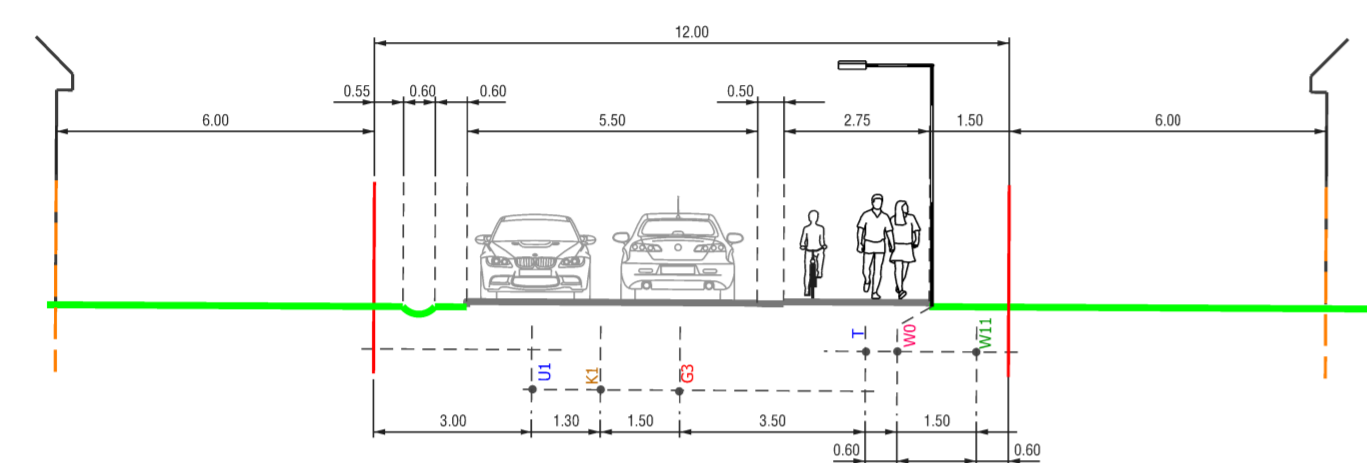
GRIEZUMS 4-4



GRIEZUMS 1-1

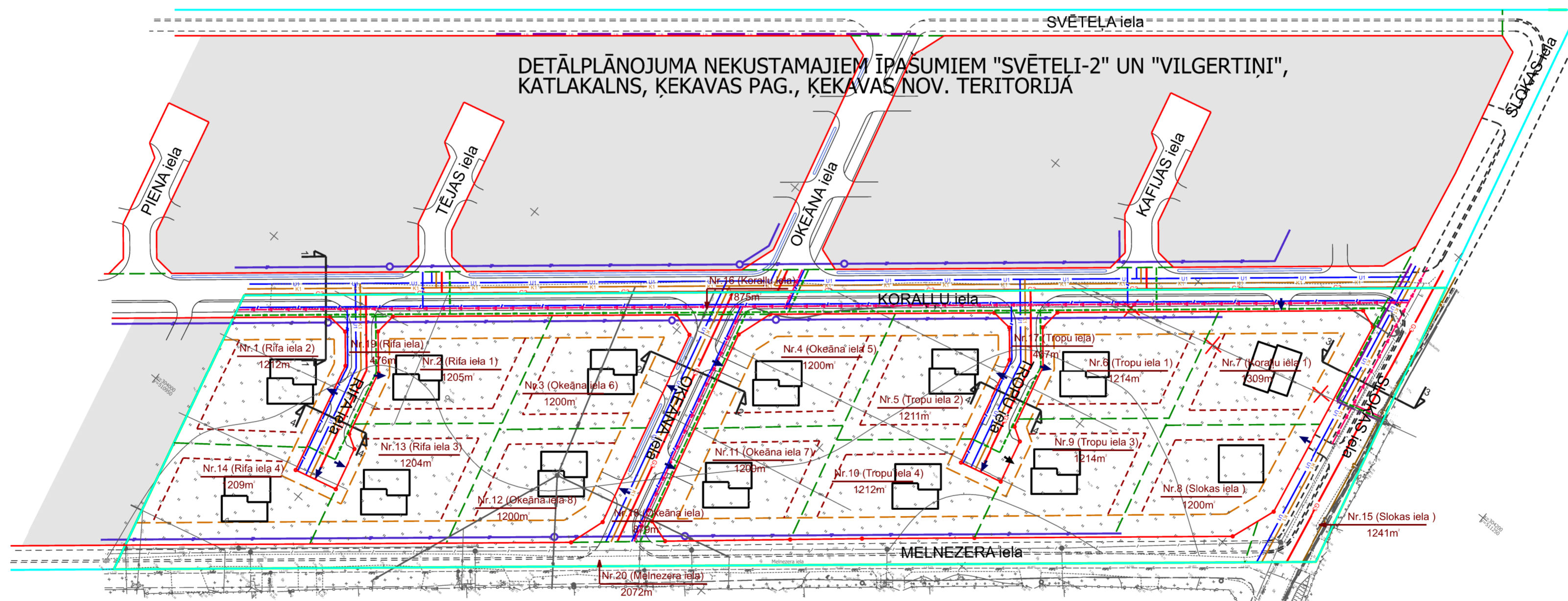


GRIEZUMS 2-2



APZĪMĒJUMI	NOSAUKUMS
	Detālpārplānojuma robeža
	Zemesgabala robeža
	Plānotās zemes vienības robežas
	Nr.7 (Koralļu iela 1) 1309m ²
	Pašvaldības projektētās ielu sarkanās līnijas (atbilstoši Ķekavas novada Ķekavas pagasta teritorijas plānojumam 2009.-2021.gadam)
	Ielu sarkanās līnijas ar lūzumpunktiem
	Būvblaide
	Apbūves līnija
	Plānotais apbūves izvietojums (izvietojums precējams turpmākajā būvniecības procesā)
	Transporta infrastruktūras teritorija, kura nav nepieciešama detālpārplānojuma teritorijas attīstībai
	Plānotā iebrauktuve zemesgabalā (precējama turpmākajā būvniecības procesā)
	Demontējama/likvidējama elektrotīklu gaisvadu līnija
	Demontējama/likvidējama drenāžas sistēma
	Plānotā drenāžas sistēma
	Plānotais gāzes vadš (izvietojums precējams turpmākajā būvniecības procesā)
	Plānotie sadzīves kanalizācijas tīkli (izvietojums precējams turpmākajā būvniecības procesā)
	Plānotais ūdensvadš (izvietojums precējams turpmākajā būvniecības procesā)
	Plānotais ielas apgaismojums (izvietojums precējams turpmākajā būvniecības procesā)
	Plānotie 0,4kV elektrotīkli (izvietojums precējams turpmākajā būvniecības procesā)
	Plānotie elektrotīkli (izvietojums precējams turpmākajā būvniecības procesā)
	Plānotie elektronisko sakaru tīkli (izvietojums precējams turpmākajā būvniecības procesā)
	Plānotā lietuvu kanalizācija (izvietojums precējams turpmākajā būvniecības procesā)

DETĀLPĀRPLĀNOJUMA NEKUSTAMAJIEM ĪPAŠUMIEM "SVĒTELI-2" UN "VILGERTIŅI", KATLAKALŅŠ, ĶEKAVAS PAG., ĶEKAVAS NOV. TERITORIJĀ



- PIEZĪMES:
- Uzmērīšana veikta 2021.gada 13.jūlijā.
 - LKS-92 TM koordinātu sistēma, mēroga koeficients 0,999991.
 - Latvijas normālo augstumu sistēma (LAS-2000,5).
 - Uzmērīšanā izmantota LaiPos GP blāzes stacija "LGA" RTK režīmā un ierīkoti atbalstpunkti: GP 1000 X-304135.329, Y=511085.656, H=4.093 GP 1001 X=304320.840, Y=511192.870, H=3.858
 - Nekustamā īpašuma kadastra kartes dati uz 14.07.2021. Dati iegūti portālā www.kadastrs.lv (3355070.edoc). Saskaņā ar VZD sniegto informāciju zemes vienību robežas ir atbilstošas atbilstošai zemes kadastrālās uzmērīšanas un vietējā ģeodēziskā tīkla precizitātei un var nesakrist ar situāciju plānā.
 - Platība - 2,7 ha.
 - Topogrāfiskie apzīmējumi atbilstoši MK 24.04.2012. noteikumu Nr.281 1.pielikumam.
 - Ielu sarkanās līnijas uzņemtas atbilstoši pašvaldības teritorijas plānojumam.

- PIEZĪMES:
- Vsiem inženierkomunikāciju pieslēgumiem izstrādājami tehniskie projekti saskaņā ar institūciju izsniegtajiem tehniskajiem noteikumiem.
 - Plānoto inženierkomunikāciju izvietojums precējams turpmākajā būvniecības procesā.
 - Pēc inženierkomunikāciju izbūves komunikācijām nosakāmas aizsargjoslas saskaņā ar Aizsargjoslu likumu.
 - Ielas šķēršņus iespējams precizēt turpmākajā būvniecības procesā.

Rīga, Zaķuilaus krastmalā 33, LV-1050 Reģ.nr.		Plāna nosaukums: Topogrāfiskais plāns	
		Objekta ID numurs: T0600	
Pasūtītājs: SIA, ILI Investments		Lapa:	1
Vadītājs: Edgars Bričonoks	19.07.2021	Lapas:	1
Ģeodēzists: Sert Nr.: CC0005 Māris Freimanis	19.07.2021	Mērogs:	1:500
Mēmeņa palīgs		Platība:	2.71 ha
Pasūtītājs: Koralļi Ķekavas pagasts Ķekavas novads			

		SIA "8.Darbnica", reģ.nr.40103480281 Lauku iela 35-69, Jūrmala, LV-2016, +371 26439223 iveta.puuke@gmail.com		Objekts: DETĀLPĀRPLĀNOJUMS nekustamajam īpašumam "KORALLI", Katlakalnā, Ķekavas pagastā, Ķekavas novadā	
Vadītāja: I.Pūķe	2022.	Lapas nosaukums INŽENIERKOMUNIKĀCIJU IZVIETOJUMA SHĒMA		Lapas nr.3	Lapu skaits 4
Plānotāja: E.Lankovska	2022.	Grafiskā daļa sagatavota mērogā 1:500			
Plānotāja: L.Magdeburgere	2022.	Izdrukas mērogs M 1:1000		Līgums Nr.12-08/2021	