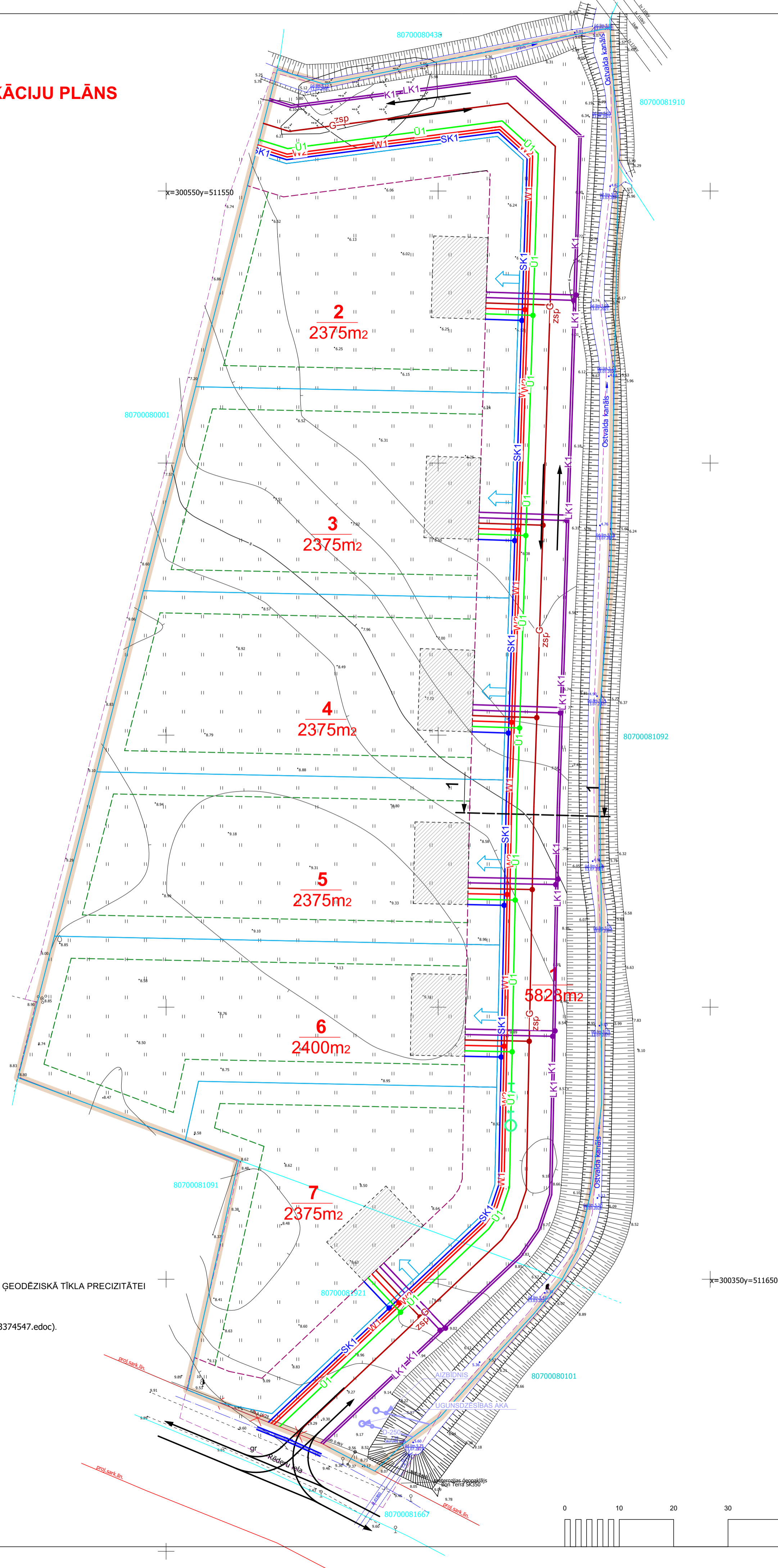




PLĀNOTO INŽENIERKOMUNIKĀCIJU PLĀNS

M 1:500

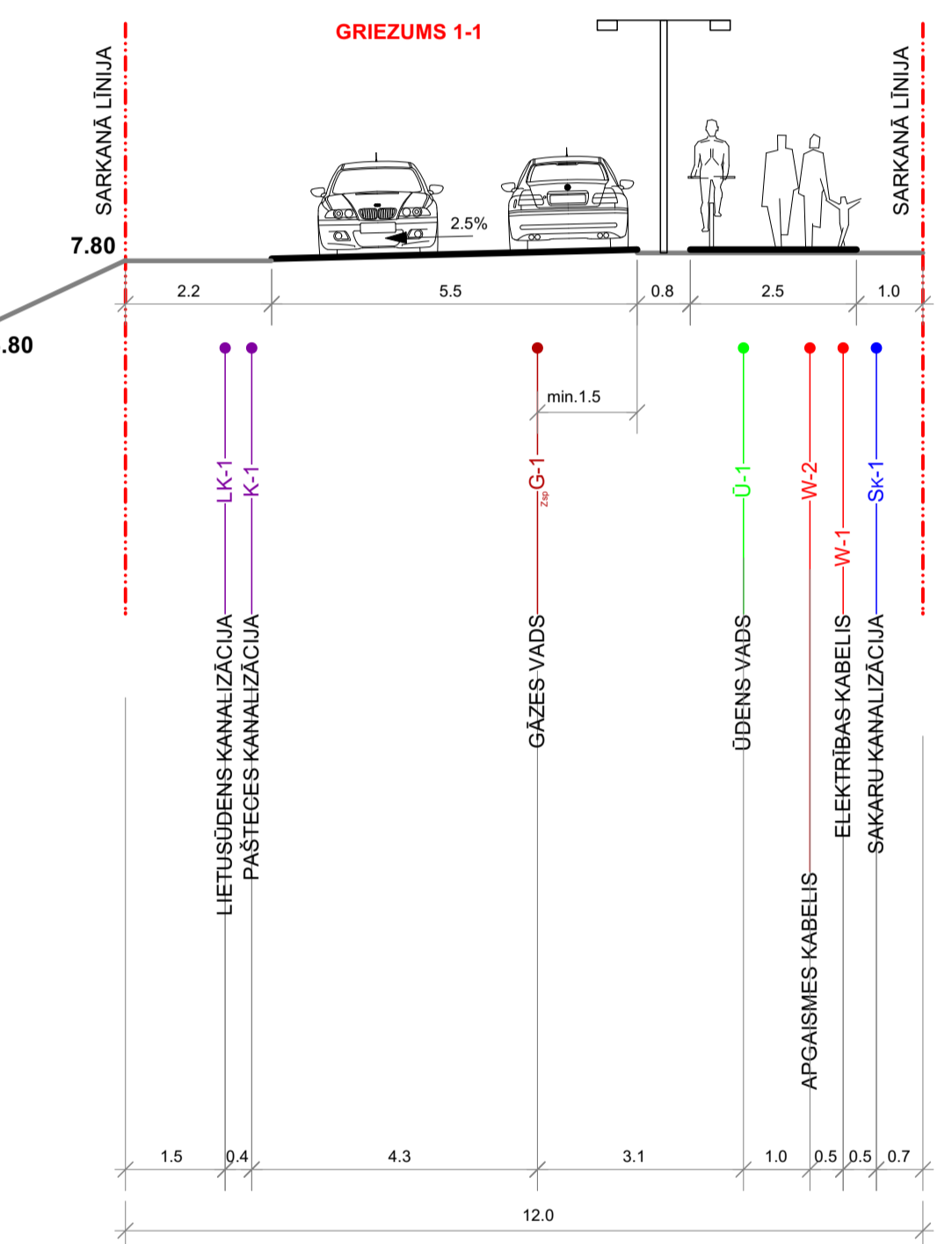
IZVIETOJUMA SHĒMA



PROJEKTĒTĀS ZEMES VIENĪBAS				
Nr.p.k.	Plānotā adrese	Atļautā izmantošana	Platība (m ²)	NĪLM
1	DZĒRVĒNU IELA	TL	5828	1101
2	DZĒRVĒNU IELA 11	DzS	2375	0600 vai 0601
3	DZĒRVĒNU IELA 9	DzS	2375	0600 vai 0601
4	DZĒRVĒNU IELA 7	DzS	2375	0600 vai 0601
5	DZĒRVĒNU IELA 5	DzS	2375	0600 vai 0601
6	DZĒRVĒNU IELA 3	DzS	2400	0600 vai 0601
7	DZĒRVĒNU IELA 1	DzS	2375	0600 vai 0601

Izpildot kadastrālo uzmērīšanu, zemes platības var tikt precizētas

APZĪMĒJUMI	NOSAUKUMS
	DETĀLPLĀNOJUMA ROBEŽA
	ZEMESGABALA ROBEŽA
	ZEMES VIENĪBAS KADAŠTRA APZĪMĒJUMS
	PLĀNOTĀS ZEMES VIENĪBAS NUMURS / PLATĪBA
	ORIENTĒJOŠĀ APBŪVE
	BŪVLAIDE
	APBŪVES LĪNIJA
	PLĀNOTĀ SARKANĀ LĪNIJA
	SARKANĀS LĪNIJAS PAGRIEZIENA PUNKTS
	PERSPEKTĪVĀ PROJEKTEJAMĀ SARKANĀ LĪNIJA
	PLĀNOTĀ IEBRAUKTUVĒ (PRECIZĒTĒI TEHNISKAJĀ PROJEKTĀ)
	PLĀNOTAIS APGAISMES KABELIS
	PLĀNOTAIS ELEKTRĪBAS KABELIS
	PLĀNOTĀS SAKARU KANALIZĀCIJA
	PLĀNOTAIS GĀZES VADS
	PLĀNOTAIS ŪDENSVADS
	PLĀNOTĀS PĀSTECES KANALIZĀCIJA
	PLĀNOTĀ LIETUS ŪDENS KANALIZĀCIJA
	PLĀNOTAIS HIDRANTS
	HIDRANTA 200M DARBĪBAS ZONA
	UGUNSDZESĪBAS ŪDENS NEMŠANAS VIETA
	PLĀNOTĀ "TET" KABELA AIZSARGČAULA



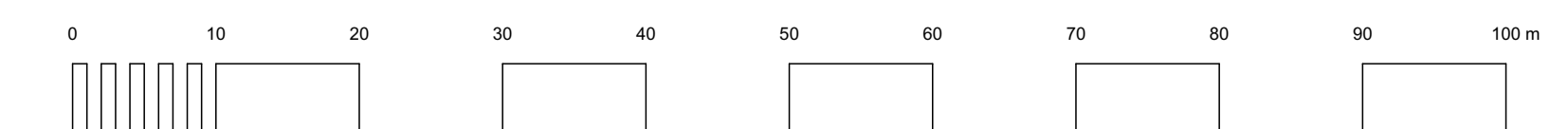
MDC Pārbaucis un reģistrējis pasākuma 807100000001 Nr. TP 221859 2021.gada 10.septembrī

Mākslinieks Datu Centrs

Sk. +371 67496833 e-pasts: info@mdc.lv www.mdc.lv www.topografija.lv

- PIEZĪMES**
1. DETĀLPLĀNOJUMA PROJEKTĀ TĪEK SADALĪTI ĪPAŠUMI SAVRUPMĀJU UN/VAI DVĪŅU MĀJU BŪVNICĪBĀI.
 2. DETĀLPLĀNOJUMA PROJEKTĀ TĪEK IZVEIDOTAS DIVAS JAUNAS IELAS, TĀM NOSAKOT SARKANĀS LĪNIJAS.
 3. DETĀLPLĀNOJUMA TERITORIJĀ IZMANTOTĀ TOPOGRĀFISKĀ INFORMĀCIJA:
 - 3.1. ZEMES GABALS UZMĒRĪTS LKS-92 TM KOORDINĀTU SISTĒMĀ.
 - 3.2. LATVIJAS NŪRĒMĀLO AUGSTUMU SISTĒMA (LAS-2000,5).
 - 3.3. HORIZONTĀLES IZVILKTAS IK PĒC 0.5 m.
 4. UZMĒRĪŠANĀI IZMANTOTI AR LatPos KŌREKCIJĀM RTK REŽĪMĀ NOTEIKTIE ATBALSPUNKTI:
 - BĀZĒS STACĪJA (LGJA)
 - Nr.8000 x=300369.321 y=511620.460 H=9.18 m.
 - Nr.8001 x=300329.542 y=511583.302 H=9.27 m.
 - UZMĒRĪTĀ OBJEKTA PLATĪBA 2.40 ha.
 - MĒROGA KOEFICIENS 0.999602.
 5. PLĀNS SĀSTĀDĪTS PĒC 2021.GADA 13.JŪLIJA UZMĒRĪŠANAS MATERIĀLIEM MĒROGĀ 1:500.
 6. ZEMES VIENĪBU ROBEŽAS IR ATTĒLOTAS ATBILSTOŠĪ ZEMES KADAŠTRĀLĀS UZMĒRĪŠANAS UN VIETĒJĀ GEODEZISKĀ TĪKLA PRECIZĪTĒI UN VAR NESAKRIST AR SĪTŪĀCIJU PLĀNĀ.
 7. TOPOGRĀFISKIE APZĪMĒJUMI IR ATTĒLOTI ATBILSTOŠĪ MK NOTEIKUMU NR.281 1.PIELIKUMAM.
 8. IELU SARKANĀS LĪNIJAS ATTĒLOTAS ATBILSTOŠĪ KEKAVAS NOVADA TERITORIJAS PLĀNOJUMAM.
 9. 2021.GADA 3.SEPTEMBRĀ VALSTS ZEMES DIENĒSTĀ IZSNĪGTĀS KADAŠTRA INFORMĀCIJAS SISTĒMAS DATNE (3374547.edoc).

UZMANĪBU! PLĀNS SĀSTĀDĪTS LATVIJAS NŪRĒMĀLO AUGSTUMU SISTĒMĀ EPOHĀ 2000,5 (LAS-2000,5).



PASŪTĪJUMS NR. 30-21-GJI		tālrunis: +371 29228183 arists_gedrovics@inbox.lv Liepājas 21-1, Rīga LV-1002	DETĀLPLĀNOJUMS		LKS-92 TM m.k.0.999602
			NEKUSTAMĀJOS ĪPAŠUMOS "ELTES" (KAD.NR.8070 008 1921) UN "DZĒRVĒNI" (KAD.NR.8070 008 0700) KROGSILĀ, KEKAVAS PAG., KEKAVAS NOVADĀ		
IZSTRĀDES VADĪTĀJS: SERT.-Nr.1-00667 A.GEDROVICS			PASŪTĪTĀJS:		LAPU SKAITS 7
IZSTRĀDĀTĀJS: SERT.-Nr.1-00667 A.GEDROVICS			RASEJUMS: PLĀNOTO INŽENIERKOMUNIKĀCIJU PLĀNS		
PROJEKTĒTĀJA ADRESE: LĪEPĀJAS IELA 31-1, RĪGA, LV-1002			M 1:500		LAPA NR. 5
LĪGUMA/ARHĪVA NR.: 30-21-GJI			03.01.2022.		