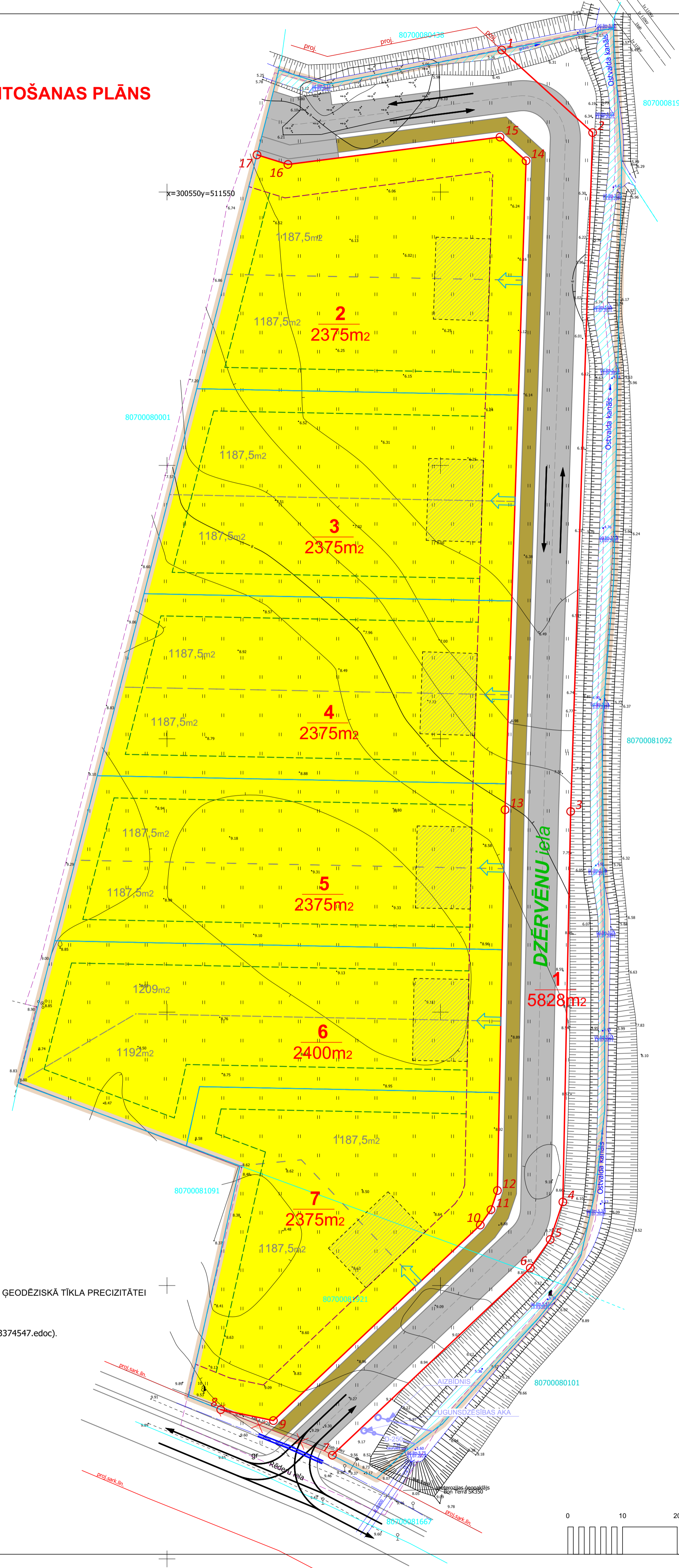




# PLĀNOTĀS ATĻAUTĀS IZMANTOŠANAS PLĀNS

M 1:500

IZVIETOJUMA SHĒMA



PROJEKTĒTĀS ZEMES VIENĪBAS				APBŪVES PARAMETRI				
Nr.p.k.	Plānotā adrese	Atļautā izmantošana	Platība (m²)	NĪLM	Maksimālais apbūves blīvums (%)	Maksimālais ēkas augstums (m)	Maksimālā apbūves intensitāte (%)	Minimālā brīvā zājā teritorija (%)
1	DZĒRVĒNU IELA	TL	5828	1101	---	---	---	---
2	DZĒRVĒNU IELA 11	DzS	2375	0600 vai 0601	30	12	---	---
3	DZĒRVĒNU IELA 9	DzS	2375	0600 vai 0601	30	12	---	---
4	DZĒRVĒNU IELA 7	DzS	2375	0600 vai 0601	30	12	---	---
5	DZĒRVĒNU IELA 5	DzS	2375	0600 vai 0601	30	12	---	---
6	DZĒRVĒNU IELA 3	DzS	2400	0600 vai 0601	30	12	---	---
7	DZĒRVĒNU IELA 1	DzS	2375	0600 vai 0601	30	12	---	---

Izpildot kadastrālo uzmērīšanu, zemes platības var tikt precīzētas

ESOŠĀS ZEMES VIENĪBAS	
KADASTRA APZĪMĒJUMS	ZEMES VIENĪBAS PLATĪBA
8070 008 1921	0.2252 ha
8070 008 0700	1.7900 ha
Kopā:	2.0152 ha

APZĪMĒJUMI	NOSAUKUMS
	DETĀLPLĀNOJUMA ROBEŽA
	ZEMESGABALA ROBEŽA
	ZEMES VIENĪBAS KADASTRA APZĪMĒJUMS
	PLĀNOTĀ ZEMES VIENĪBAS ROBEŽA
	PLĀNOTĀS ZEMES VIENĪBAS NUMURS / PLATĪBA
	ORIENTĒJOSĀ APBŪVE
	PLĀNOTĀS ZEMES VIENĪBAS PLATĪBA DVĪŅU MĀJU APBŪVEI
	BŪVLAIDE
	APBŪVES LĪNIJA
	PLĀNOTĀ SARKANĀ LĪNIJA
	SARKANĀS LĪNIJAS PAGRIEZIENA PUNKTS
	PERSPEKTĪVĀ PROJEKTĒJAMĀ SARKANĀ LĪNIJA
	LĪKVIDĒJAMĀ PROJEKTĒJAMĀ SARKANĀ LĪNIJA
	PLĀNOTĀ IEBRAUKTVE (PRECIZĒT TEHNISKAJĀ PROJEKTĀ)
	PLĀNOTĀ BRAUKTVE
	PLĀNOTĀ IETVE / VELOCELIŅŠ
	TRANSPORTA KUSTĪBAS VIRZIENS
	PLĀNOTAIS IELAS NOSAUKUMS
	ZEME ZEM ŪDENIEM
	TL_ SATIKSMES INFRASTRUKTŪRAS OBJEKTU TERITORĪJA
	DzS_ SAVRŪPMĀJU DZĪVOJAMĀS APBŪVES TERITORĪJA
	UGUNSDZĒSĪBAS ŪDENS NEMŠANAS VIETA
	PLĀNOTĀ "TET" KABELA AIZSARGĀULA

DETĀLPLĀNOJUMA IZSTRĀDĒ PAREDZĒTIE ZEMES DARBI ATBILST NORMATĪVO AKTU PRASĪBĀM, KAS REGULĒ ZEMES IERICĪBAS PROJEKTA IZSTRĀDI


Sertifikāts 1-00667 /paraksts/ Artis Gedrovics /atsīferejums/

/datums/

"ELTES" kadastra numurs 8070 008 1921 un "DZĒRVĒNI" kadastra numurs 8070 008 0700

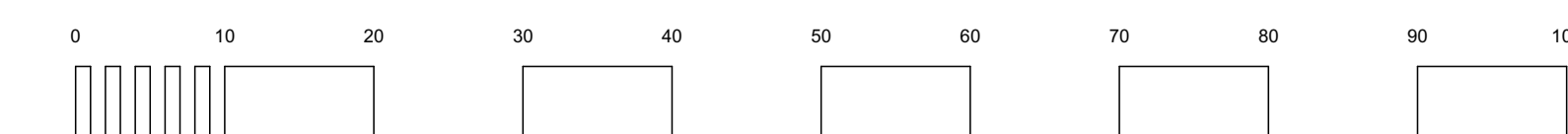
"ELTES" kadastra numurs 8070 008 1921

"DZĒRVĒNI" kadastra numurs 8070 008 0700



- PIEZĪMES**
1. DETĀLPLĀNOJUMA PROJEKTĀ TIEK SADALĪTI ĪPAŠUMI SAVRŪPMĀJU UN/VAI DVĪŅU MĀJU BŪVNICĪBĀI.
  2. DETĀLPLĀNOJUMA PROJEKTĀ TIEK IZVEIDOTAS DIVAS JAUNAS IELAS, TĀM NOSAKOT SARKANĀS LĪNIJAS.
  3. DETĀLPLĀNOJUMA TERITORIJĀ IZMANTOTĀ TOPOGRĀFISKĀ INFORMĀCIJA:
    - 3.1. ZEMES GABALS UZMĒRĪTS LKS-92 TM KOORDINĀTU SISTĒMĀ.
    - 3.2. LATVIJAS NORMĀLO AUGSTUMU SISTĒMA (LAS-2000.5).
    - 3.3. HORIZONTĀLES IZVILKTAS IK PĒC 0.5 m.
  4. UZMĒRĪŠANĀI IZMANTOTI AR LatPos KOREKCIJĀM RTK REŽIMĀ NOTEIKTIE ATBALSTPUNKTI:
    - BĀZĒS STAČĪJA (LGA)
    - Nr.8000 x=300369.324 y=511620.460 H=9.18 m.
    - Nr.8001 x=300329.542 y=511583.302 H=9.27 m.
    - UZMĒRĪTĀ OBJEKTA PLATĪBA 2.40 ha.
    - MĒROGA KOEFICIENTS 0.999602.
  5. PLĀNS SASTĀDĪTS PĒC 2021.GADA 13.JULIJA UZMĒRĪŠANAS MATERIĀLIEM MĒROGĀ 1:500.
  6. ZEMES VIENĪBU ROBEŽAS IR ATTĒLOTAS ATBILSTOŠI ZEMES KADASTRĀLAS UZMĒRĪŠANAS UN VIETĒJĀ GEODĒZISKĀ TĪKLA PRECIZĪTĒI UN VAR NESAKRIST AR SĪTŪACĪJU PLĀNĀ.
  7. TOPOGRĀFISKIE APZĪMĒJUMI IR ATTĒLOTI ATBILSTOŠI MK NOTEIKUMU NR.281 1.PIELIKUMAM.
  8. IELU SARKANĀS LĪNIJAS ATTĒLOTAS ATBILSTOŠI ĶEKAVAS NOVADA TERITORIJAS PLĀNOJUMAM.
  9. 2021.GADA 3.SEPTEMBRA VALSTS ZEMES DIENESTĀ IZSNIEGTĀS KADASTRA INFORMĀCIJAS SISTĒMAS DATNE (3374547.edoc).

UZMANĪBU! PLĀNS SASTĀDĪTS LATVIJAS NORMĀLO AUGSTUMU SISTĒMĀ EPOHĀ 2000.5 (LAS-2000.5).



PASŪTĪTĀJS: IZSTRĀDES VADĪTĀJS: SERT.-Nr.1-00667 IZSTRĀDĀTĀJS: SERT.-Nr.1-00667	PASŪTĪTĀJS: A.GEDROVICS A.GEDROVICS	DETĀLPLĀNOJUMS NEKUSTAMĀJOS ĪPAŠUMOS "ELTES" (KAD.NR.8070 008 1921) UN "DZĒRVĒNI" (KAD.NR.8070 008 0700) KROGSILĀ, ĶEKAVAS PAG., ĶEKAVAS NOVADĀ	LKS-92 TM m.k.0.999602
PASŪTĪTĀJA ADRESE: LĪPĀJAS IELA 31-1, RĪGA, LV-1002 LĪGUMA/ARHIVA NR.: 30-21-GJI		RASEJUMS: PLĀNOTĀS ATĻAUTĀS IZMANTOŠANAS PLĀNS	LAPA NR. 2