
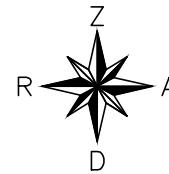


# ZEMES IERĪCĪBAS PROJEKTS

M 1:1000

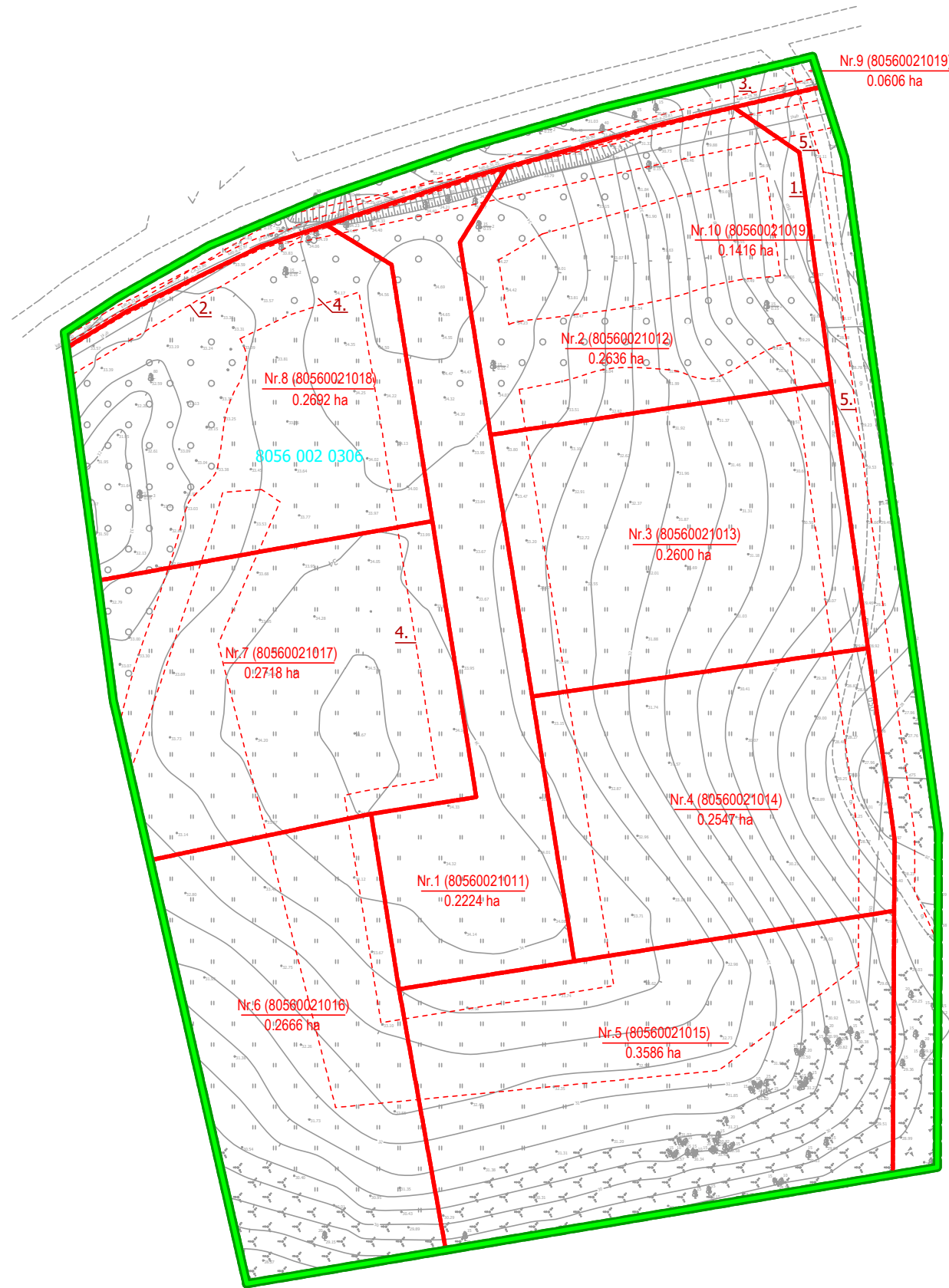
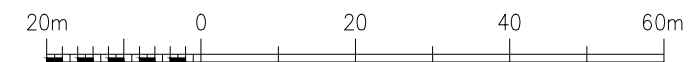


ESOŠĀS ZEMES VIENĪBAS			
Nr.	Kadastra apzīmējums	Adrese	Platības
1.	80560020306	Svētkalni	2.37 ha

PROJEKTĒTĀS ZEMES VIENĪBAS UN APGRŪTINĀJUMI					
PROJEKTĒTĀS ZEMES VIENĪBAS				APGRŪTINĀJUMI	
Nr.	Projektētā zemes vienība	Platības no esošajām zemes vienībām	Platības (ha)	Kārtas Nr.	Klasifikācijas kods
1.	8056 002 1011	0.2224 ha no 8056 002 0306	0.2224	1 2 3	7312030100 7312040200 7312050201
2.	8056 002 1012	0.2636 ha no 8056 002 0306	0.2636	2 3 4	7312040200 7312050201 7313090100
3.	8056 002 1013	0.2600 ha no 8056 002 0306	0.2600	4	7313090100
4.	8056 002 1013	0.2547 ha no 8056 002 0306	0.2547	4	7313090100
5.	8056 002 1015	0.3586 ha no 8056 002 0306	0.3586	4	7313090100
6.	8056 002 1015	0.2666 ha no 8056 002 0306	0.2666	4	7313090100
7.	8056 002 1015	0.2718 ha no 8056 002 0306	0.2718	4	7313090100
8.	8056 002 1016	0.2692 ha no 8056 002 0306	0.2692	2 3 4	7312040200 7312050201 7313090100
9.	8056 002 1019	0.0606 ha no 8056 002 0306	0.0606	1 2 3 5	7312030100 7312040200 7312050201 7315030100
10.	8056 002 1019	0.1416 ha no 8056 002 0306	0.1416	1 2 3 5	7312030100 7312040200 7312050201 7315030100
KOPĀ			2.3691		

APZĪMĒJUMI	NOSAUKUMS
	Detālplānojuma teritorijas robeža
	Robežu pārkārtošanas kvartāla robeža
	Esoša zemes vienības robeža ar robežpunktu
	Plānota zemes vienību robeža
8056 002 0306	Zemes vienības kadastra apzīmējums
	Zemes vienības adrese
Nr.1 (80560021011) 0.1815 ha	Plānotās zemes vienības numurs, plānotais kadastra apzīmējums un platība
	Nekustamā īpašuma apgrūtinājuma robeža

AIZSARGJOSLAS UN APGRŪTINĀJUMI, KAS ATRODAS DETĀLPLĀNOJUMA TERITORIJĀ	
7312030100	1. Eksploatācijas aizsargjoslas teritorija gar ielu vai ceļu - sarkanā līnija
7312040200	2. Eksploatācijas aizsargjoslas teritorija gar elektronisko sakaru tīklu gaisvadu līniju
7312050201	3. Eksploatācijas aizsargjoslas teritorija gar elektrisko tīklu kabeļu līniju
7313090100	4. Būvniecības ierobežojumu teritorija, kas noteikta teritorijas plānojumā vai teritorijas detālplānojumā
7315030100	5. Ceļa servitūta teritorija



DETĀLPLĀNOJUMA IZSTRĀDĒ PAREDZĒTIE ZEMES IERĪCĪBAS DARBI ATBILST  
NORMATĪVO AKTU PRAŠĪBĀM, KAS REGULĒ ZEMES IERĪCĪBAS PROJEKTA IZSTRĀDI

Zemes ierīcības darbos  
sertificēta persona: \_\_\_\_\_ /paraksts/ \_\_\_\_\_ /atsīrējums/  
2022. gada \_\_\_\_\_

Projekta vadītāja	Sertifikāta Nr. 1-00796 M.Kalvāne	Pasūtījums	DETĀLPLĀNOJUMS nekustamajam īpašumam "Svētkalni", Daugmalē, Daugmales pagastā, Ķekavas novadā	<b>METRUM</b> SIA "METRUM", reģ.Nr.40003388748 Gertrūdes iela 47-3, Rīga, LV-1011 tālr.80008100, e-pasts: metrum@metrum.lv
Grafisko daļu izstrādāja	Sertifikāta Nr. CA0020 D.Rubene	Pasūtītājs		
Kartogrāfiskā pamatne - Topogrāfiskais plāns ar sarkanajām līnijām un apakšzemes komunikācijām (uzm. SIA "METRUM", reģistrēts pašvaldības ADTI datu bāzē ar Nr. 6201 TP 62326; LKS - 92 koordinātu sistēma, LAS 2000.5, mēroga koef. 0.999785, M 1:500)		Līguma nr.	90-21-00002	LKS-92 TM
		Lapas nosaukums	ZEMES IERĪCĪBAS PLĀNS	Stadija
				Projekts
				Mērogs
				Lapa
				Lapu skaits
				M 1:1000
				5
				6