Projektētās zemes vienības				Apgrūtinājumi	
Nr.	Kadastra apzīmējums	Platības no esošajām zemes vienībām	Platība*	Kārtas Nr.	Klasifikācijas kods
1.	8070005____	80700050031 - 0.13 ha	0.13 ha	1.	7311090900
2.	8070005____	80700050031 - 0.12 ha	0.12 ha	1.	7311090900
				2.	7311050200
				7.	7315030100
				10.	7311020105
3.	8070005____	80700050031 - 0.12 ha	0.12 ha	1.	7311090900
				2.	7311050200
				7.	7315030100
				10.	7311020105
4.	8070005____	80700050031 - 0.12 ha	0.12 ha	1.	7311090900
				2.	7311050200
				7.	7315030100
				10.	7311020105
5.	8070005____	80700050031 - 0.12 ha	0.12 ha	1.	7311090900
				2.	7311050200
				7.	7315030100
				10.	7311020105
6.	8070005____	80700050031 - 0.12 ha	0.12 ha	1.	7311090900
				2.	7311050200
				7.	7315030100
				10.	7311020105
7.	8070005____	80700050031 - 0.12 ha	0.12 ha	1.	7311090900
8.	8070005____	80700050031 - 0.12 ha	0.12 ha	1.	7311090900
9.	8070005____	80700050031 - 0.11 ha	0.11 ha	1.	7311090900
10.	8070005____	80700050031 - 0.12 ha	0.12 ha	1.	7311090900
11.	8070005____	80700050031 - 0.11 ha	0.11 ha	1.	7311090900
				6.	7312050601
12.	8070005____	80700050031 - 0.11 ha	0.11 ha	1.	7311090900
				6.	7312050601
13.	8070005____	80700050031 - 0.12 ha	0.12 ha	1.	7311090900
				6.	7312050601
14.	8070005____	80700050031 - 0.07 ha 80700050504 - 0.05 ha	0.12 ha	1.	7311090900
15.	8070005____	80700050504 - 0.12 ha	0.12 ha	1.	7311090900
16.	8070005____	80700050504 - 0.12 ha	0.12 ha	1.	7311090900
17.	8070005____	80700050504 - 0.12 ha	0.12 ha	1.	7311090900
18.	8070005____	80700050504 - 0.12 ha	0.12 ha	1.	7311090900
19.	8070005____	80700050504 - 0.12 ha	0.12 ha	1.	7311090900
20.	8070005____	80700050504 - 0.12 ha	0.12 ha	1.	7311090900
				6.	7312050601
21.	8070005____	80700050031 - 0.07 ha 80700050504 - 0.05 ha	0.12 ha	1.	7311090900
				6.	7312050601
22.	8070005____	80700050031 - 0.12 ha	0.12 ha	1.	7311090900
				6.	7312050601
23.	8070005____	80700050031 - 0.12 ha	0.12 ha	1.	7311090900
24.	8070005____	80700050031 - 0.12 ha	0.12 ha	1.	7311090900
25.	8070005____	80700050031 - 0.12 ha	0.12 ha	1.	7311090900
26.	8070005____	80700050031 - 0.12 ha	0.12 ha	1.	7311090900
27.	8070005____	80700050031 - 0.12 ha	0.12 ha	1.	7311090900
28.	8070005____	80700050031 - 0.12 ha	0.12 ha	1.	7311090900
29.	8070005____	80700050031 - 0.12 ha	0.12 ha	1.	7311090900
30.	8070005____	80700050031 - 0.17 ha	0.17 ha	1.	7311090900
31.	8070005____	80700050031 - 0.17 ha	0.17 ha	1.	7311090900
32.	8070005____	80700050031 - 0.11 ha	0.11 ha	1.	7311090900
				2.	7311050200
				3.	7312030100
				5.	7312040100
				7.	7315030100
				10.	7311020105
33.	8070005____	80700050504 - 0.10 ha	0.10 ha	1.	7311090900
				3.	7312030100
				4.	7312040100
				8.	7315030100
34.	8070005____	80700050031 - 0.24 ha 80700050504 - 0.09 ha	0.33 ha	1.	7311090900
				3.	7312030100
				6.	7312050601
				9.	7315030100
35.	8070005____	80700050031 - 0.19 ha	0.19 ha	1.	7311090900
				3.	7312030100
36.	8070005____	80700050031 - 0.05 ha	0.05 ha	1.	7311090900
				3.	7312030100
37.	8070005____	80700050031 - 0.05 ha	0.05 ha	1.	7311090900
				3.	7312030100
38.	8070005____	80700050031 - 0.09 ha	0.09 ha	1.	7311090900
				3.	7312030100
				6.	7312050601
39.	8070005____	80700050504 - 0.05 ha	0.05 ha	1.	7311090900
				3.	7312030100
40.	8070005____	80700050031 - 0.23 ha 80700050504 - 0.10 ha	0.33 ha	1.	7311090900
				2.	7311050200
				3.	7312030100
				6.	7312050601
				7.	7315030100
				10.	7311020105
		KOPĀ:	5.10 ha		

*Projektēto zemes vienību platības uzmērot var atšķirties platību noapaļošanas dēļ.

Projektētās teritorijas shēma pirms zemes ierīcības projekta izstrādes

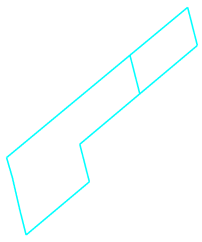

Projektētās teritorijas shēma pēc zemes ierīcības projekta izstrādes

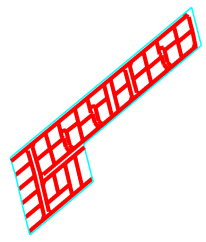

Esošās zemes vienības	
Kadastra apzīmējums	Platība
80700050504	1.20 ha
80700050031	3.90 ha
Kopā	5.10 ha

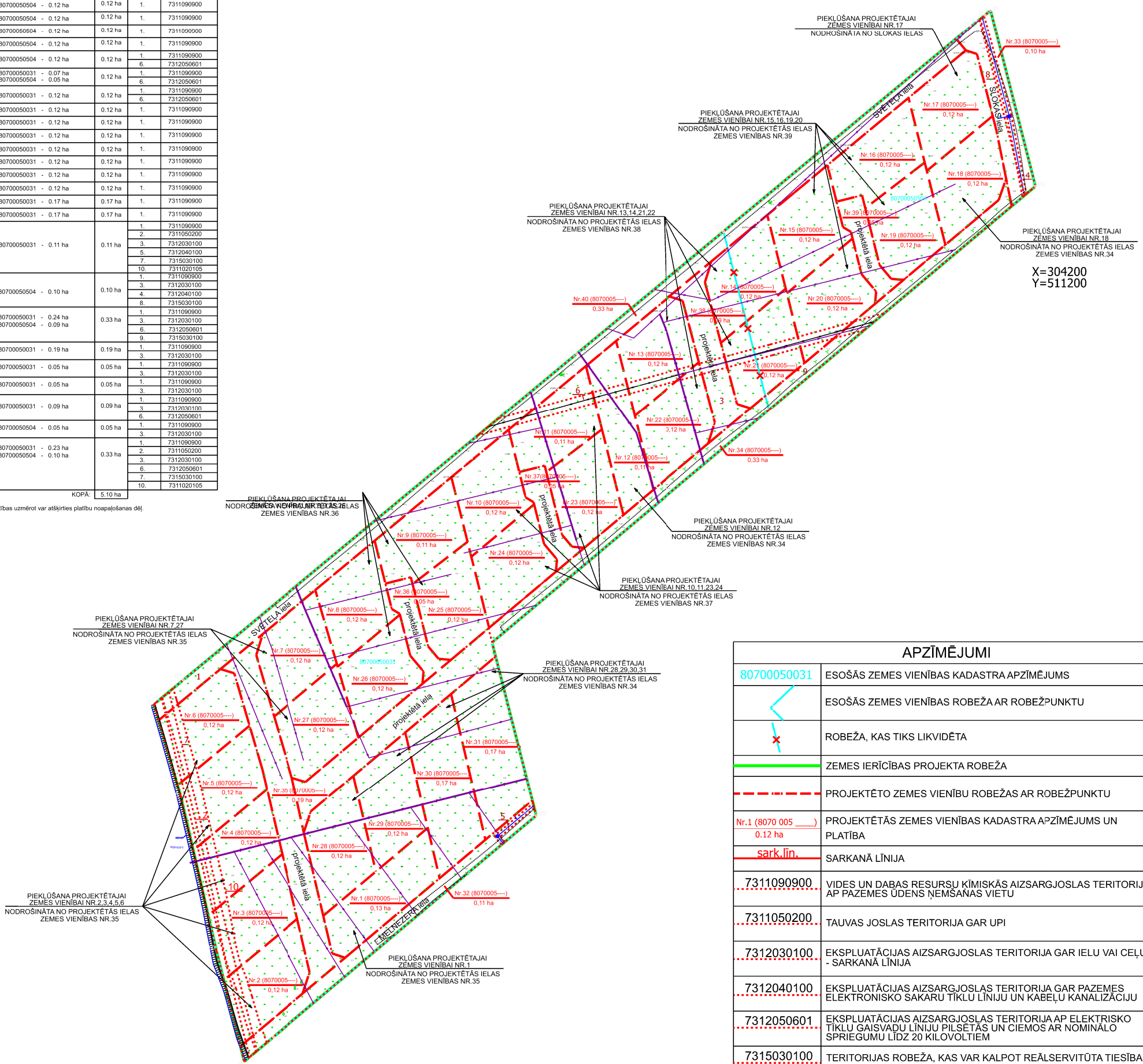

APZĪMĒJUMI

80700050031	ESOŠĀS ZEMES VIENĪBAS KADASTRA APZĪMĒJUMS
	ESOŠĀS ZEMES VIENĪBAS ROBEŽA AR ROBEŽPUNKTU
	ROBEŽA, KAS TIKS LIKVIDĒTA
	ZEMES IERĪCĪBAS PROJEKTA ROBEŽA
	PROJEKTĒTO ZEMES VIENĪBU ROBEŽAS AR ROBEŽPUNKTU
Nr.1 (8070 005 ____) 0.12 ha	PROJEKTĒTĀS ZEMES VIENĪBAS KADASTRA APZĪMĒJUMS UN PLATĪBA
sark.līn.	SARKANĀ LĪNIJA
7311090900	VIDES UN DABAS RESURSU KĪMISKĀS AIZSARGJOSLAS TERITORIJA AP PAZEMES ŪDENS ŅEMŠANAS VIETU
7311050200	TAUVAS JOSLAS TERITORIJA GAR UPI
7312030100	EKSPLUATĀCIJAS AIZSARGJOSLAS TERITORIJA GAR IELU VAI CEĻU - - SARKANĀ LĪNIJA
7312040100	EKSPLUATĀCIJAS AIZSARGJOSLAS TERITORIJA GAR PAZEMES ELEKTRONISKO SAKARU TĪKLU LĪNIJU UN KABEĻU KANALIZĀCIJU
7312050601	EKSPLUATĀCIJAS AIZSARGJOSLAS TERITORIJA AP ELEKTRISKO TĪKLU GAISVADU LĪNIJU PILSĒTĀS UN CIEMOS AR NOMINĀLO SPRIEGUMU LĪDZ 20 KILOVOLTIEM
7315030100	TERITORIJAS ROBEŽA, KAS VAR KALPOT REĀLSERVITŪTA TIESĪBAS NODIBINĀŠANAI
7311020105	DABISKAS ŪDENSTECES VIDES UN DABAS RESURSU AIZSARDZĪBAS AIZSARGJOSLAS TERITORIJA PILSĒTĀS UN CIEMOS

Zemes ierīcības projekts (pielikums detālplānojumam)
"Svēteļi-2" un "Vilgertiņi", Ķekavas pagasts, Ķekavas novads

Zemes ierīcības projekta grafiskās daļas mērogs 1:2000 Koordinātu sistēma LKS-92 Mēroga koeficients 0.999602	Kartogrāfiskā materiāla pamatne - Zemes robežu plāns "Svēteļi-2", M 1:5000, mērnieks V.Grandsbergs 12.12.2005. Zemes robežu plāns "Vilgertiņi", M 1:2000, mērnieks V.Grandsbergs 12.12.2005. Topogrāfiskais plāns, M 1:500 mērnieks M.Freimanis 04.10.2021.
Nekustamā īpašuma "Svēteļi-2" un "Vilgertiņi" īpašnieks SIA "KK Properties"	valdes priekšsēdētājs Kristaps Pakšķis valdes loceklis Konstantīns Maslovs
Zemes ierīkotājs Kristīne Brauna	Zemes ierīkotāja sertifikāta Nr.AA0115, pirmreizēji izdots 28.12.2010. ar Nr.BA 196, pagarināts 28.12.2020., derīgs līdz 27.12.2025.