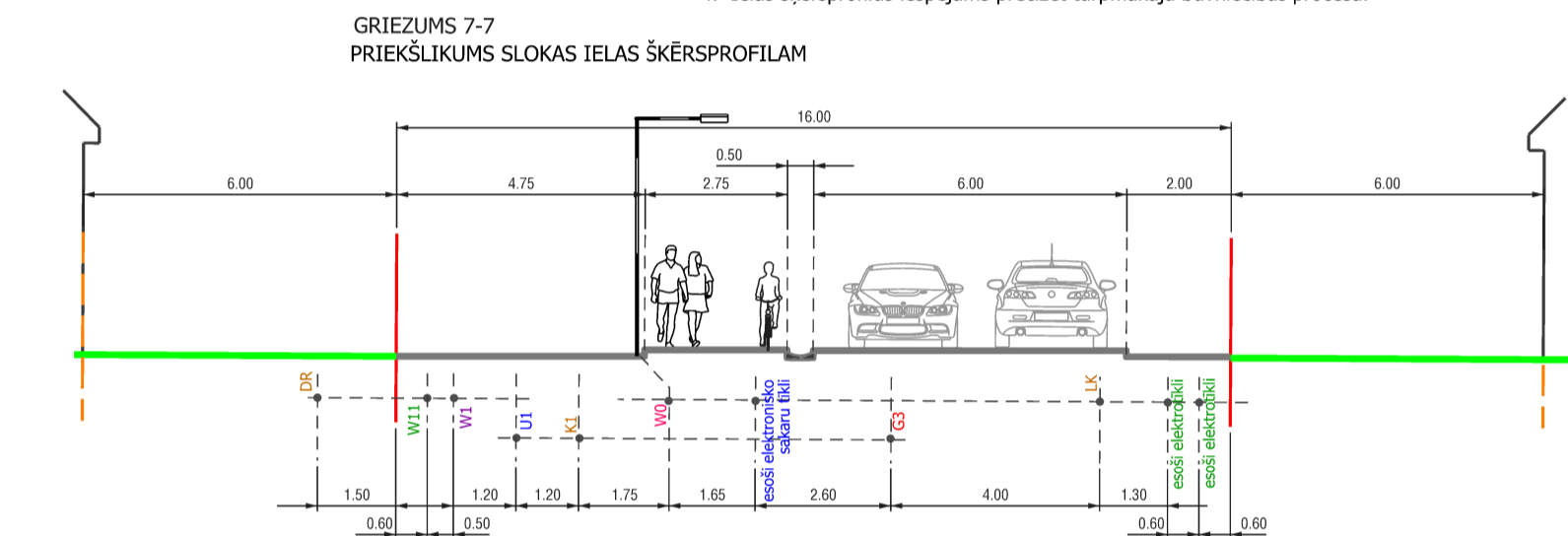
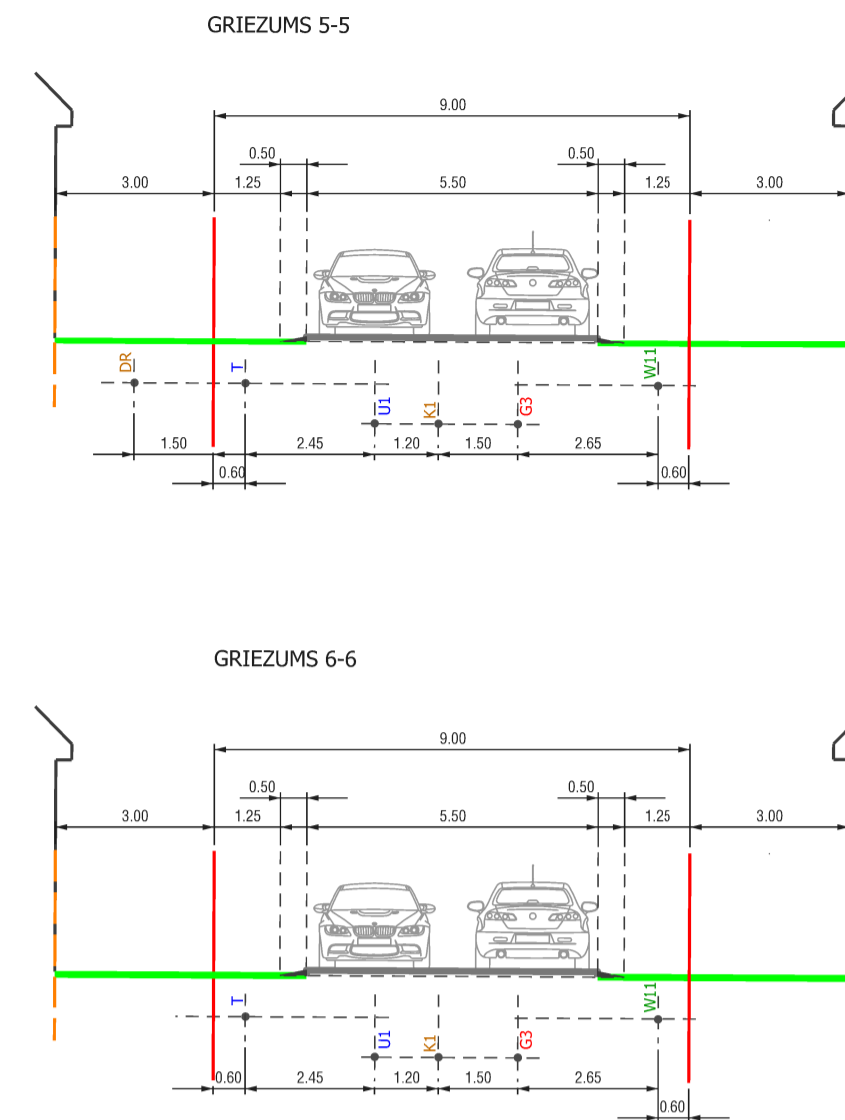
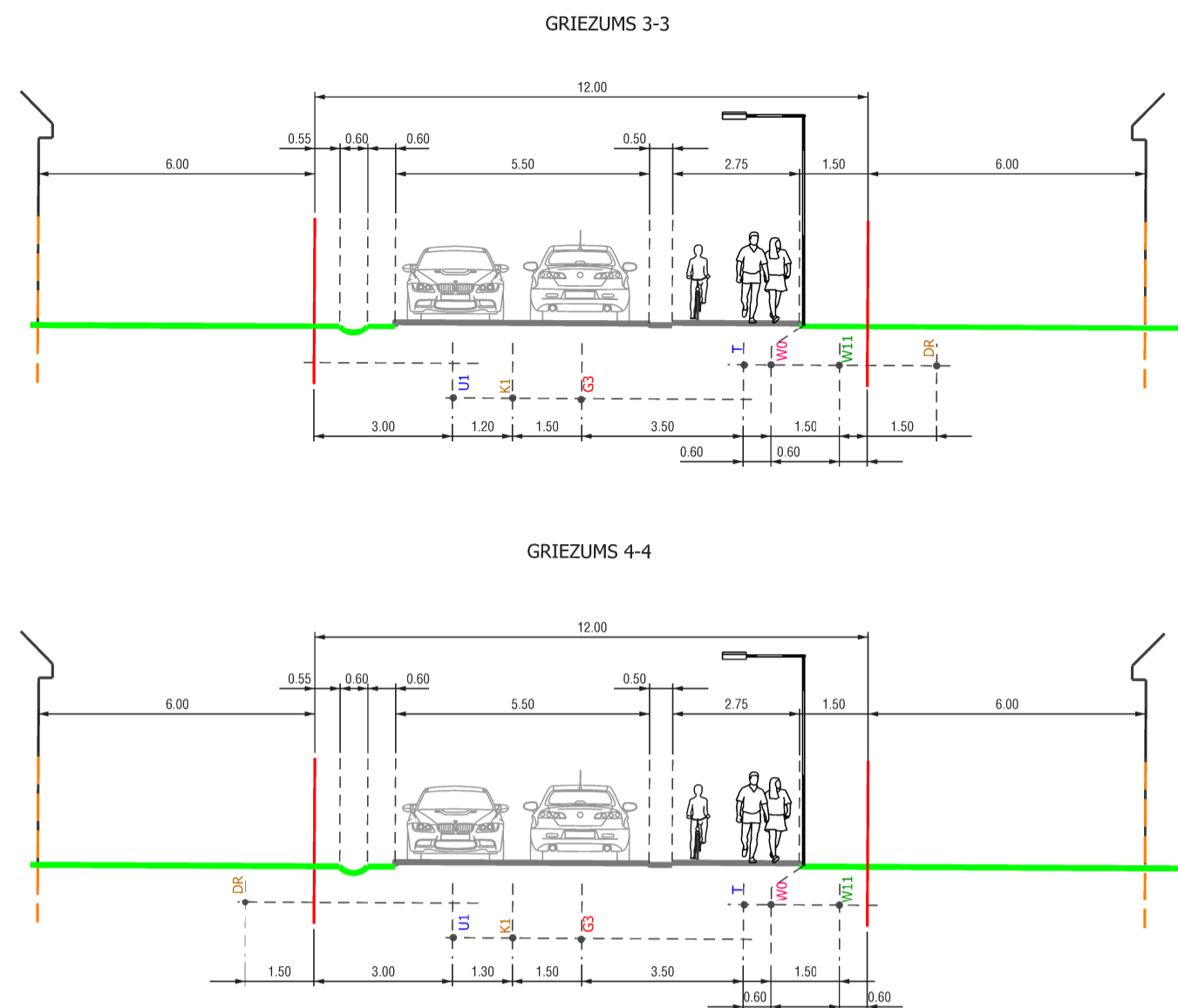
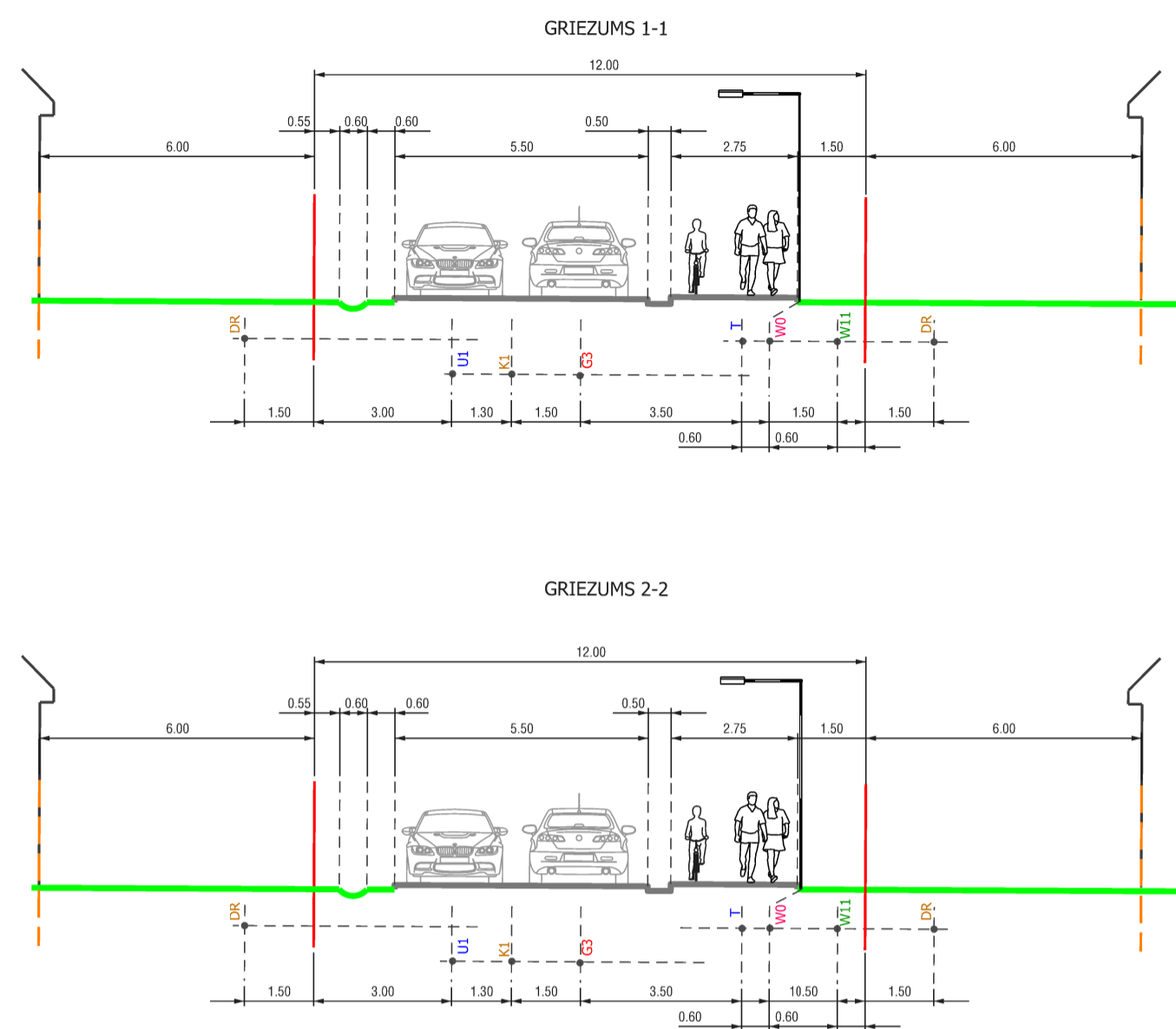


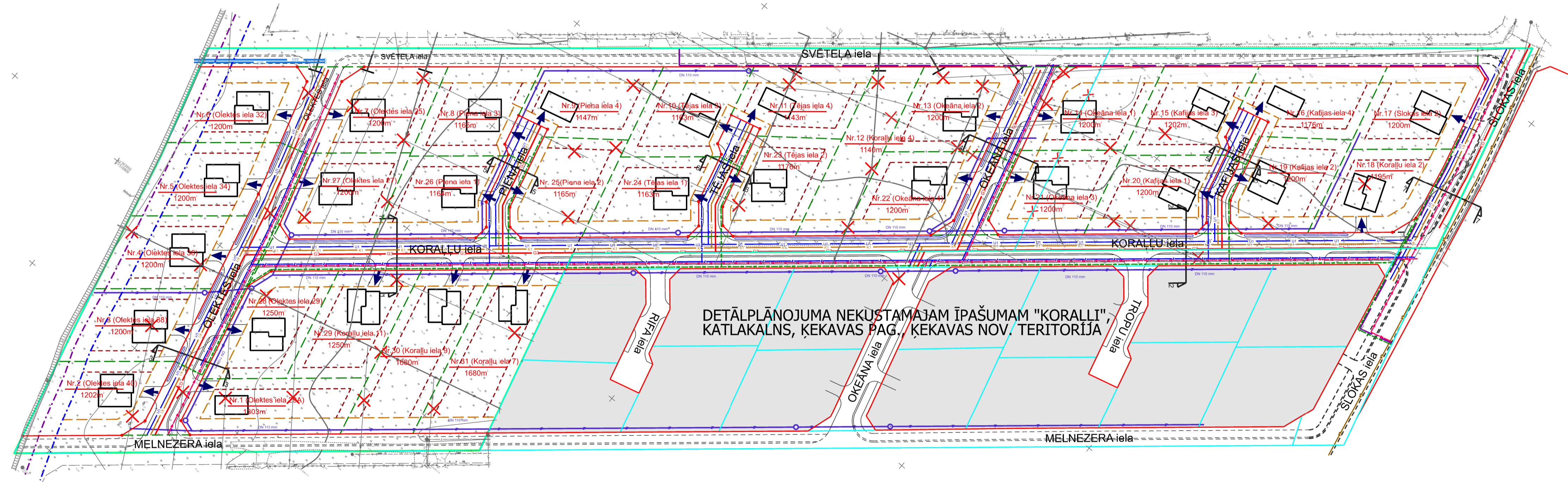


# INŽENIERKOMUNIKĀCIJU IZVIETOJUMA SHĒMA



APZĪMĒJUMI	NOSAUKUMS
[Green line]	Detālplānojuma robeža
[Blue line]	Zemesgabala robeža
[Dashed green line]	Plānotās zemes vienības robežas
[Dashed red line]	Likvidējamā zemesgabala robeža
[Red line with 'X']	Zemes vienības numurs plānā (plānotā adrese) un plānotā platība
[Red line with 'X']	Pašvaldības projektētās ielu sarkanās līnijas (atbilstoši Ķekavas novada Ķekavas pagasta teritorijas plānojumam 2008.-2021.gadam)
[Red line with 'X']	Ielu sarkanās līnijas ar lūzumpunktiem
[Orange line]	Būvvalde
[Red dashed line]	Apbūves līnija
[Black box]	Plānotais apbūves izvietojums (izvietojums precizējams turpmākajā būvniecības procesā)
[Blue arrow]	Transporta infrastruktūras teritorija, kura nav nepieciešama detālplānojuma teritorijas attīstībai
[Blue arrow]	Plānotā iebrauktuve zemesgabala (precizējams turpmākajā būvniecības procesā)
[Blue arrow]	Dabiskas ūdensvada vides un dabas resursu aizsardzības aizsargjoslas teritorija pilsētās un ciemos
[Blue arrow]	Tauvas josla
[Red 'X']	Demontējama/likvidējama elektrotīklu gaisvadu līnija
[Red 'X']	Demontējama/likvidējama drenāžas sistēma
[Blue arrow]	Plānotā drenāžas sistēma (izvietojums precizējams turpmākajā būvniecības procesā)
[Blue arrow]	Plānotais glāzes vads (izvietojums precizējams turpmākajā būvniecības procesā)
[Blue arrow]	Plānotie sadzīves kanalizācijas tīkli (izvietojums precizējams turpmākajā būvniecības procesā)
[Blue arrow]	Plānotais ūdensvads (izvietojums precizējams turpmākajā būvniecības procesā)
[Blue arrow]	Plānotais ielas apgaismojums (izvietojums precizējams turpmākajā būvniecības procesā)
[Blue arrow]	Plānotie 0.4kV elektrotīkli (izvietojums precizējams turpmākajā būvniecības procesā)
[Blue arrow]	Plānotie elektrotīkli (izvietojums precizējams turpmākajā būvniecības procesā)
[Blue arrow]	Plānotie elektronisko sakaru tīkli (izvietojums precizējams turpmākajā būvniecības procesā)
[Blue arrow]	Plānotā lietus kanalizācija (izvietojums precizējams turpmākajā būvniecības procesā)
[Blue arrow]	Plānotās evakuācijas (izvietojums precizējams turpmākajā būvniecības procesā)
[Blue arrow]	Plānotā ūdens nēšanas vieta ugunsdzēsības vajadzībām (izvietojums precizējams turpmākajā būvniecības procesā)

- PIEZĪMES:**
- Vaiem inženierkomunikāciju pieslēgumiem izstrādājami tehniskie projekti saskaņā ar institūciju izsniegtajiem tehniskajiem noteikumiem.
  - Plānoto inženierkomunikāciju izvietojums precizējams turpmākajā būvniecības procesā.
  - Pēc inženierkomunikāciju izbūves komunikācijām nosakāmas aizsargjoslas saskaņā ar Aizsargjoslu likumu.
  - Ielas skēršprofilus iespējams precizēt turpmākajā būvniecības procesā.



PIEZĪMES:  
 1. Izstrādājuma veikta 2021.gada 13.jūnijā.  
 2. Lielākā TM norādītais skaits.  
 3. Lielākā norma, ko norādītais skaits (LAS-2000.5).  
 4. Uzrādītājam izstrādātājam LSP/CP būvniecības stadijā.  
 5. LSP/CP: ETK: nodrošināt un veikt atbilstošas:  
 GP 1000 X-204135 320 V-511985.656 H=4.093  
 GP 1000 X-204235.840 V-511985.870 H=4.093  
 6. Neatbilstošā izstrādājuma kārtošana sākot ar 14.07.2021.  
 7. Dati iegūti portālā www.kadstrs.lv (335070) edocid.  
 8. Saskaņā ar IZS ieviešanas informāciju, zemes vienības robežas ir atbilstošas atbilstošās zemes kadastrālās uzskaites un valsts ģeodēzijas tīkla precizitātes un var mainīties ar situāciju plānā.  
 9. Platība - 5,81ha.  
 10. Topogrāfiskie apzīmējumi atbilst atbilstošajiem MK 2017.12.20 noteikumu Nr.281 1.punktam.  
 11. MK 2017.12.20 noteikumu Nr.281 1.punktam.  
 12. MK 2017.12.20 noteikumu Nr.281 1.punktam.

Rīpa, Ziemeļrietumu 33, LV-1000 Rīga		Plāna nosaukums: Topogrāfiskais plāns	
Pasūtītājs: SIA "KK Properties"		Objekta ID numurs: T0603	Lapa: 2
Vadītājs: Edgars Brīnčonks		Lapas: 2	Mērogs: 1:500
Pasūtījuma: Svētēļi-2 un Vilgertīni Ķekavas pagasts Ķekavas novads		Platība: 5,81ha	
Vadītāja: 06.08.2021			
Sert Nr.: CO005			
Mērnieka palīgs:			

SIA "S.Darbnica", reģ.nr.40103480281 Lauku iela 35-69, Jūrmala, LV-2016, +371 26493223 www.pauksgmail.com		Objekts: nekustamajam īpašumam "SVĒTĒLI-2" un "VILGERTINI", Kattlakalns, Ķekavas pagastā, Ķekavas novads	
Lapas nosaukums: INŽENIERKOMUNIKĀCIJU IZVIETOJUMA SHĒMA		Lapas nr.3 Lapa skaits 4	
Vadītāja	I.Pūke	2022.	
Plānotāja	E.Lankovska	2022.	Grāfiskā daļa sagatavota mērogā 1:500
Kartogrāfs	L.Magdeburgere	2022.	Izstrādāts mērogs M 1:1000 Līgums Nr.11-08/2021