

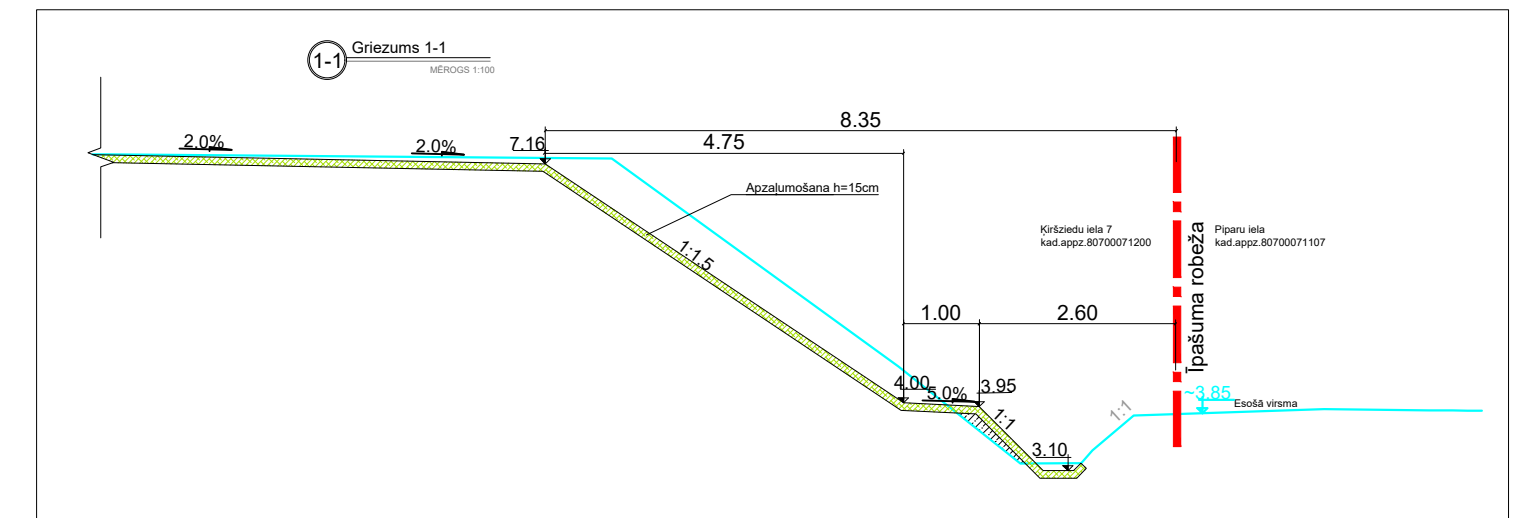
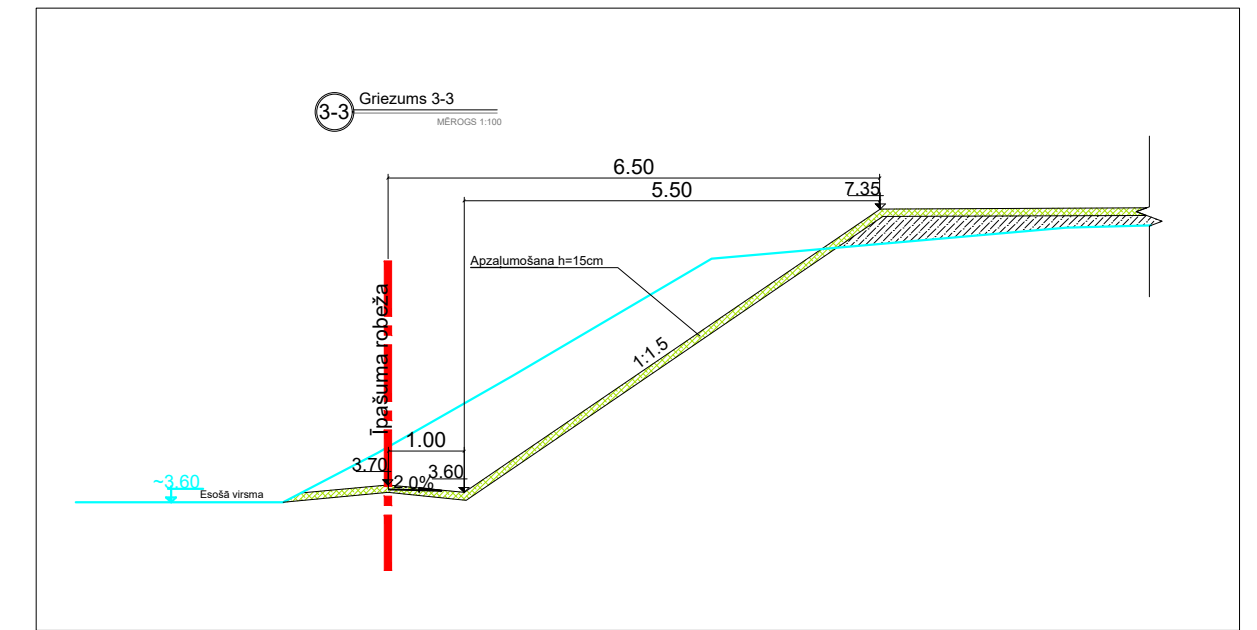
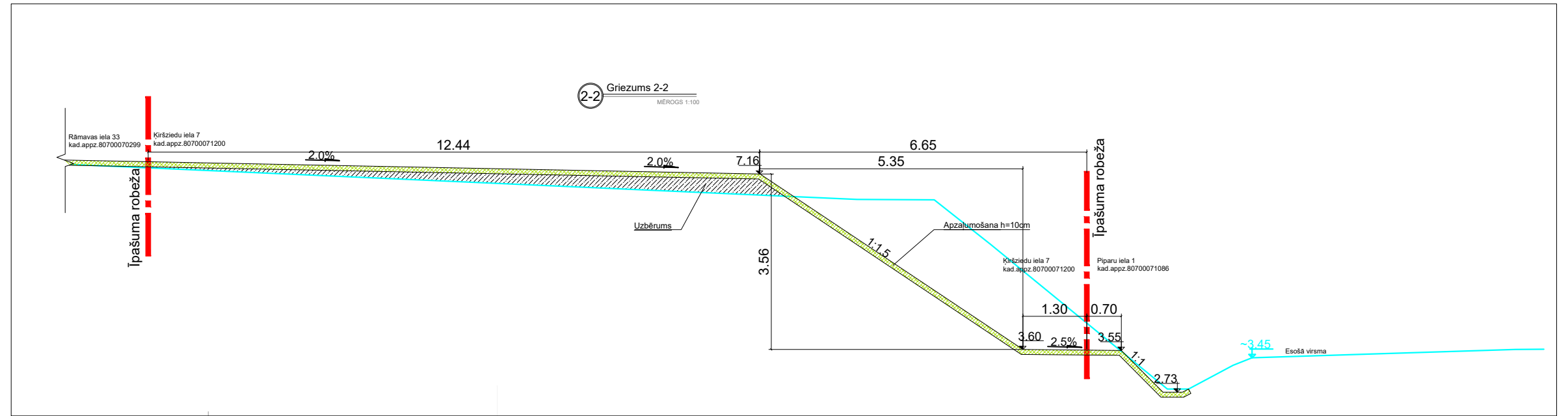
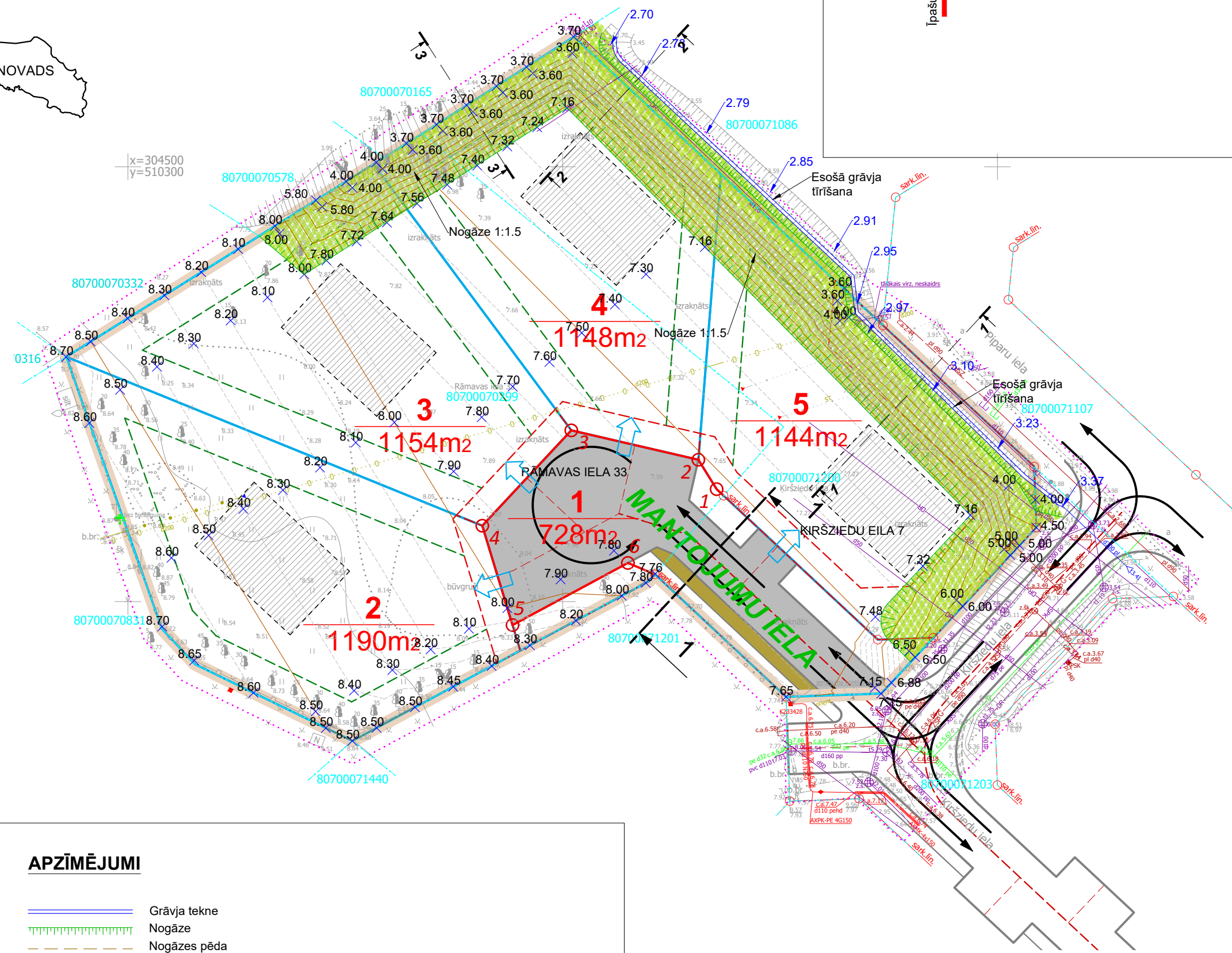
VERTIKĀLAIS PLĀNOJUMS

M 1:500

IZVIETOJUMA SHĒMA

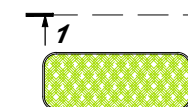


KEKAVAS NOVADS



APZĪMĒJUMI

- Grāvja tekne
- Nogāze
- Nogāzes pēda
- Horizontāle (0.5m) Horizontāle (0.1m) Projektētais teritorijas augstums Grāvja teknes augstums Griezuma līnija



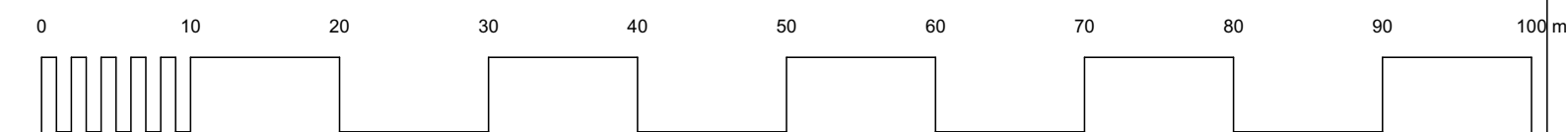
- Apzāļošana
- DETĀLPLĀNOJUMA ROBEŽA
- ZEMESGABALA ROBEŽA
- ZEMES VIENĪBAS KADAISTRA APZĪMĒJUMS
- PLĀNOTĀ ZEMES VIENĪBAS ROBEŽA
- PLĀNOTĀS ZEMES VIENĪBAS NUMURS / PLATĪBA

- ORIENTĒJOŠĀ APBŪVE
- PLĀNOTĀ SARKANĀ LĪNIJA
- SARKANĀS LĪNIJAS PAGRIEZIENA PUNKTS
- PLĀNOTĀ IEBRAUKTUVE (PRECIZĒT TEHNISKAJĀ PROJEKTĀ)
- PLĀNOTĀ BRAUKTUVE
- PLĀNOTĀ IETVE / VELOCIELIŅŠ
- TRANSPORTA KUSTĪBAS VIRZIENS

PROJEKTĒTĀS ZEMES VIENĪBAS

Nr.p.k.	Plānotā adrese	Atļautā izmantošana	Platība (m2)	NĪLM
1	MANTOJUMU IELA	TL	728	1101
2	MANTOJUMU IELA 8	DzM3	1190	0600 vai 0601
3	MANTOJUMU IELA 6	DzM3	1154	0600 vai 0601
4	MANTOJUMU IELA 4	DzM1	1148	0600 vai 0601
5	MANTOJUMU IELA 2	DzM3	1144	0600 vai 0601
		DzM3		

Izpildot kadastrālo uzmērīšanu, zemes platības var tikt precizētas



PASŪTĪJUMS NR.: 17-22-RPI		tālrunis: +371 29228183 artis_gedrovics@inbox.lv Liepājas 31-1, Rīga LV-1002	DETĀLPLĀNOJUMS "RĀMAVAS IELA 33" (KAD.APZ.8070 007 0299), PASŪTĪJUMS: DETĀLPLĀNOJUMA "KIRŠZIEDI" GROZĪJUMI (KAD.APZ.8070 007 1200) RĀMAVĀ, KEKAVAS PAG., KEKAVAS NOVADĀ	
			PASŪTĪTĀJS:	
			RASĒJUMS: VERTIKĀLAIS PLĀNOJUMS	
			LĪGUMA/ARHĪVA NR.: 17-22-RPI 30.03.2022.	
IZSTRĀDES VADĪTĀJS: SERT.:Nr.1-00667 A.GEDROVICS		LKS-92 TM m.k.0.999601		
IZSTRĀDĀTĀJS: SERT.:Nr.1-00667 A.GEDROVICS		LAPU SKAITS 8		
PROJEKTĒTĀJA ADRESE: LIEPĀJAS IELA 31-1, RĪGA, LV-1002		LAPA NR. 8		
M 1:500				