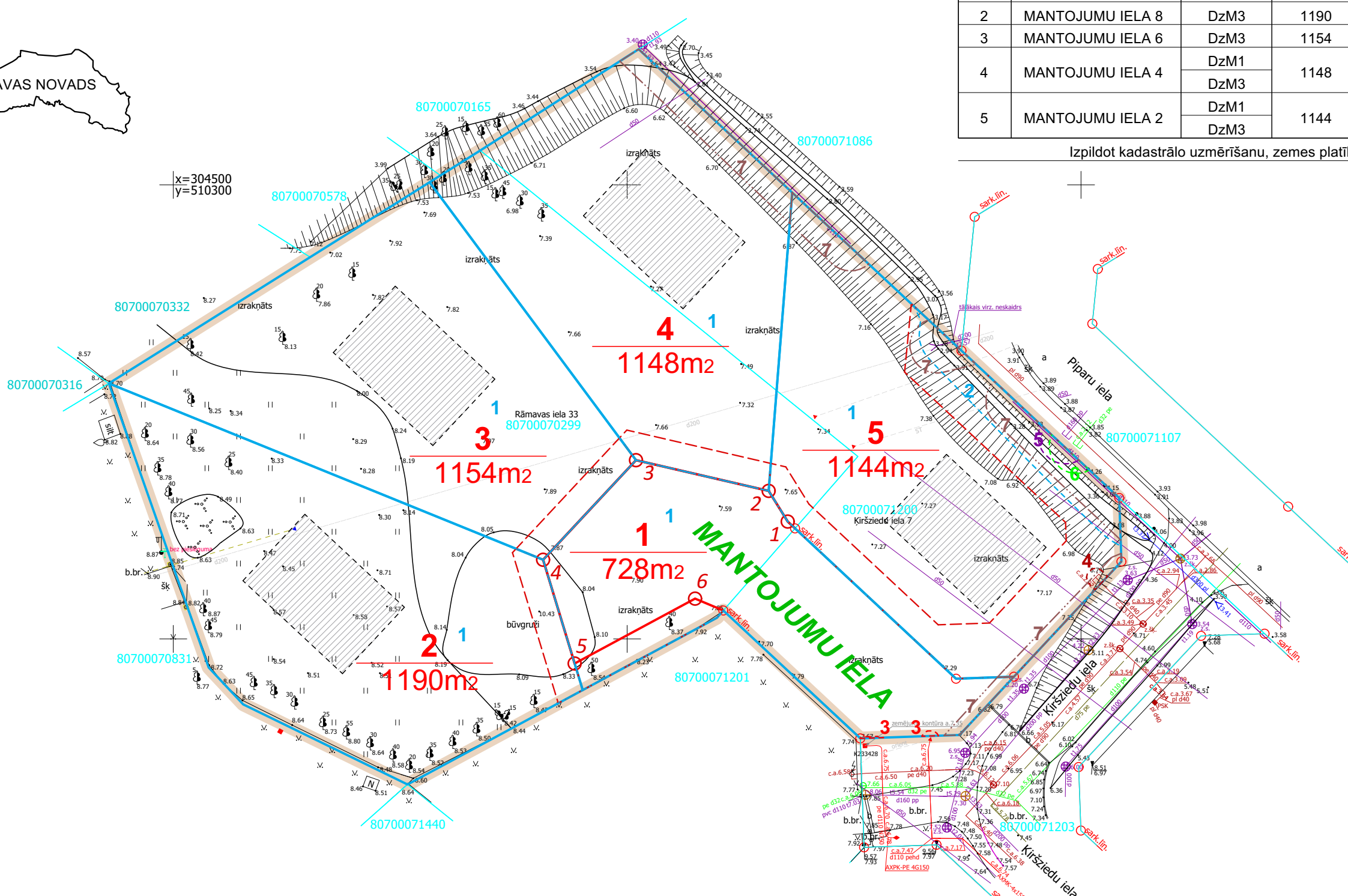


PLĀNOTO ZEMES VIENĪBU SADALES UN APGRŪTINĀJUMU PLĀNS

M 1:500

IZVIETOJUMA SHĒMA

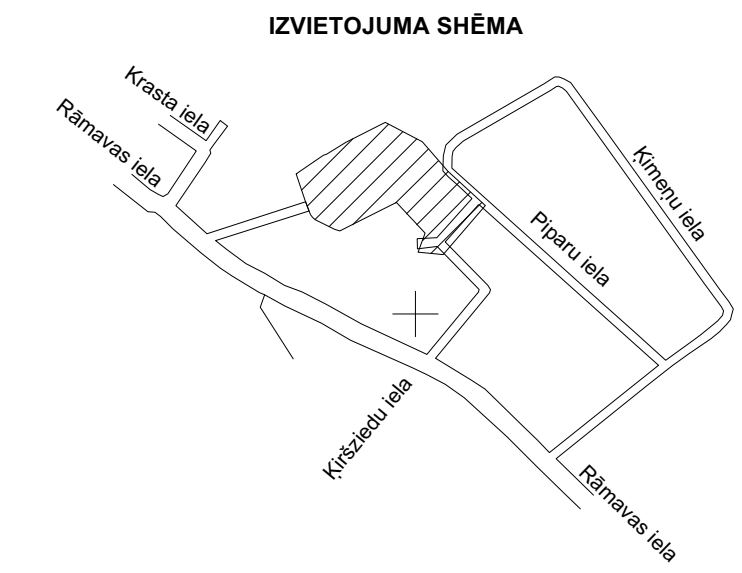


Nr.p.k.	Plānotā adrese	Atļautā izmantošana	Platība (m ²)	NĪLM	ESOŠIE APGRŪTINĀJUMI							PLĀNOTAIS APGRŪTIN.
					APGRŪTINĀJUMU KĀRTAS NR.							
					Vides un dabas resursu ķīmiskās aizsargjoslas teritorija ap pazemes ūdens ņemšanas vietu (m ²)	Atklāta grāvja ekspluatācijas aizsargjosla (m ²)	Ekspluatācijas aizsargjoslas teritorija gar elektrisko tīklu kabelu līniju (m ²)	Ekspluatācijas aizsargjoslas teritorija gar gāzesvadu ar spiedienu līdz 0,4 MPa (m ²)	Ekspluatācijas aizsargjoslas teritorija gar pašteses kanalizācijas vadu (m ²)	Ekspluatācijas teritorija ap ūdensvadu, kas atrodas līdz 2m dziļumam (m ²)	Drenu kolektoru ekspluatācijas aizsargjosla (m ²)	Būvlaide (m ²)
					7311090900	7312010400	7312050201	7312080101	7312010300	7312010101	7312010400	120302
					Nr.1	Nr.2	Nr.3	Nr.4	Nr.5	Nr.6	Nr.7	Nr.8
1	MANTOJUMU IELA	TL	728	1101	728	---	1	---	---	---	11	---
2	MANTOJUMU IELA 8	DzM3	1190	0600 vai 0601	1190	---	---	---	---	---	---	49
3	MANTOJUMU IELA 6	DzM3	1154	0600 vai 0601	1154	---	---	---	---	---	---	48
4	MANTOJUMU IELA 4	DzM1 DzM3	1148	0600 vai 0601	1148	---	---	---	---	---	62	49
5	MANTOJUMU IELA 2	DzM1 DzM3	1144	0600 vai 0601	1144	11	---	3	9	9	137	402

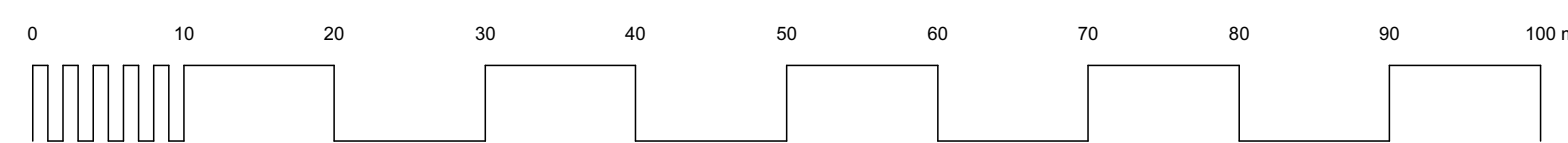
Izpildot kadastrālo uzmērīšanu, zemes platības var tikt precizētas

APZĪMĒJUMI	NOSAUKUMS
	DETĀLPLĀNOJUMA ROBEŽA
	ZEMESGABALA ROBEŽA
	ZEMES VIENĪBAS KADASTRA APZĪMĒJUMS
	PLĀNOTĀ ZEMES VIENĪBAS ROBEŽA
	PLĀNOTĀS ZEMES VIENĪBAS NUMURS / PLATĪBA
	ORIENTĒJOŠĀ APBŪVE
	PLĀNOTĀ SARKANĀ LĪNIJA
	SARKANĀS LĪNIJAS PAGRIEZIENA PUNKTS
	BŪVLAIDE
	PLĀNOTAIS IELAS NOSAUKUMS

MDC Mēriecības Datu Centrs
 Pārbaudīts un reģistrēts pašvaldības AOTI datu bāzē ar Nr. TP 227918
 2022.gada 31.janvārī
 tālr.: +371 67496833 e-pasts: infodat@mdc.lv www.mdc.lv www.topografija.lv



- PIEZĪMES:**
- Uzmērīšana veikta 2021. gada 21.decembrī.
 - LKS-92 TM koordinātu sistēma, mēroga koeficients 0.999601.
 - Latvijas normālo augstumu sistēma (LAS-2000.5), 01.12.2014.
 - Uzmērīšanā izmantota EUPOS GP bāzes stacija "LUNI", mērījumus veicot RTK režīmā.
 - Nekustamā īpašuma kadastra kartes dati uz 22.12.2021. Dati iegūti portāla www.kadastrs.lv (datne 3657334.edoc)
 - Saskaņā ar VZD sniegto informāciju zemes vienību robežas ir attēlotas atbilstoši zemes kadastrālās uzmērīšanas un vietējā ģeodēziskā tīkla precizitātei un var nesakrist ar situāciju plānā.
 - Topogrāfiskie apzīmējumi ir attēloti atbilstoši MK noteikumu Nr.281 1.pielikumam.
 - Ielu sarkanās līnijas attēlotas atbilstoši Ķekavas novada teritorijas plānojumam.
 - Inženiertehniskās komunikācijas daļēji apsektas dabā un salīdzinātas apkalpojošajās organizācijās.
 - Objekta platība - 0.68 ha.
 - Uzmērīšanas laikā apvidū 20cm bieža sniega kārtā.



PASŪTĪJUMS NR.: 17-22-RPI

IZSTRĀDES VADĪTĀJS: SERT.:Nr.1-00667 A.GEDROVICS
IZSTRĀDĀTĀJS: SERT.:Nr.1-00667 A.GEDROVICS

tālr: +371 29228183
 artis_gedrovics@inbox.lv
 Liepājas 31-1, Rīga LV-1002

PASŪTĪTĀJS:

PASŪTĪTĀJS: IZSTRĀDES VADĪTĀJS: SERT.:Nr.1-00667 A.GEDROVICS

RASĒJUMS: PLĀNOTO ZEMES VIENĪBU SADALES UN APGRŪTINĀJUMU PLĀNS M 1:500

DETĀLPLĀNOJUMS "RĀMAVAS IELA 33" (KAD.APZ.8070 007 0299),
DETĀLPLĀNOJUMA "KIRŠZIEDI" GROZĪJUMI (KAD.APZ.8070 007 1200)
 RĀMAVĀ, ĶEKAVAS PAG., ĶEKAVAS NOVADĀ

LKS-92 TM m.k.0.999601
 LAPU SKAITS 8
 LAPA NR. 4