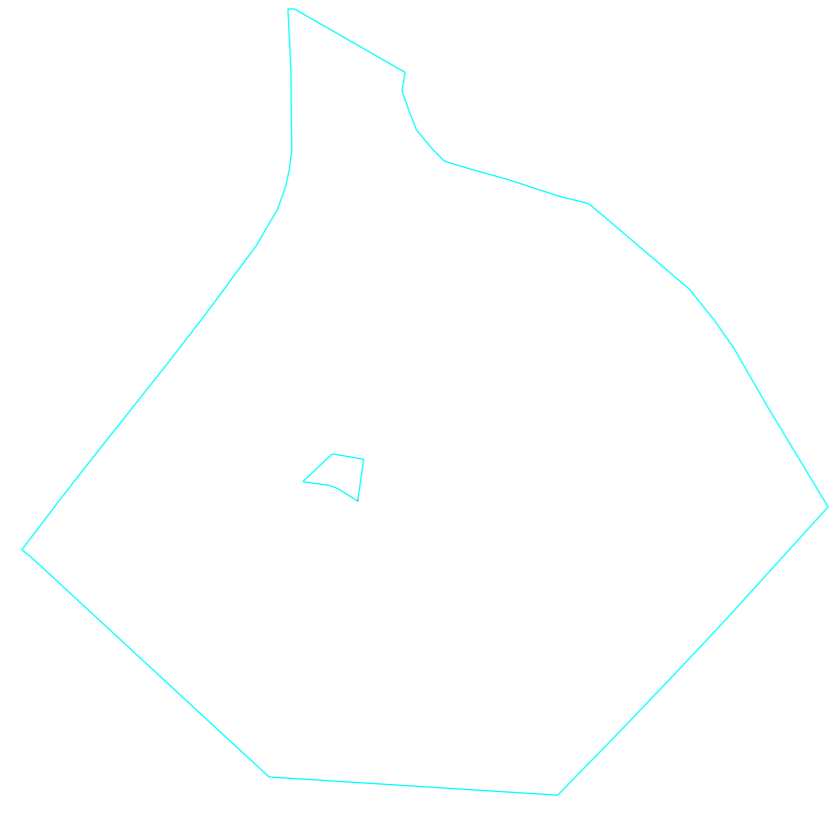
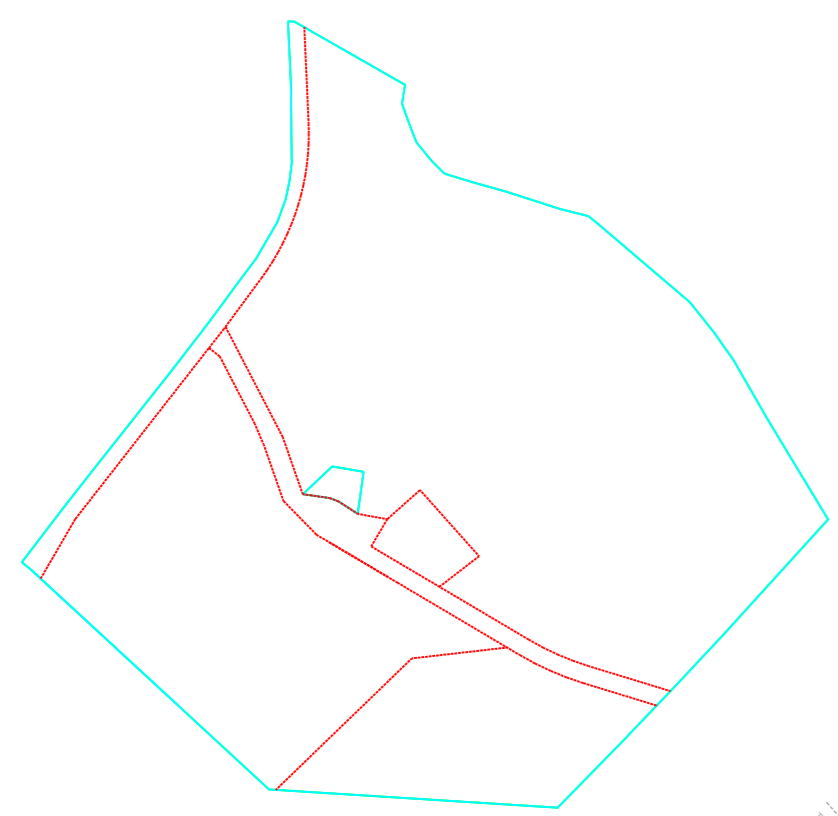


ZEMES VIENĪBAS SHĒMA PIRMS PROJEKTA



ZEMES VIENĪBAS SHĒMA PĒC PROJEKTA



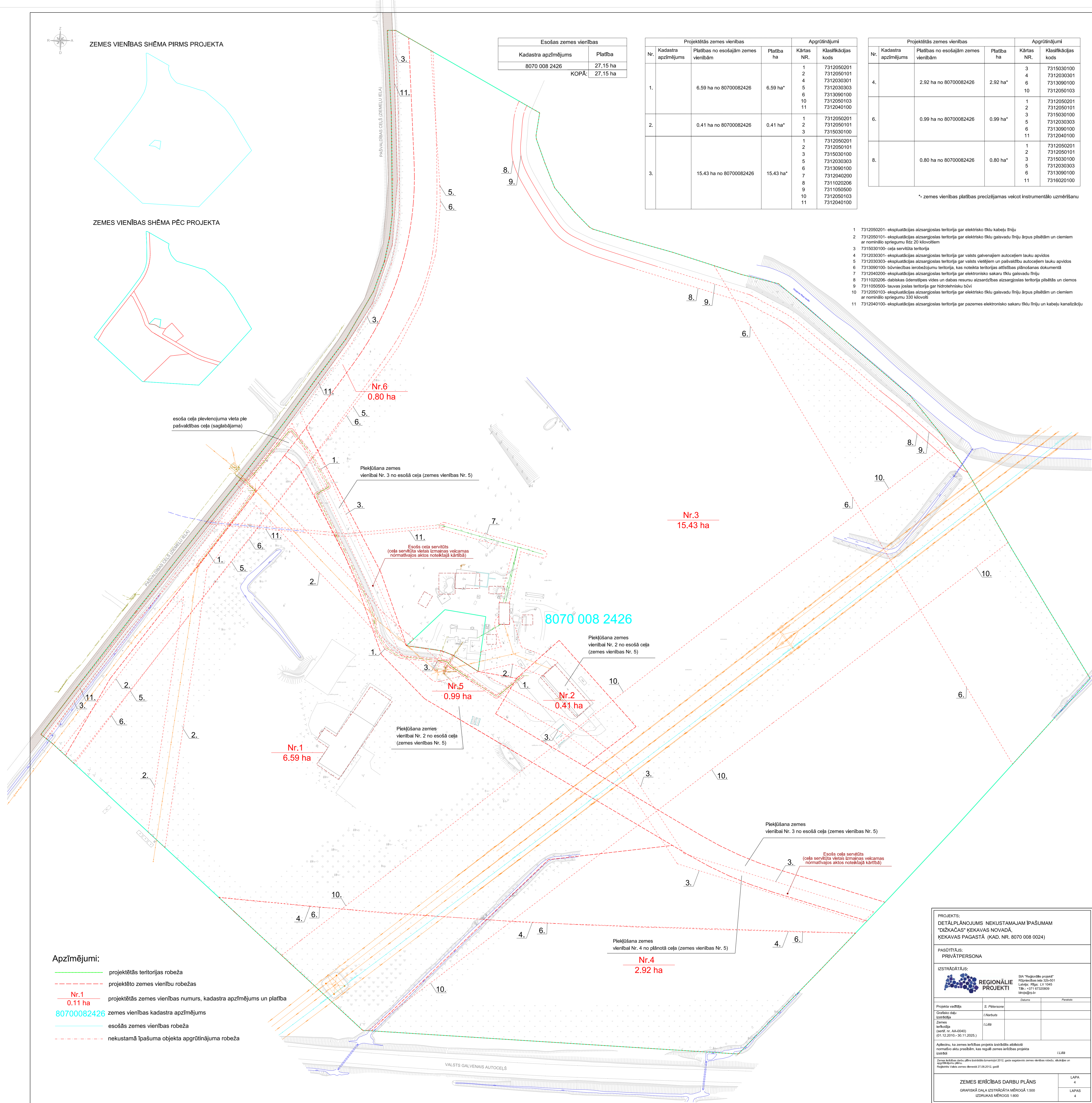
Esošās zemes vienības	
Kadastra apzīmējums	Platība
8070 008 2426	27,15 ha
KOPĀ: 27,15 ha	

Projekētās zemes vienības		Apgrūtinājumi			
Nr.	Kadastra apzīmējums	Platības no esošajām zemes vienībām	Platība ha	Kārtas NR.	Klasifikācijas kods
1.		6.59 ha no 80700082426	6.59 ha*	1	7312050201
				2	7312050101
				4	7312030301
				5	7312030303
				6	7313090100
				10	7312050103
2.		0.41 ha no 80700082426	0.41 ha*	1	7312050201
				2	7312050101
				3	7315030100
3.		15.43 ha no 80700082426	15.43 ha*	1	7312050201
				2	7312050101
				3	7315030100
				5	7312030303
				6	7313090100
				7	7312040200
				8	7311020206
				9	7311050500
				10	7312050103
				11	7312040100

Projekētās zemes vienības				Apgrūtinājumi	
Nr.	Kadastra apzīmējums	Platības no esošajām zemes vienībām	Platība ha	Kārtas NR.	Klasifikācijas kods
4.		2.92 ha no 80700082426	2.92 ha*	3	7315030100
				4	7312030301
				6	7313090100
				10	7312050103
6.		0.99 ha no 80700082426	0.99 ha*	1	7312050201
				2	7312050101
				3	7315030100
				5	7312030303
				6	7313090100
				11	7312040100
8.		0.80 ha no 80700082426	0.80 ha*	1	7312050201
				2	7312050101
				3	7315030100
				5	7312030303
				6	7313090100
				11	7312040100

*- zemes vienības platības precīzāmas veicot instrumentālo uzmērīšanu

- 1 7312050201- ekspluatācijas aizsargoslas teritorija gar elektrisko tīku kabeļu līniju
- 2 7312050101- ekspluatācijas aizsargoslas teritorija gar elektrisko tīku gaisvadu līniju ārpus pilsētām un ciemiem ar nominālo spriegumu līdz 20 kilovoltiem
- 3 7315030100- ceļa servitūta teritorija
- 4 7312030301- ekspluatācijas aizsargoslas teritorija gar valsts galvenajiem autoceļiem lauku apvidos
- 5 7312030303- ekspluatācijas aizsargoslas teritorija gar valsts vietējiem un pašvaldību autoceļiem lauku apvidos
- 6 7313090100- būvniecības ierobežojumu teritorija, kas noteikta teritorijas attīstības plānošanas dokumentā
- 7 7312040200- ekspluatācijas aizsargoslas teritorija gar elektronisko sakaru tīku gaisvadu līniju
- 8 7311020206- dabiskās ūdenssiltības vides un dabas resursu aizsardzības aizsargoslas teritorija pilsētās un ciemos
- 9 7311050500- lauksaimniecības teritorija gar hidroenerģisku būvēm
- 10 7312050103- ekspluatācijas aizsargoslas teritorija gar elektrisko tīku gaisvadu līniju ārpus pilsētām un ciemiem ar nominālo spriegumu 330 kilovoltā
- 11 7312040100- ekspluatācijas aizsargoslas teritorija gar pazemes elektronisko sakaru tīku līniju un kabeļu kanalizāciju



- Apzīmējumi:**
- projektētās teritorijas robeža
 - - - projektēto zemes vienību robežas
 - Nr.1 0,11 ha projektētās zemes vienības numurs, kadastra apzīmējums un platība
 - 80700082426 zemes vienības kadastra apzīmējums
 - esošās zemes vienības robeža
 - - - nekustamā īpašuma objekta apgrūtinājuma robeža

PROJEKTS:
DETĀLPLĀNOJUMS NEKUSTAMAJAM ĪPAŠUMAM
"DĪŽKAČAS" KEKAVAS NOVADĀ,
KEKAVAS PAGASTĀ (KAD. NR. 8070 008 0024)

PASŪTĪTĀJS:
PRIVĀTPERSONA

IZSTRĀDĀTĀJS:
 REGIONĀLIE PROJEKTI
SIA "Reģionālie projekti"
Rīpītes-Bas iela 12b-001
Lauzē: Rīga, LV 1045
Tālrunis: +371 67202099
biroj@rp.lv

Projekta vadītājs	S. Pētersone	Datums	Paraksts
Grāfiķu tīklu izstrādātājs	J.Narbutis		
Zemes ierīcības (serif. nr. AA-0040) (01.12.2010 - 30.11.2025.)	J.Liņa		

Apļiecinu, ka zemes ierīcības projekta izstrādātājam ir atbilstoši normatīvo aktu prasībām, kas regulē zemes ierīcības projekta izstrādi.

Zemes ierīcības darbu jebkā izstrādātājam izstrādātājam 2012. gada septembra zemes ierīcības noteikumi, saskaņā ar Regulu Valsts zemes dienests 27.08.2012. gada

ZEMES IERĪCĪBAS DARBU PLĀNS
GRAFIŠKĀ DAĻA IZSTRĀDĀTA MĒROGĀ 1:500
IZDRUKAS MĒROGS 1:800

LAPĀ 4
LAPAS 4