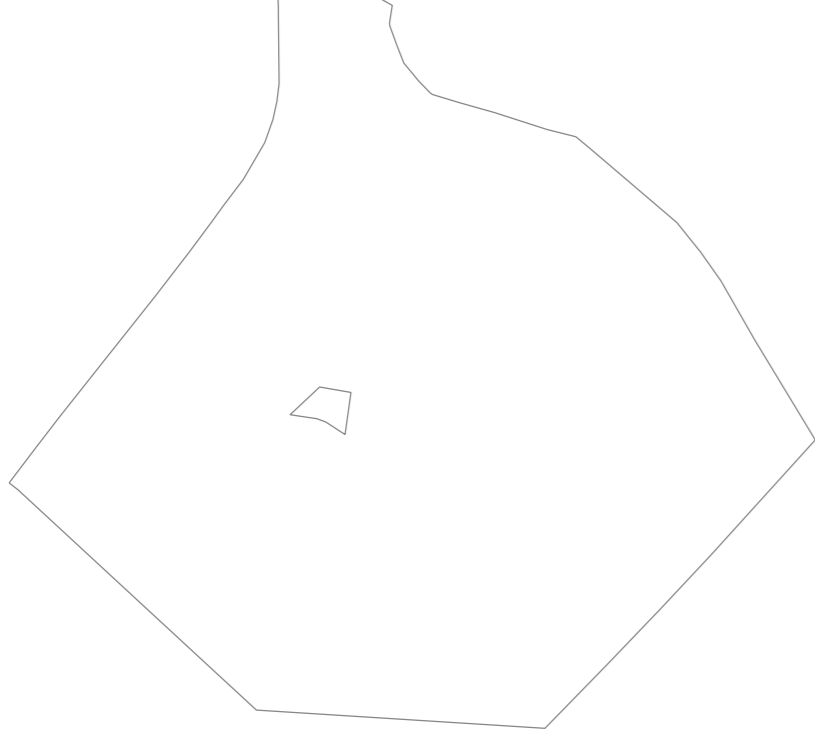


ZEMES VIENĪBAS SHĒMA PIRMS PROJEKTA



ZEMES VIENĪBAS SHĒMA PĒC PROJEKTA



Esošā ceļa pievienojuma vieta (saglabājama)

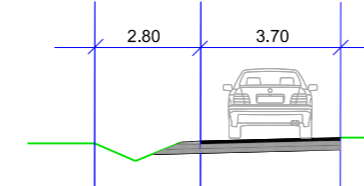
Esošs ceļa servitūts (ceļa servitūta vietas izmaiņas veicamas normatīvajos aktos noteiktajā kārtībā)

vieta pagaidu apgrīšanās laukuma izbūvei vai izmantojama esošā apgrīšanās vieta

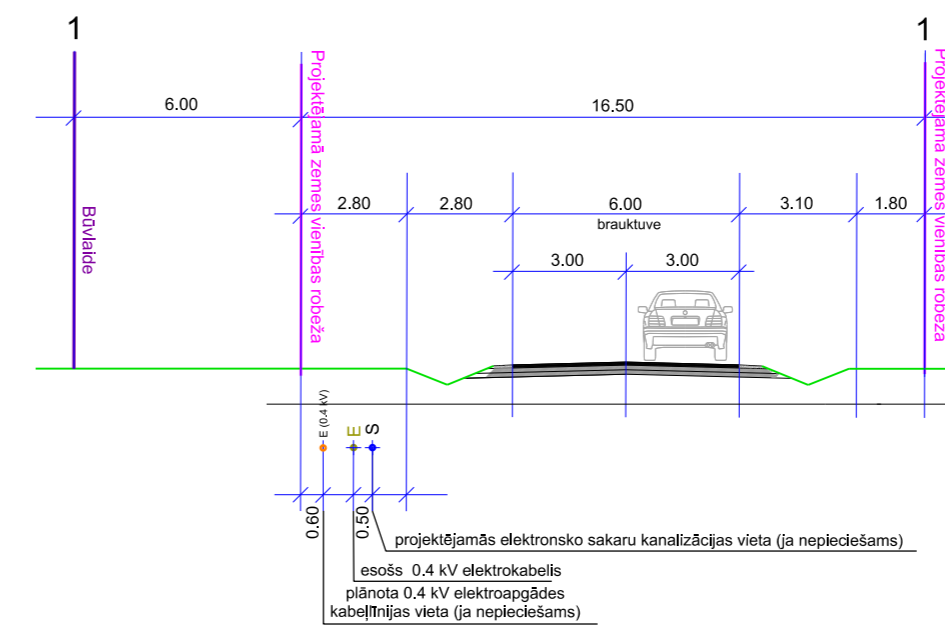
plānotā nobrauktuve uz nekustamajiem īpašumiem «Lūri» un «Dīžkačas» (risinājums ietverts Rail Baltica projektā)

Esošs ceļa servitūts (ceļa servitūta vietas izmaiņas veicamas normatīvajos aktos noteiktajā kārtībā)

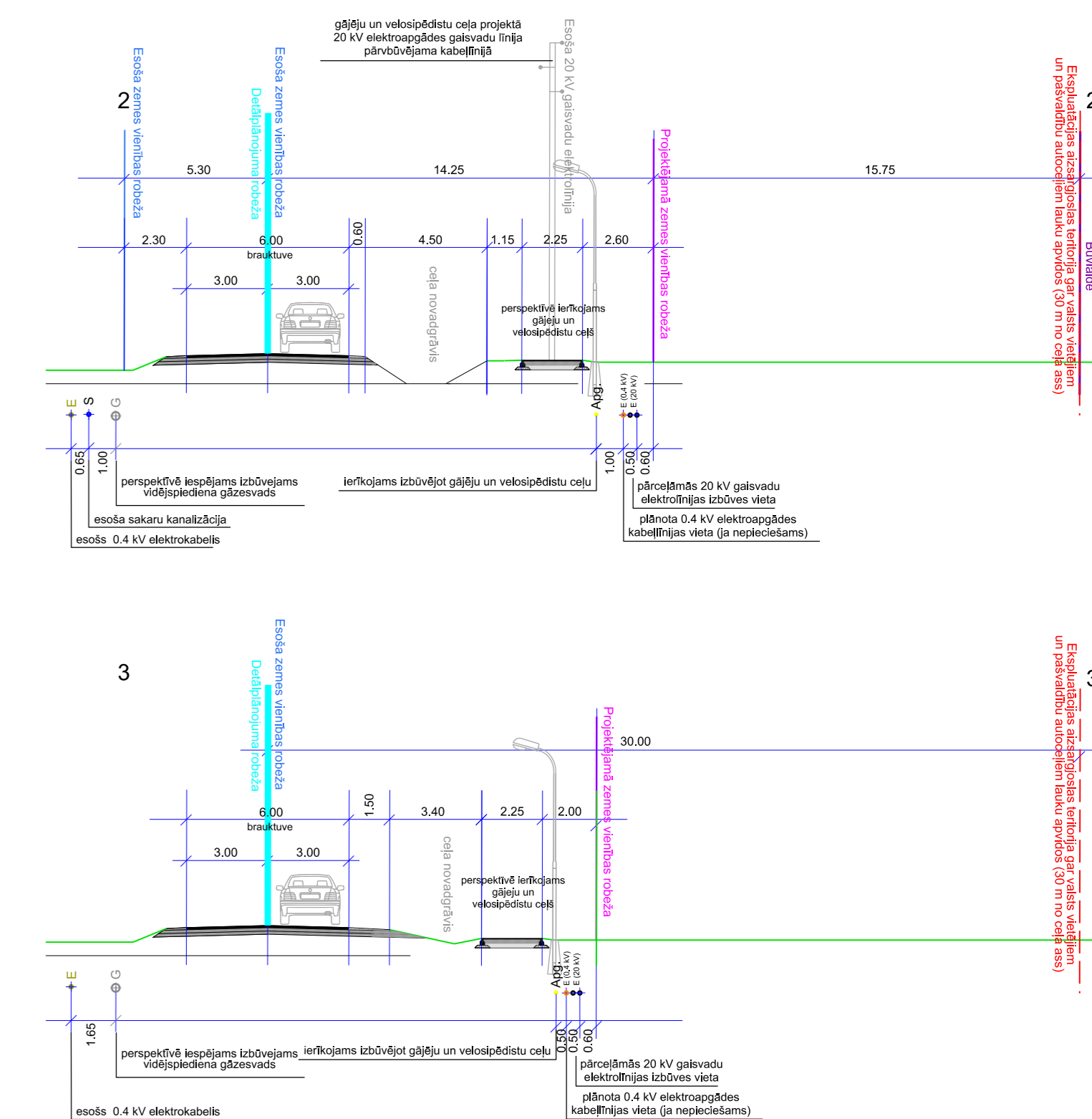
ESOŠĀ PIEBRAUCAMĀ CEĻA ŠĶĒRSPROFILS



PLĀNOTĀ CEĻA ŠĶĒRSPROFILS



ZIEMEĻU IELAS PLĀNOTAIS ŠĶĒRSPROFILS



APZĪMĒJUMI:

- DETAĻPLĀNOJUMA ROBEŽA
- JAUKTAS RAŽOŠANAS UN DARĪJUMU APBŪVES TERITORIJAS (JRD)
- SATIKSMES INFRASTRUKTŪRAS OBJEKTU TERITORIJAS (TL)
- ESOŠĀ ZEMES VIENĪBAS ROBEŽA
- PROJEKTĒJAMĀ ZEMES VIENĪBAS ROBEŽA
- PROJEKTĒJAMĀ BŪVLAIDE
- AUTOCĒĻU REKONSTRUKCIJAS UN IZBŪVES IESPĒJAMĪBAS IZPĒTES PROJEKTA REZERVĒTAS TERITORIJAS
- TRANSPORTA BŪVE (kods 21120101) (Zemes īpašniekam nepiederēja būve vai būves daļa) (7316020100)
- AIZSARGJOSLA GAR AUTOCĒĻIEM (7312030301; 7312030303)
- ESOŠĀ 0,4 KV ELEKTROPĀRVADES LĪNIJA
- ESOŠĀ 20 KV ELEKTROPĀRVADES LĪNIJA
- ESOŠĀ 330 KV ELEKTROPĀRVADES LĪNIJA
- ESOŠĀ 0,4 KV ELEKTROPĀRVADES KABEĻLĪNIJĀS SADALNE
- AIZSARGJOSLA GAR ELEKTRISKAJIEM TĪKĻIEM (7312050101; 7312050201; 7312050103)
- ESOŠĀ PAZEMES ELEKTRONISKO SAKARU TĪKĻU LĪNIJA
- ESOŠĀ ELEKTRONISKO SAKARU TĪKĻU GAIŠVADU LĪNIJA
- ESOŠĀ PAZEMES ELEKTRONISKO SAKARU KABEĻU KANALIZĀCIJA
- ESOŠĀ OPTISKO SAKARU LĪNIJA
- AIZSARGJOSLA GAR ELEKTRONISKO SAKARU TĪKĻIEM (7312040100)
- ESOŠĀ LOKĀĻU SĀDŽĪVES KANALIZĀCIJAS TĪKLI
- ESOŠĀS MELIORĀCIJAS DRENAS
- ESOŠĀS CEĻA SERVIDĪTUS (7315030100)
- TAUĻVAS JOSLA (7311050500)
- VIRSZEMES ŪDENSĪBĒJUMU AIZSARGJOSLA (7311020201)
- BŪVNIECĪBAS IERĪBOJĀJUMU TERITORIJĀ, KAS NOTEIKTA TERITORIJAS ATTĪSTĪBAS PLĀNOŠANAS DOKUMENTĀ (7313090100)
- ESOŠĀS CEĻS AR APGRĪŠANĀS LAUKUMU
- PLĀNOTS CEĻS PIEKĻŪŠANĀ PIE KAIMIŅU NEKUSTAMAJIEM ĪPAŠUMIEM UN PLĀNOTAJĀM ZEMES VIENĪBĀM (DETAĻPLĀNOJUMA IESTENOŠANAS KĀRTĪBĀ IZBŪVE NAV PAREDZĒTA)
- PLĀNOTAS (ORIENTĪJOS) UN ESOŠAS NOBRAUKTUVES
- PLĀNOTAS GĀJĒJU UN VELOSIPĒDISTU CEĻS (DETAĻPLĀNOJUMA IESTENOŠANAS KĀRTĪBĀ IZBŪVE NAV PAREDZĒTA)
- PROJEKTĒJAMĀS ZEMES VIENĪBAS KĀRTAS NUMURS
- PROJEKTĒJAMĀS ZEMES VIENĪBAS FUNKCIONĀLAIS ZONĒJUMS

TOPOGRĀFISKA PLĀNA PIEZĪMES:

- Uzmērīts 2021.gada 5.martā.
- LKS-92 TM koordinātu sistēma, mēroga koeficients 0,999631.
- Latvijas normālo augstumu sistēma (LAS-2000/5).
- Uzmērīšana izmantota LatiPos GP3 bāzes stacija "LGI" RTK režīmā.
- Nekustamā īpašuma kadastra kartes dati uz 06.03.2021. Dati iegūti portālā www.kadastrs.lv (daļne 3096926.edoc). Saskaņā ar VZD saņemto informāciju zemes vienību robežas ir atbilstoši atbilstoši zemes kadastrālās uzmērīšanas un vienību ģeodēziskā tīkla precizitātei un var nesakrist ar oficiālu plānu.
- Uzmērījumi veikti 2,17 ha.
- Topogrāfiskie apzīmējumi atbilstoši atbilstošai Ministra kabineta 2012. gada 24.aprīļa noteikumu Nr.281 1.pielikumam.
- Sarkanās līnijas ir atbilstoši pasākības teritorijas plānojumam.

PROJEKTS:
DETAĻPLĀNOJUMS NEKUSTAMAJAM ĪPAŠUMAM "DĪŽKAČAS" KEKAVAS NOVADĀ, KEKAVAS PAGASTĀ (KAD. NR. 8070 008 0024)

PASŪTĪTĀJS:
 PRIVĀTPERSONA

IZSTRĀDĀTĀJS:
REGIONĀLIE PROJEKTI SIA "Regionālie projekti" Rūpnieciskā ielā 35-50/1, Līvīši, Rīga, LV 1005. Tālrunis: +371 67229999, info@rjps.lv

Projekta vadītājs	S. Pētersons	Datums	Paraksts
Projekta izstrādātājs	I. Aizs		