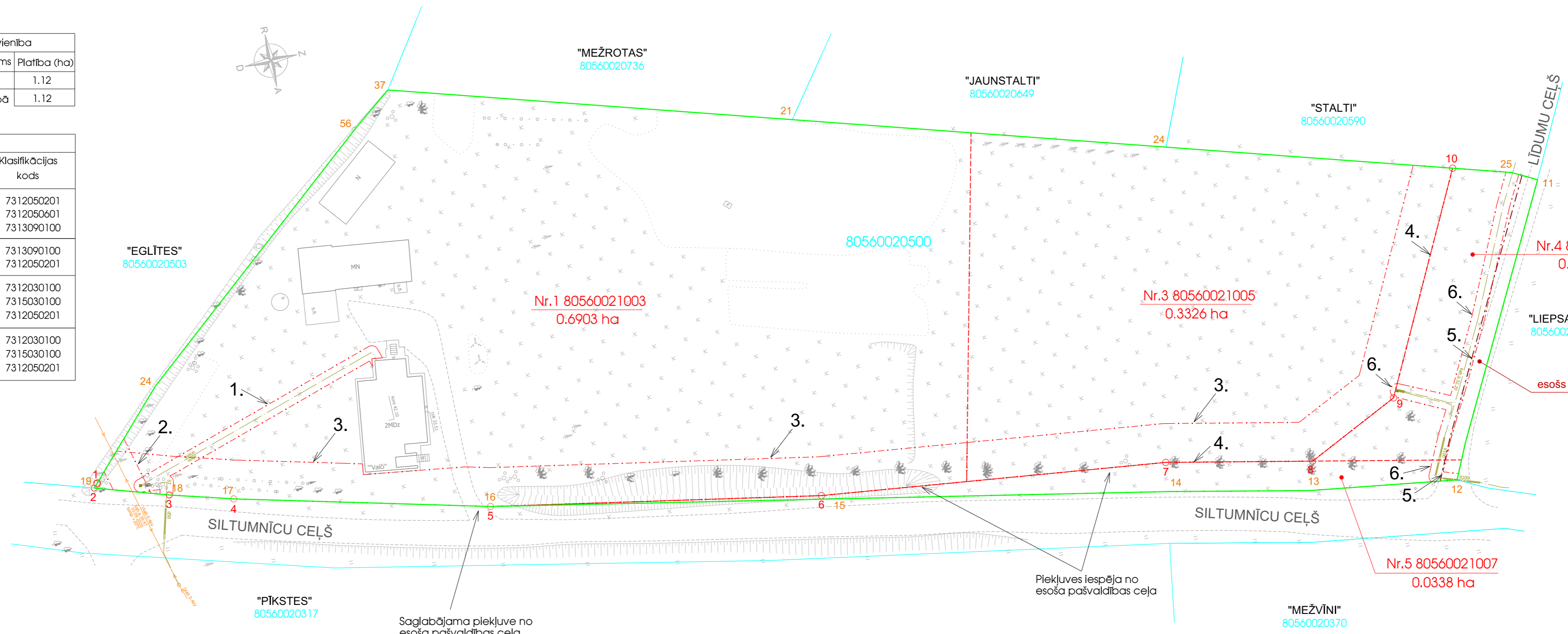



Esošā zemes vienība	
Kadastra apzīmējums	Platība (ha)
80560020500	1.12
Kopā	1.12

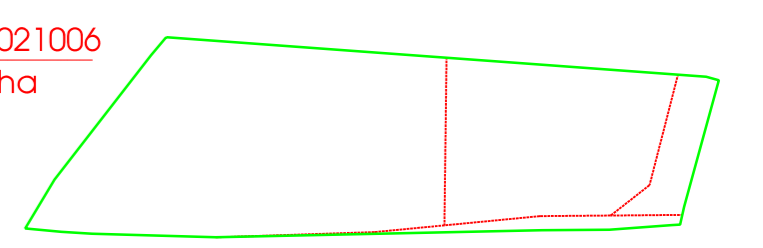
Projektētās zemes vienības					
Nr.	Kadastra apzīmējums	Platības no esošajām zemes vienībām	Platība ha	Kārtas Nr.	Klasifikācijas kods
1.	80560021003	0.3208 ha no 80560020500	0.6903	1 2 3	7312050201 7312050601 7313090100
3.	80560021005	0.3326 ha no 80560020500	0.3326	3 6	7313090100 7312050201
4.	80560021006	0.0636 ha no 80560020500	0.0636	4 5 6	7312030100 7315030100 7312050201
5.	80560021007	0.0338 ha no 80560020500	0.0338	4 5 6	7312030100 7315030100 7312050201
Kopā			1.1204 ha (1.12 ha)		



ZEMES VIENĪBAS SHĒMA PIRMS PROJEKTA



ZEMES VIENĪBAS SHĒMA PĒC PROJEKTA



APZĪMĒJUMI:

- Projektētās teritorijas robeža
- 24 Uzmērīta zemes vienības robeža ar robežpunktu
- - - Projektēto zemes vienību robežas
- · - · - Nekustamā īpašuma objekta apgrūtinājuma robeža
- 4 Sarkanā līnija ar pagrieziena punktu
- Nr.1 80560021003 0.3208 ha Projektētās zemes vienības kadastra apzīmējums, numurs, platība

Saglabājama plekļuve no esoša pašvaldības ceļa

Plekļuves iespēja no esoša pašvaldības ceļa

Kartogrāfiskā pamatne:
Topogrāfiskais plāns
SIA "Geo Eko Risinājumi"
Sertificētā persona: J. Domburs,
Serī.nr.AC0110
Mērogs 1:500

PROJEKTS:
DETĀLPLĀNOJUMS NEKUSTAMAJAM ĪPAŠUMAM
"VALČI" (KAD. NR. 8056 002 0500), ĶEKAVAS NOVADĀ,
DAUGMALES PAGASTĀ, DAUGMALES CIEMĀ

PASŪTĪTĀJS:
PRIVĀTPERSONA

IZSTRĀDĀTĀJS:
 SIA "Reģionālie projekti"
Rūpniecības iela 32b-2
Latvija; Rīga; LV 1045
Tālrunis: +371 67320809
birojs@rp.lv

Projekta vadītājs	L. Veinberga	Datums	Paraksts
Grafisko daļu izstrādāja	I.Narbutis		
Zemes ierīkotāja (sertif. nr. AA-0040) (01.12.2010.- 30.11.2025.)	I.Liliņa		

Apliecinu, ka zemes ierīcības projekts izstrādāts atbilstoši normatīvo aktu prasībām, kas regulē zemes ierīcības projekta izstrādi I.Liliņa

Zemes ierīcības darbu plāns izstrādāts izmantojot 2002. gada sagatavoto zemes robežu plānu mērogā 1:2000. Reģistrēts Valsts zemes dienestā 2002. gada 9. jūnijā.

ZEMES IERĪCĪBAS DARBU PLĀNS		LAPA
1. posms		4
GRAFISKĀ DAĻA IZSTRĀDĀTA MĒROGĀ 1:500		LAPAS
Mēroga koeficients: 0.999601		5