
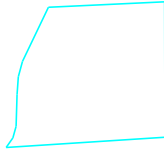


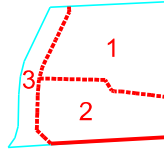
Zemes ierīcības plāns "Olektīte", Valdlauči, Ķekavas pagasts, Ķekavas novads



PROJEKTĒTĀS TERITORIJAS
SHĒMA PIRMS ZEMES IERĪCĪBAS
PROJEKTA IZSTRĀDES



PROJEKTĒTĀS TERITORIJAS
SHĒMA PĒC ZEMES IERĪCĪBAS
PROJEKTA IZSTRĀDES



Piekļūšana plānotajai zemes vienībai Nr.1 nodrošināta pa esošu servītūtu (projektēto Māzās Atpūtas ielu)

Y=306752
X=509200

Piekļūšana plānotajai zemes vienībai Nr.2 nodrošināta pa esošu servītūtu (projektēto Māzās Atpūtas ielu)

Nr.3 ()
0.0514 ha

Nr.2 ()
0.1203 ha

Nr.1 ()
0.1576 ha

Piekļūšana plānotajai zemes vienībai Nr.3 nodrošināta no Atpūtas iels

Esošā zemes vienība	
Kadastra apzīmējums	Platība
8070 001 0048	0.2393 ha
Kopā: 0.2393 ha	

Projektētās zemes vienības				Aprūtinājumi	
Nr.	Kadastra apzīmējums	Platības no esošajām zemes vienībām	Platība*	Kārtas Nr.	Klasifikācijas kods
1.	JC1 "1" kad.apz. jaunais	-0.1576 ha no 8070 001 0048	0.1576 ha	2. 4.	7312010300 7311040900
2.	JC1 "2" kad.apz. jaunais	-0.1203 ha no 8070 001 0048	0.1203 ha	2. 4.	7312010300 7311040900
3.	TR "3" kad.apz. jaunais	-0.0514 ha no 8076 003 0603	0.0514 ha	1. 2. 3. 4.	7315030100 7312010300 7312030100 7311040900
Kopā			0.2393 ha		

APZĪMĒJUMI:

	Detālpilnošanas robeža
	Esošās zemes vienības robeža ar robežpunktu
	Projektēto zemes vienību robežas
80700010048	Zemes vienības kadastra apzīmējums
Nr.1 () 0.1576 ha	Projektētās zemes vienības Nr., kadastra apzīmējums un platība
AaBbCc 123	Teksta pieraksts

Zemes ierīcības plāns "Olektīte", Valdlauči, Ķekavas pagasts, Ķekavas novads	
Zemes ierīcības projekta grafiskās daļas M1:500 Koordinātu sistēma LKS-92 Mēroga koeficients: 0.999601	Kartogrāfiskā materiāla pamatne: SIA "G-BERGS". 16.02.2020. topogrāfija, zemes robežu plāni M1:1000, (13.10.2005.)
Nekustamā īpašuma "Olektīte", Valdlauči, Ķekavas pagasts, Ķekavas novads īpašnieks	Lapa 5
Zemes ierīkotājs	