

TRANSPORTA KUSTĪBAS SHĒMA

M 1:500

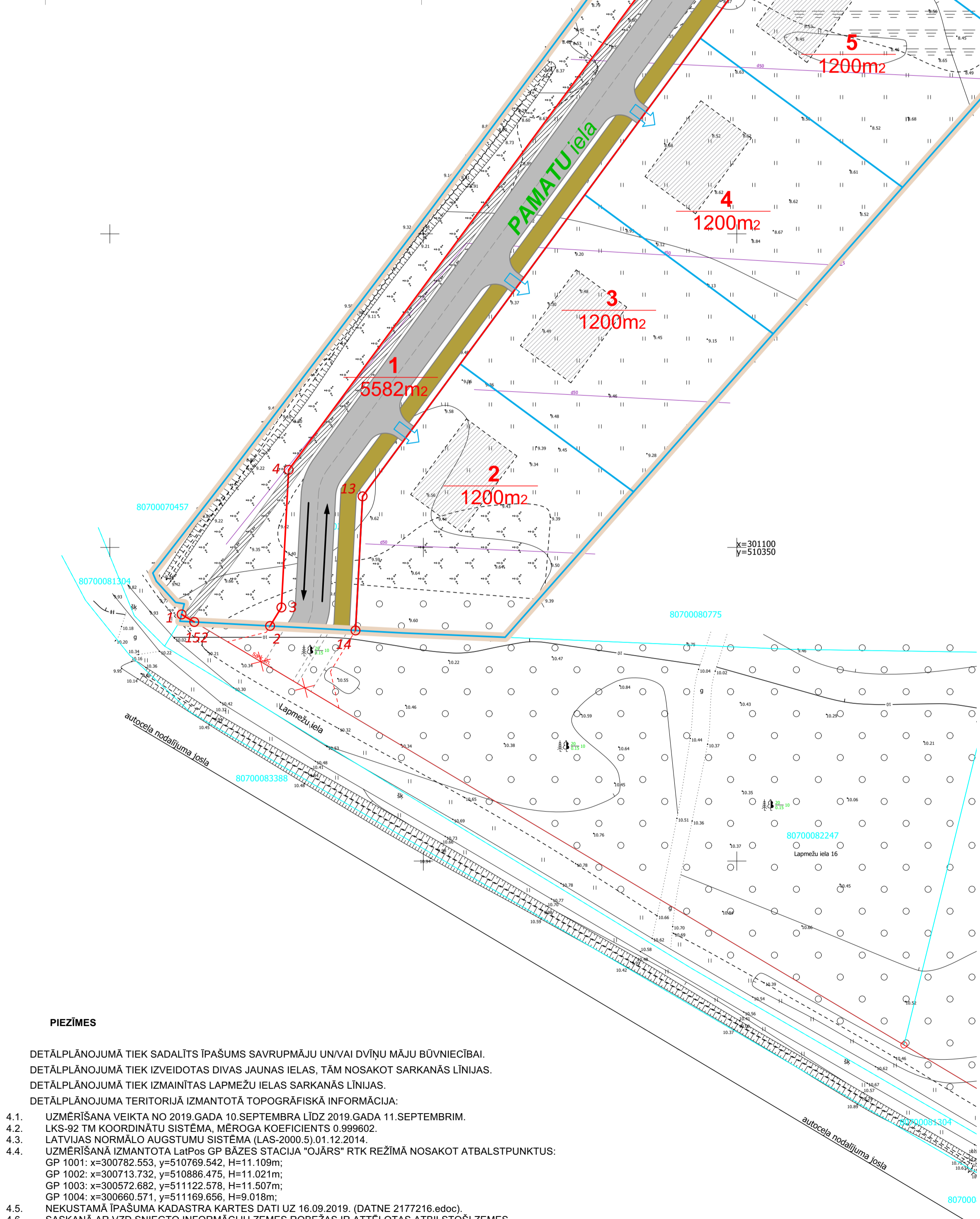
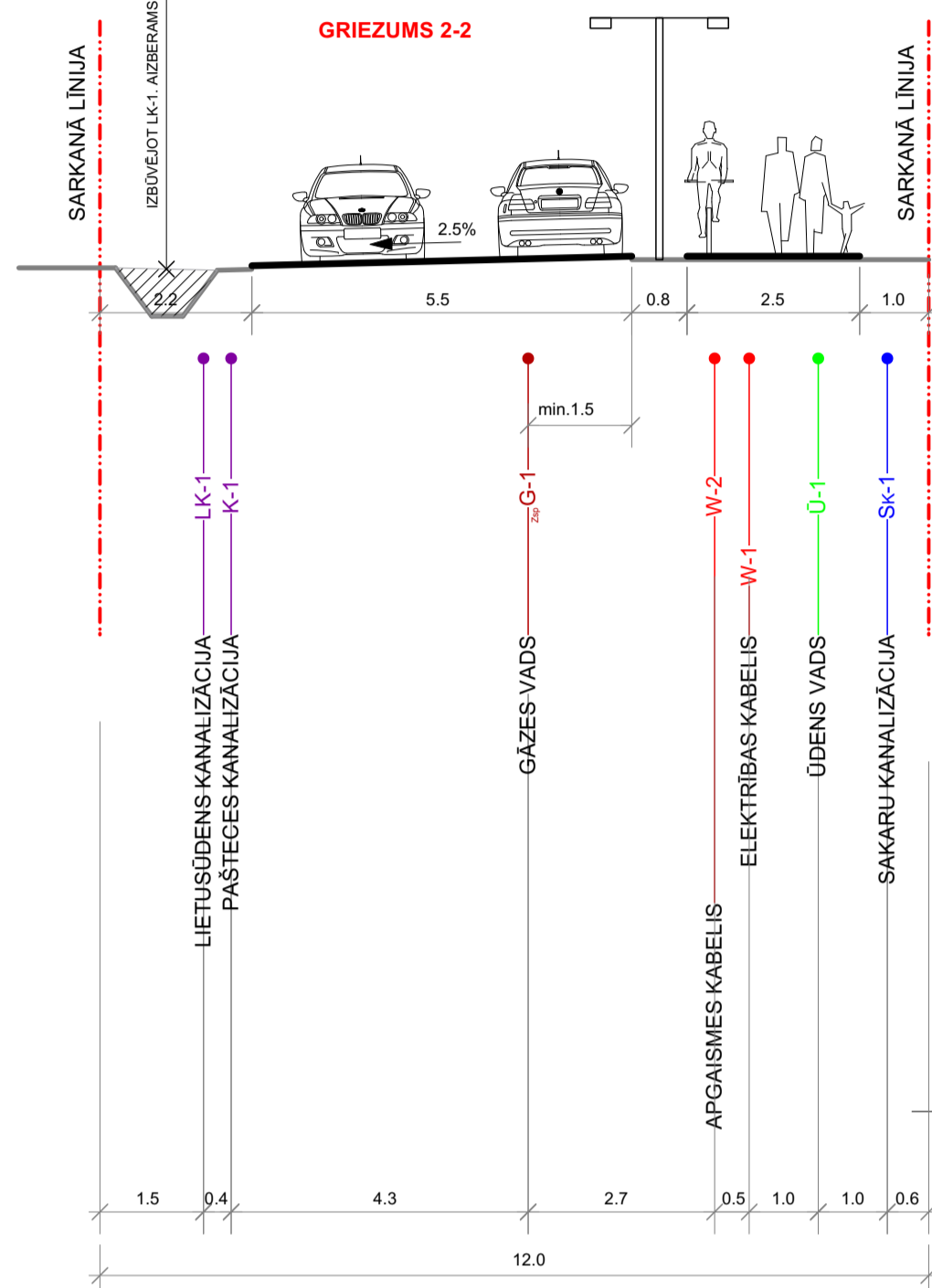
MDC Datu servīsa pakalpojumu AD11 datu bāze
Uzmērījums reģistrēts ar Nr. **8070 TP 192982**
2019.gada 17.oktobrī

SIA "Mērniecības Darbi Centrs" Lielbūvnieka ielā 9-486, Rīga, LV-1005
Tālr. +371 6749633 Fakss +371 67381483 e.pastu.ri@mdc.lv www.mdc.lv www.spoogratis.lv

IZVIETOJUMA SHĒMA

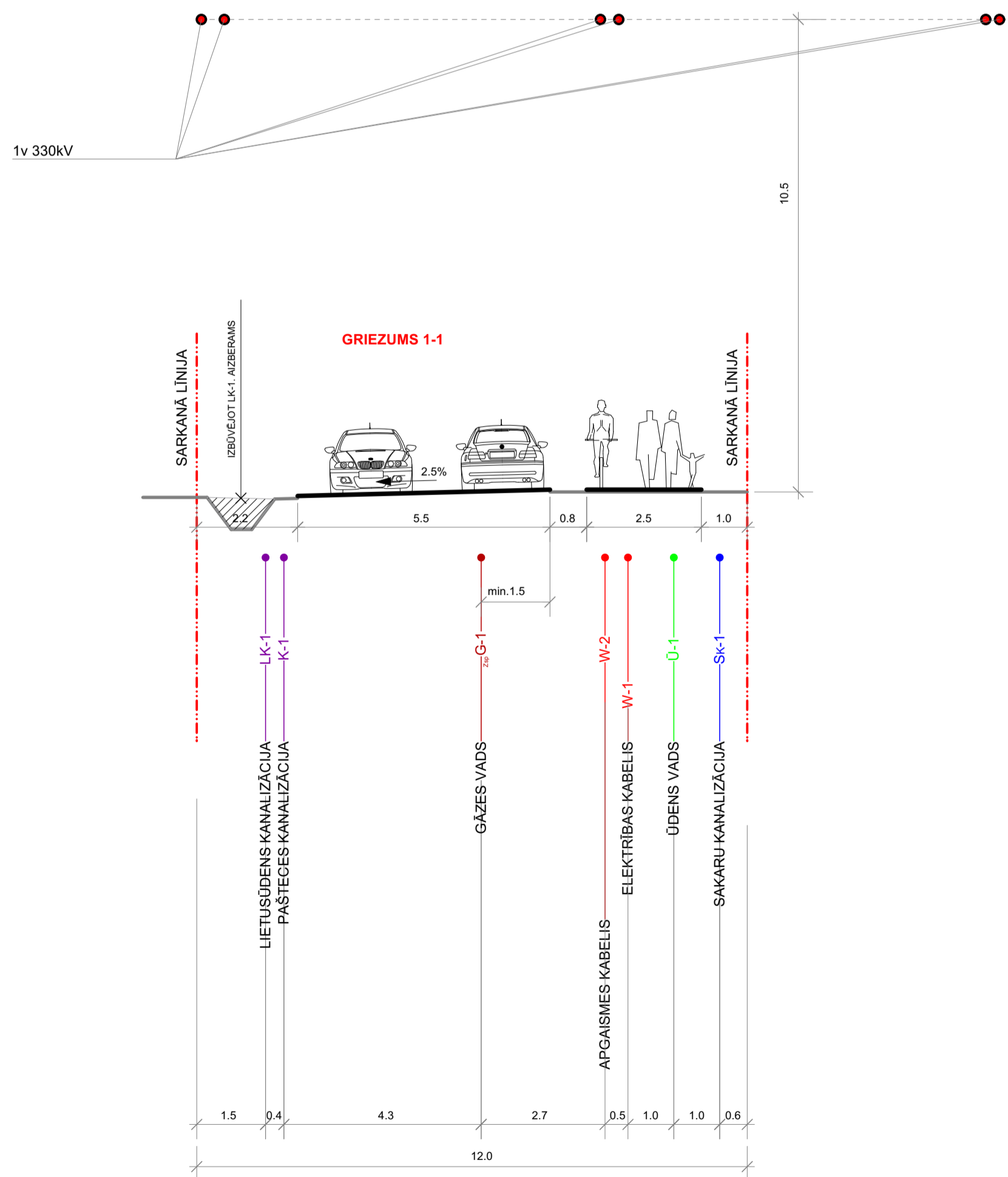


APZĪMĒJUMI	NOSAUKUMS
	DETĀLPLĀNOJUMA ROBEŽA
	ZEMESGABALA ROBEŽA
	ZEMES VIENĪBAS KADAŠTRA APZĪMĒJUMS
	PLĀNOTĀ ZEMES VIENĪBAS ROBEŽA
	LIKVIDĒJAMĀ SARKANĀ LĪNIJĀ
	PLĀNOTĀS ZEMES VIENĪBAS NUMURS / PLATĪBA
	ORIENTEJOŠĀ APBŪVE
	PLĀNOTĀ SARKANĀ LĪNIJĀ
	SARKANĀS LĪNIJAS PAGRIEZIENA PUNKTS
	ESOŠĀS SARKANĀS LĪNIJAS PAGRIEZIENA PUNKTS
	PLĀNOTĀ IEBRAUKTIVE (PRECIZĒT TEHNISKAJĀ PROJEKTĀ)
	PLĀNOTĀIS LIETUSŪDENS NOVADĪŠANAS GRĀVIS
	PLĀNOTĀ BRAUKTUVĒ
	PLĀNOTĀ IETVE / VELOCĒLIŅŠ
	TRANSPORTA KUSTĪBAS VIRZIENS
	PLĀNOTĀ CAURTEKA
	MIERA iela PLĀNOTĀIS IELAS NOSAUKUMS



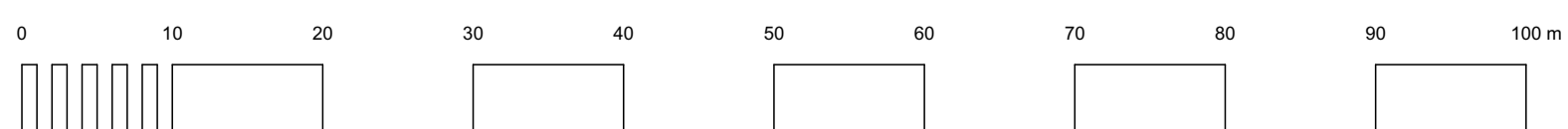
PROJEKTĒTĀS ZEMES VIENĪBAS				
Nr.p.k.	Plānotā adrese	Atļautā izmantošana	Platība (m²)	NILM
1	PAMATU IELA	TL	5582	1101
2	PAMATU IELA 2	DzM1	1200	0600 vai 0601
3	PAMATU IELA 4	DzM1	1200	0600 vai 0601
4	PAMATU IELA 6	DzM1	1200	0600 vai 0601
5	PAMATU IELA 8	DzM1	1200	0600 vai 0601
6	PAMATU IELA 10	DzM1	1200	0600 vai 0601
7	PAMATU IELA 12	DzM1	1200	0600 vai 0601
8	PAMATU IELA 14	DzM1	3066	0600 vai 0601
9	RADINIEKU IELA	TL	660	1101
10	RADINIEKU IELA 1	DzM1	1233	0600 vai 0601

Izpildot kadastrālo uzmērīšanu, zemes platības var tikt precizētas



PIEZĪMES

- DETĀLPLĀNOJUMĀ TIEK SADALĪTS IPĀŠUMS SAVRUPMĀJU UNVAI DVĪŅU MĀJU BŪVNICĪBĀI.
- DETĀLPLĀNOJUMĀ TIEK IZVEIDOTAS DIVAS JAUNAS IELAS, TĀM NOSAKOT SARKANĀS LĪNIJAS.
- DETĀLPLĀNOJUMĀ TIEK IZMAINĪTAS LAPMEŽU IELAS SARKANĀS LĪNIJAS.
- DETĀLPLĀNOJUMA TERITORIJĀ IZMANTOTĀ TOPOGRĀFISKĀ INFORMĀCIJA:
 - UZMĒRĪŠANA VEIKTĀ NO 2019.GADA 10.SEPTEMBRA LĪDZ 2019.GADA 11.SEPTEMBRIM.
 - LKS-92 TM KOORDINĀTU SISTĒMA, MĒROGA KOEFICIENTS 0.999602.
 - LATVIJAS NORMĀLO AUGSTUMU SISTĒMA (LAS-2000.5).01.12.2014.
 - UZMĒRĪŠANĀ IZMANTOTA LatPos GP BĀZES STACIJA "OJĀRS" RTK REŽIMĀ NOSAKOT ATBALSTPUNKTUS:
GP 1001: x=300782.553, y=510769.542, H=11.109m;
GP 1002: x=300713.732, y=510886.475, H=11.021m;
GP 1003: x=300572.682, y=511122.578, H=11.507m;
GP 1004: x=300660.571, y=511169.656, H=9.018m;
- NEKUSTAMĀ IPĀŠUMA KADAŠTRA KARTES DATI UZ 16.09.2019. (DATNE 2177216.edoc).
- SASKANĀ AR VZD SNIEGTO INFORMĀCIJU ZEMES ROBEŽAS IR ATTELOTAS ATBILSTOŠI ZEMES KADAŠTRĀLĀS UZMĒRĪŠANAS UN VIETĒJĀ ĢEODEZISKĀ TĪKLĀ PRECIZITĀTEI UN VAR NESAKRIST AR SITUĀCIJU PLĀNĀ.
- TOPOGRĀFISKIE APZĪMĒJUMI IR ATTELOTI ATBILSTOŠI MK NOTEIKUMU NR.281 1.PIELIKUMAM.
- IELU SARKANĀS LĪNIJAS ATTELOTAS ATBILSTOŠI ĶEKAVAS NOVADA TERITORIJAS PLĀNOJUMAM.
- INŽENIERTEHNISKĀS KOMUNIKĀCIJAS DAĻĒJI APSEKOTAS DABĀ UN SALĪDZINĀTAS APKĀLPOJOŠĀJĀS ORGANIZĀCIJĀS.
- OBJEKTA PLATĪBA 22.59 HA.
- TOPOGRĀFISKĀ PLĀNA MĒROGA PRECIZITĀTE 1:500.



 PASŪTĪJUMS NR.: 20-21-RPI IZSTRĀDES VADĪTĀJS: SERT.:Nr.1-00667 IZSTRĀDĀTĀJS: SERT.:Nr.1-00667 PROJEKTĒTĀJA ADRESE: LĪEPĀJAS IELA 31-1, RĪGA, LV-1002 LĪGUMA/ARHĪVA NR.: 20-21-RPI	tālr.: +371 29228183 artis_gedrovics@inbox.lv Liepājas 31-1, Rīga LV-1002 A.GEDROVICS A.GEDROVICS	DETĀLPLĀNOJUMS IPĀŠUMAM "NĪDRUPES" (KAD.NR.8070 007 0267) KROGSILĀ, ĶEKAVAS PAG., ĶEKAVAS NOVADĀ PASŪTĪTĀJS: PASŪTĪTĀJS: RASĒJUMS: TRANSPORTA KUSTĪBAS SHĒMA	LKS-92 TM m.k.0.999602 LAPU SKAITS 7 LAPA NR. 7
	18.04.2022.	M 1:500	MDC