

PLĀNOTĀS ATĻAUTĀS IZMANTOŠANAS PLĀNS

M 1:500

MDC DAU "Mērniecības Darbi Centrs" Limbuļu iela 9-486, Rīga, LV-1005
 Tālrunis: +371 6749633 Fakss: +371 67381483 e-pasts: info@mdc.lv www.mdc.lv info@spograds.lv

Uzmērījums reģistrēts ar Nr. **8070 TP 192982**
 2019.gada 17.oktobrī

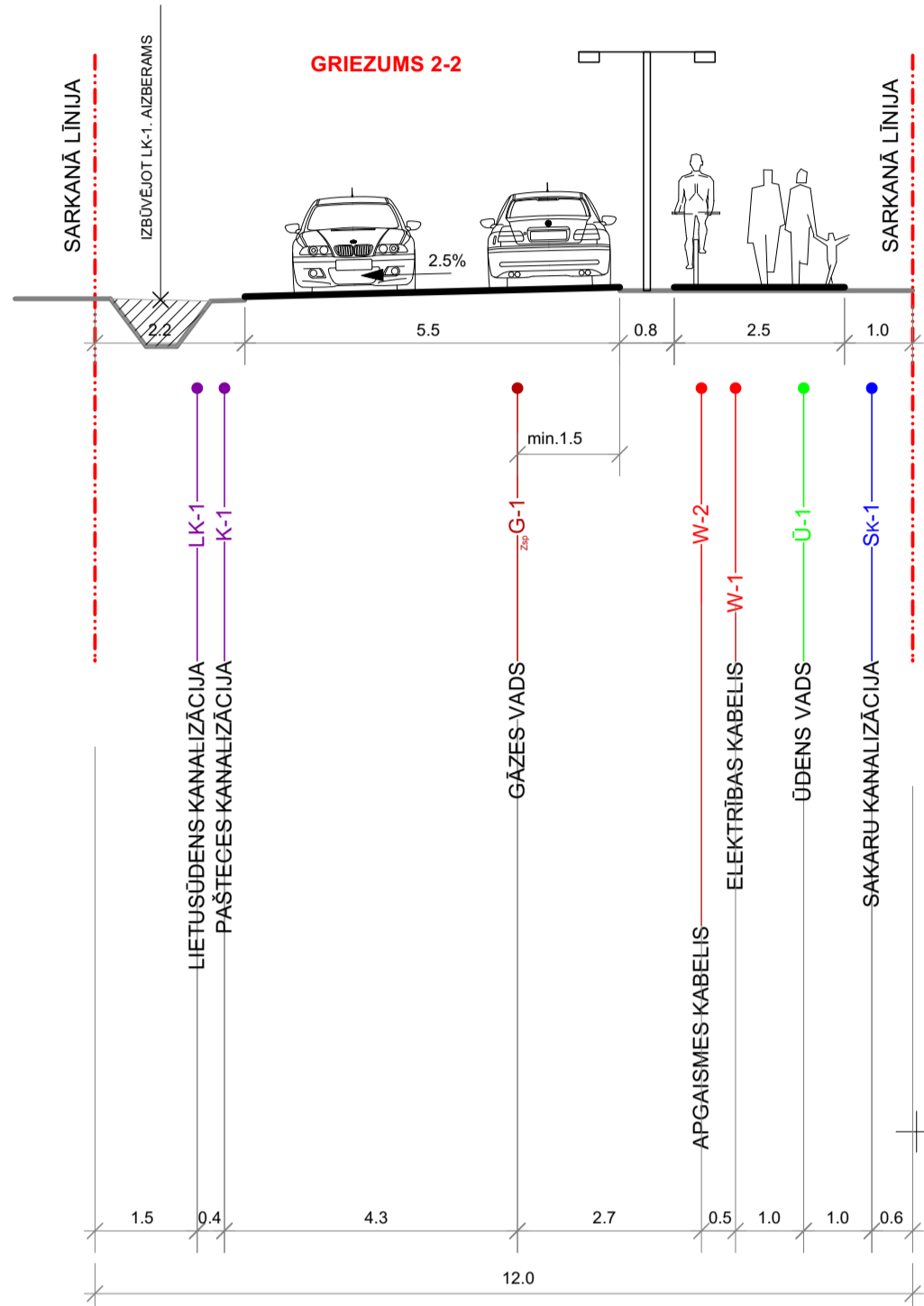
IZVIETOJUMA SHĒMA



PROJEKTĒTĀS ZEMES VIENĪBAS					APBŪVES PARAMETRI			
Nr.p.k.	Plānotā adrese	Atļautā izmantošana	Platība (m ²)	NĪLM	Maksimālais apbūves blīvums (%)	Maksimālais āķas augstums (m)	Maksimālā apbūves intensitāte (%)	Mīnīmālā brīvā zālā teritorija (%)
1	PAMATU IELA	TL	5582	1101	---	---	---	---
2	PAMATU IELA 2	DzM1	1200	0600 vai 0601	30	12	---	---
3	PAMATU IELA 4	DzM1	1200	0600 vai 0601	30	12	---	---
4	PAMATU IELA 6	DzM1	1200	0600 vai 0601	30	12	---	---
5	PAMATU IELA 8	DzM1	1200	0600 vai 0601	30	12	---	---
6	PAMATU IELA 10	DzM1	1200	0600 vai 0601	30	12	---	---
7	PAMATU IELA 12	DzM1	1200	0600 vai 0601	30	12	---	---
8	PAMATU IELA 14	DzM1	3066	0600 vai 0601	30	12	---	---
9	RADINIEKU IELA	TL	660	1101	---	---	---	---
10	RADINIEKU IELA 1	DzM1	1233	0600 vai 0601	30	12	---	---

Izpildot kadastrālo uzmērīšanu, zemes platības var tikt precizētas

ESOŠĀS ZEMES VIENĪBAS	
KADASTRĀ APZĪMĒJUMS	ZEMES VIENĪBAS PLATĪBA
8070 007 0267	1.7800 ha
Kopā:	1.7800 ha



DETĀLPLĀNOJUMA IZSTRĀDĒ PAREDZĒTIE ZEMES DARBI ATBILST NORMATĪVO AKTU PRASĪBĀM, KAS REGULĒ ZEMES IERICĪBAS PROJEKTA IZSTRĀDI

Sertifikāts 1-00667 /paraksts/ Artis Gedrovcis /atšifrējums/

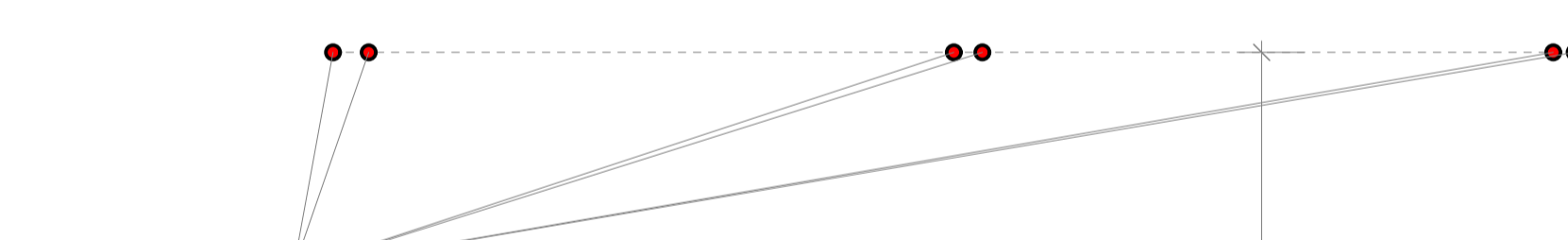
/datums/

Nekustamā īpašuma "Niedrupes" kadastrālais numurs 8070 007 0267, Krogsilā, Ķekavas pag., Ķekavas nov.

/paraksts/ /atšifrējums/

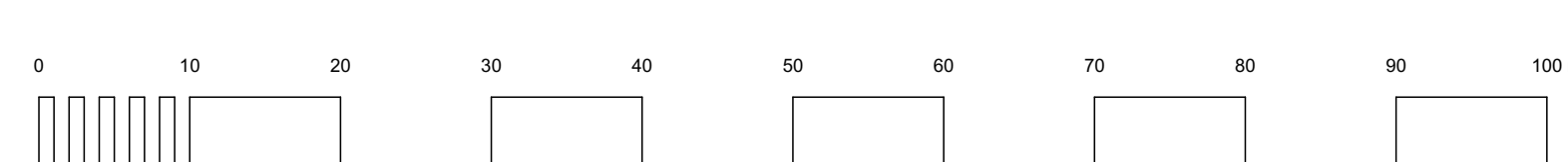
/datums/

APZĪMĒJUMI	NOŠAUKUMS
	DETĀLPLĀNOJUMA ROBEŽA
	ZEMESGABALA ROBEŽA
	ZEMES VIENĪBAS KADASTRĀ APZĪMĒJUMS
	PLĀNOTĀ ZEMES VIENĪBAS ROBEŽA
	LĪKVIDĒJAMĀ SARKANĀ LĪNIJA
	PLĀNOTĀS ZEMES VIENĪBAS NUMURS / PLATĪBA
	ORIENTĒJOŠĀ APBŪVE
	BŪVLĀIDE
	APBŪVES LĪNIJA
	PLĀNOTĀ SARKANĀ LĪNIJA
	SARKANĀS LĪNIJAS PAGRIEZIENA PUNKTS
	ESOŠĀS SARKANĀS LĪNIJAS PAGRIEZIENA PUNKTS
	PLĀNOTĀ IEBRAUKTVE (PRECIZĒT TEHNISKAJĀ PROJEKTĀ)
	PLĀNOTAIS LIETUSŪDENS NOVADĪŠANAS GRĀVIS
	PLĀNOTĀ BRAUKTVE
	PLĀNOTĀ IETVE / VELOCĒLIŅŠ
	TRANSPORTA KUSTĪBAS VIRZIENS
	PLĀNOTĀ CAURTEKA
	MIERA iela PLĀNOTAIS IELAS NOŠAUKUMS
	ZEME ZEM ŪDENIEM
	TL_SATIKSMES INFRASTRUKTŪRAS OBJEKTU TERITORĪJA
	DzM1_MAZSTĀVU DZĪVOJAMĀS APBŪVES TERITORĪJA
	PLĀNOTĀS ZEMES VIENĪBAS PLATĪBA DVĪŅU MĀJU APBŪVEI



PIEZĪMES

- DETĀLPLĀNOJUMĀ TIEK SADALĪTS ĪPAŠUMS SAVRUPMĀJU UNVAI DVĪŅU MĀJU BŪVNIECĪBĀI.
- DETĀLPLĀNOJUMĀ TIEK IZVEIDOTAS DIVAS JAUNAS IELAS, TĀM NOSAKOT SARKANĀS LĪNIJAS.
- DETĀLPLĀNOJUMĀ TIEK IZMAINĪTAS LAPMEŽU IELAS SARKANĀS LĪNIJAS.
- DETĀLPLĀNOJUMA TERITORIJĀ IZMANTOTĀ TOPOGRĀFISKĀ INFORMĀCIJA:
 - UZMĒRĪŠANA VEIKTĀ NO 2019.GADA 10.SEPTEMBRA LĪDZ 2019.GADA 11.SEPTEMBRIM.
 - LKS-92 TM KOORDINĀTU SISTĒMA, MĒROGA KOEFICIENTS 0.999602.
 - LATVIJAS NORMĀLO AUGSTUMU SISTĒMA (LAS-2000.5).01.12.2014.
 - UZMĒRĪŠANĀ IZMANTOTA LatPos GP BĀZES STACĪJA "OJĀRS" RTK REŽĪMĀ NOSAKOT ATBALSTPUNKTUS:
 - GP 1001: x=300782.553, y=510769.542, H=11.109m;
 - GP 1002: x=300713.732, y=510886.475, H=11.021m;
 - GP 1003: x=300572.682, y=511122.576, H=11.507m;
 - GP 1004: x=300660.571, y=511169.656, H=9.018m;
 - NEKUSTAMĀ ĪPAŠUMA KADASTRĀLĀS KARTES DATI UZ 16.09.2019. (DATNE 2177216.edoc).
 - SASKANĀ AR VZD SNIEGTO INFORMĀCIJU ZEMES ROBEŽAS IR ATTELOTAS ATBILSTOŠI ZEMES KADASTRĀLĀS UZMĒRĪŠANAS UN VIETĒJĀ ĢEODEZISKĀ TĪKLA PRECIZĪTĒI UN VAR NESAKRIST AR SITUĀCIJU PLĀNĀ.
 - TOPOGRĀFISKĀS APZĪMĒJUMI IR ATTELOTI ATBILSTOŠI MK NOTEIKUMU NR.281 1.PIELIKUMAM.
 - IELU SARKANĀS LĪNIJAS ATTELOTAS ATBILSTOŠI ĶEKAVAS NOVADA TERITORIJAS PLĀNOJUMAM.
 - INŽENIERTEHNISKĀS KOMUNIKĀCIJAS DAĻĒJI APSEKOTAS DABĀ UN SALĪDZINĀTAS APKĀLPOJOŠĀJĀS ORGANIZĀCIJĀS.
 - OBJEKTA PLATĪBA 22.59 HA.
 - TOPOGRĀFISKĀ PLĀNA MĒROGA PRECIZĪTĒTE 1:500.



 IZSTRĀDES VADĪTĀJS: SERT.:Nr.1-00667 IZSTRĀDĀTĀJS: SERT.:Nr.1-00667	tālr: +371 29228183 artis.gedrovcis@inbox.lv Liepājas 31-1, Rīga LV-1002	PASŪTĪTĀJS: DETĀLPLĀNOJUMS ĪPAŠUMAM "NIEDRUPES" (KAD.NR.8070 007 0267) KROGSILĀ, ĶEKAVAS PAG., ĶEKAVAS NOVADĀ	LKS-92 TM m.k.0.999602 LAPU SKAITS 7 LAPA NR. 2
	PROJEKTĒTĀJĀ ADRESE: LIEPĀJAS IELA 31-1, RĪGA, LV-1002 LĪGUMA/ARHĪVA NR.: 20-21-RPI 18.04.2022.	RASEJUMS: PLĀNOTĀS ATĻAUTĀS IZMANTOŠANAS PLĀNS M 1:500	