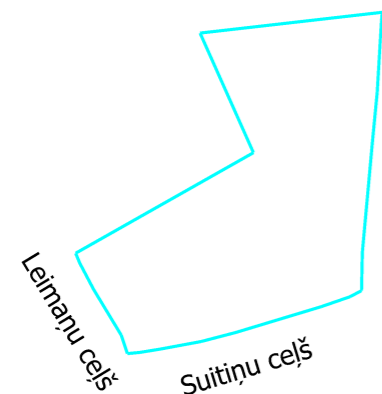
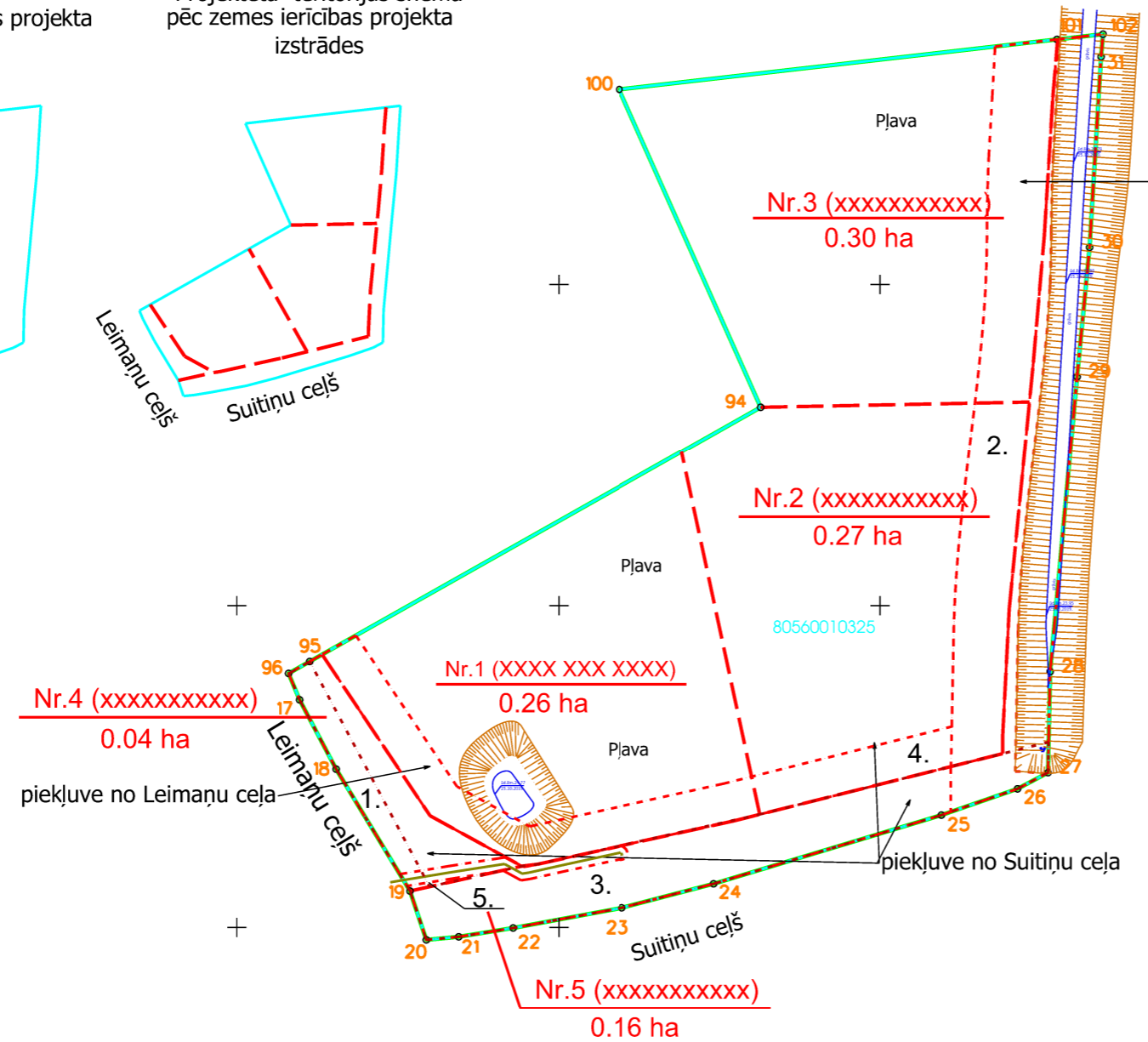
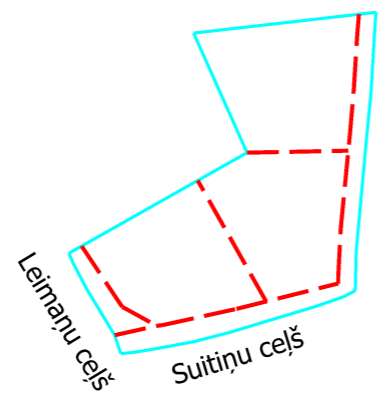




Projektētā teritorijas shēma pirms zemes ierīcības projekta izstrādes



Projektētā teritorijas shēma pēc zemes ierīcības projekta izstrādes



piekļuve pa nodibinātu ceļa cervitūtu un Suitiņa ceļa

piekļuve no Leimaņu ceļa

piekļuve no Suitiņu ceļa

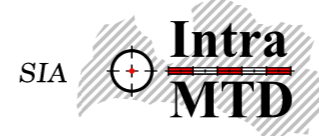
Apzīmējumi :

- 80560010325 esošās zemes vienības kadastra apzīmējums
- projektētās teritorijas robeža
- esošās zemes vienības robeža ar robežpunktu
- projektēto zemes vienību robežas
- nekustamo īpašumu apgrūtinājuma robežas
- Nr.1 (xxxxxxxxxx) projektētās zemes vienības kadastra numurs un platība
- teritorijas robeža, kas var kalpot reālservitūta tiesības nodibināšanai

Esošās zemes vienības	
Kadastra apzīmējums	Platība
80560010325	1.03 ha
Kopā	1.03 ha

Projektētās zemes vienības			Apgrūtinājumi		
Nr.p.k.	Kadastra apzīmējums	Platības no esošajām zemes vienībām	Platība*	Kārtas Nr.	Klasifikācijas kods
1.		80560010325 - 0.26 ha	0.26 ha	4	7313090100
2.		80560010325 - 0.27 ha	0.27 ha	2	7311041000
3.		80560010325 - 0.30 ha	0.30 ha	4	7313090100
4.		80560010325 - 0.04 ha	0.04 ha	1	7315030100
				3	7312030100
				5	7312050201
5.		80500010325 - 0.16ha	0.16 ha	1	7315030100
				2	7311041000
				3	7312030100
				5	7312050201

* Veicot zemes kadastrālo uzmērīšanu, projektēto zemes vienību platības var tikt precizētas

Zemes ierīcības plāns		"Andriši", Dzintari, Daugmales pag., Ķekavas nov.	
Zemes ierīcības plāna grafiskās daļas mērogs	1:1000	LKS-92 koordinātu sistēma	Mēroga koeficients 0.999601
Kartogrāfiskā pamatne - SIA "TOPO PLUSS" topogrāfiskais plāns M 1:500 - 15.12.2021. Zemes robežu plāns : Juris Rubiķis, M1:1000, 24.09.2003.			
Projektam piekritu, iebildumu nav, īpašuma īpašnieks		A.B.	
 SIA Intra MTD tālr. 29232907		Apliecinu, ka zemes ierīcības plāns izstrādāts atbilstoši normatīvo aktu prasībām, kas regulē zemes ierīcības projekta izstrādi Zemes ierīkotājs Uldis Gau 2022. Zemes ierīkotāja sertifikāts Nr.AA000000074 (izsniegts 03.01.2011, derīgs līdz 02.01.2026)	