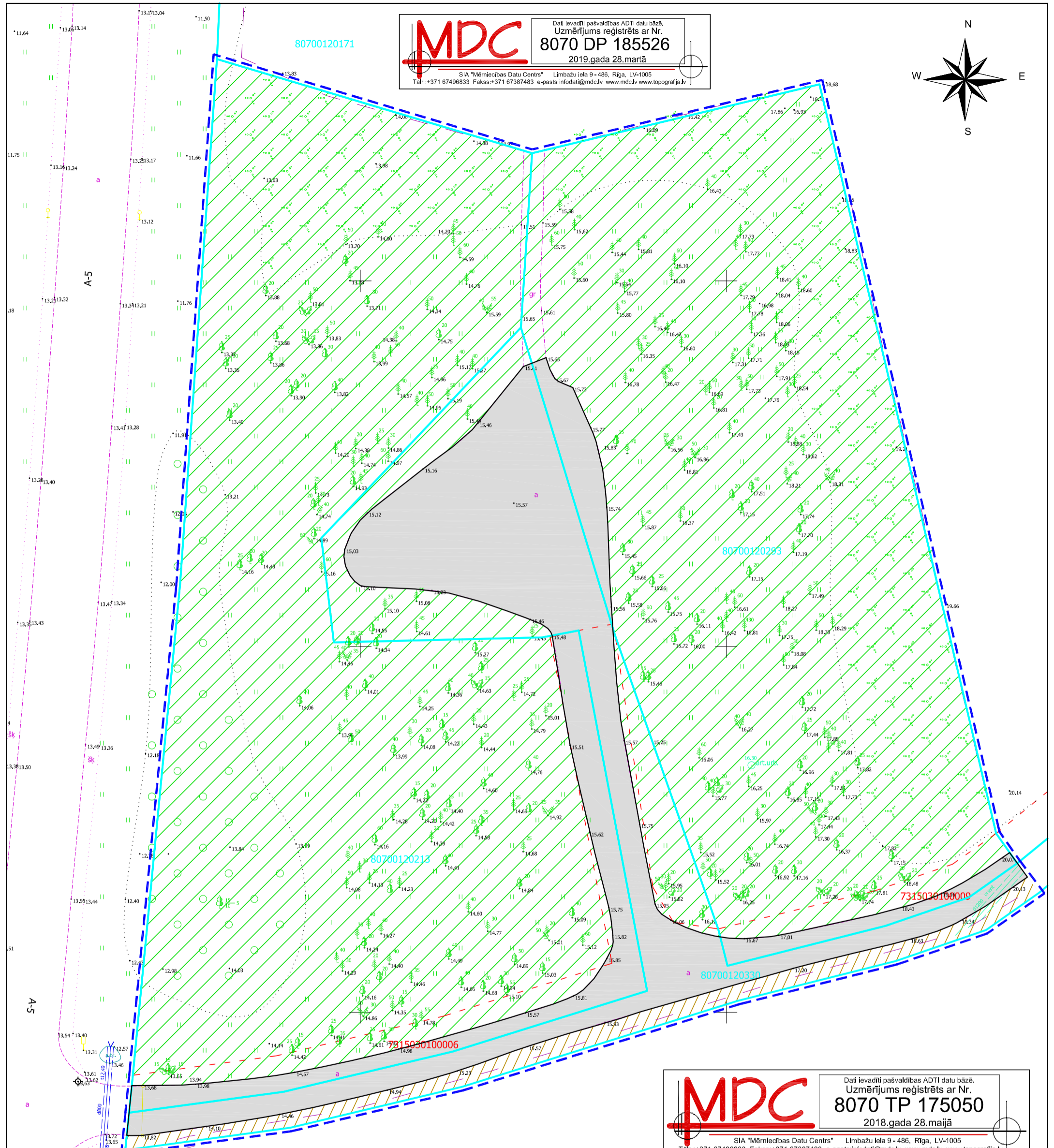





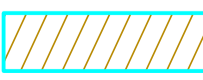


MDC SIA "Mēriecības Datu Centrs" Limbažu iela 9-486, Rīga, LV-1005
 Tālr.: +371 67496833 Fakss: +371 67387483 e-pasts: infodata@mdc.lv www.mdc.lv www.topografija.lv

Dati ievadīti pašvaldības ADTI datu bāzē.
 Uzmērījums reģistrēts ar Nr. **8070 DP 185526**
 2019.gada 28.martā



APZĪMĒJUMI

-  esošā zemes vienības robeža
-  detālplānojuma robeža
-  esošie ceļi un laukumi
-  mežsaimniecība (mežs, jaunaudze, krūmi)
-  lauksaimniecība

MDC SIA "Mēriecības Datu Centrs" Limbažu iela 9-486, Rīga, LV-1005
 Tālr.: +371 67496833 Fakss: +371 67387483 e-pasts: infodata@mdc.lv www.mdc.lv www.topografija.lv

Dati ievadīti pašvaldības ADTI datu bāzē.
 Uzmērījums reģistrēts ar Nr. **8070 TP 175050**
 2018.gada 28.maijā

Pasūtītājs	SIA "Elama B"		
Izstrādātājs	SIA "ARHITEKTA EDGARA BĒRZIŅA BIROJS"		
Detālplānojuma nosaukums	DETĀLPLĀNOJUMS NEKUSTAMAJIEM ĪPAŠUMIEM "DEGVIELA" UN "VIDUSKLAŅĪ" ĶEKAVAS PAGASTĀ, ĶEKAVAS NOVADĀ		
Lapas nosaukums	TERITORIJAS PAŠREIZĒJĀS IZMANTOŠANAS PLĀNS		
Mērogs 1:500	Lapa 1	2019.gads	
	Vārds, uzvārds	Paraksts	Datums
Projekta vad.	Edgars Bērziņš		19.03.2019
DP izstrādātājs	Edgars Bērziņš		19.03.2019
Tehn. izstrādātājs	Edgars Bērziņš		19.03.2019