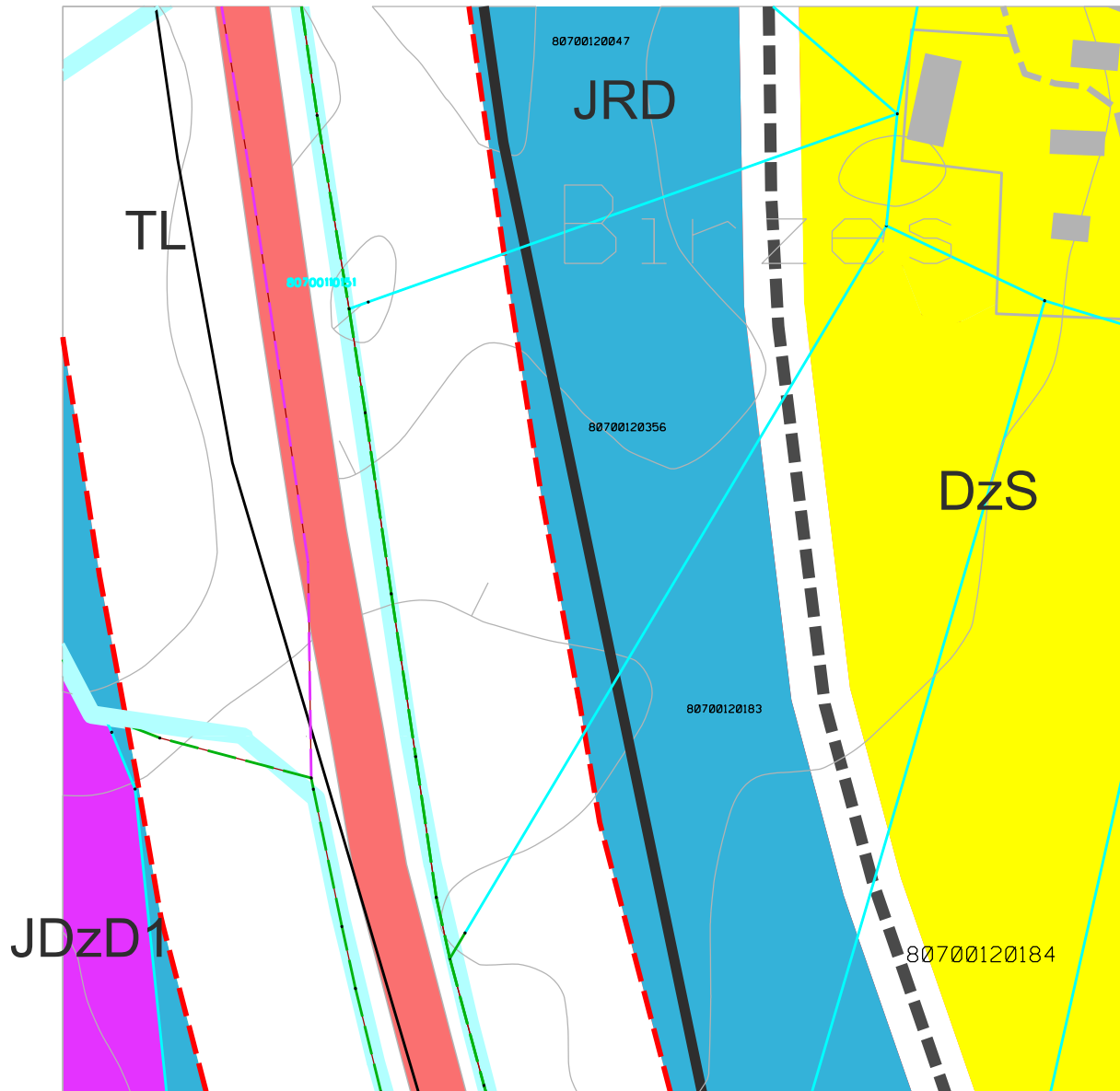












Teritorijas pašreizējās izmantošanas plāns
(fargments no Ķekavas pagasta teritorijas
planotās (atļautās) izmantošanas plāna)



- | | |
|---|--|
|  | Savrupmāju dzīvojamās apbūves teritorijas (DzS) |
|  | Jauktas dzīvojamās un darījumu apbūves teritorijas (JDzD1) |
|  | Jaukta ražošanas un darījumu apbūves teritorijas (JRD) |
|  | Satiksmes infrastruktūras objektu teritorijas (TL) |
|  | Ūdeņi (ZŪ) |
|  | Ciemu robeža |
|  | Zemes vienību robežas |
|  | Aizsargjosla gar autoceļiem |
|  | Valsts 1. šķiras autoceļš |
|  | Pārējie ceļi |