

PASŪTĪTĀJS:
OBJEKTA № 01-14

RĪGAS RAJ. ĶEKAVAS PAGASTA
SAIMNIECĪBU "BUNDES"
(kad.№ 8070-011-0074)
SADALES, TURPMĀKĀS IZMANTOŠANAS UN
APBŪVES
DETĀLPLĀNOJUMA PROJEKTS.

ARHITEKTS
LINARDS SKUJA
Sert. Nr. 0065

PROJEKTA VADĪTĀJS:



LINARDS SKUJA



ĶEKAVA, 2001.g.JŪLIJS.

SĒJUMA SATURS

1. TITULLAPA.
2. SĒJUMA SATURS.
3. PASKAIDROJUMA RAKSTS.
4. ĶEKAVAS PAG. PADOMES SĒDES IZRAKSTS № 7 p.4.13.2 NO 2001.g.15.JŪNIJA PAR DETĀLPLĀNOJUMA PROJEKTA ATĻAUJU.
5. DARBA UZDEVUMS NO 18.JŪNIJA 2001.G.
6. ZEMES NOSTIPRINĀJUMA UZRAKSTS
7. ZEMES GABALA ROBEŽU PLĀNS.
8. IZKOPĒJUMS NO KOPPLĀNA.
9. TOPOGRĀFISKAIS PLĀNS.
10. SASKAŅOTAIS BŪVNICĪBAS PLĀNS.
11. SASKAŅOTĀ BŪVATĻAUJA.
12. IESNIEGUMS PAR NOSAUKUMA PIEŠĶIRŠANU.
13. LIELRĪGAS REĢIONĀLĀS VIDES PĀRVALDES EKOĻOĢISKAIS UZDEVUMS.
14. RĪGAS VIDES VESELĪBAS CENTRA HIGIENISKAIS UZDEVUMS.
15. UGUNSDZĒSĪBAS UN GLĀBŠANAS DIENESTA TEHNISKIE NOTEIKUMI.
16. PAZIŅOJUMS RĪGAS APRIŅĶA AVĪZĒ.
17. SIA "TELPA" LICENCE № 998
18. LINARDA SKUJAS SERTIFIKĀTS № 0065
19. SAIMNIECĪBAS "BUNDES" SADALES UN APBŪVES ĢENERĀLAIS PLĀNS.

PASKAIDROJUMA RAKSTS

ĶEKAVAS PAG. SAIMNIECĪBAS "BUNDES" /8070-011-0074/ SADALES UN APBŪVES DETĀLPLĀNOJUMA PROJEKTS IZSTRĀDĀTS SERTIFICĒTA ARHITEKTA LINARDA SKUJAS LICENCĒTĀ PROJEKTĒŠANAS BIROJĀ "SIA" TELPA ".

PAMATOJUMS PROJEKTĒŠANAI: ĶEKAVAS PAG. PADOMES LĒMUMI NO 15.06.2001.G. PAR DETĀLPLĀNOJUMA PROJEKTU ATĻAUJU UN VADĪTĀJA APSTIPRINĀŠANU UN 18.06.2001.G. APSTIPRINĀTAIS DARBA UZDEVUMS.

IR IZSNIEGTI: LIELRĪGAS REĢIONĀLĀS VIDES PĀRVALDES NOSACĪJUMI (19.07.2001.G.), VIDES VESELĪBAS CENTRA ATZINUMS (26.07.2001.G.), UGUNSDZĒSĪBAS UN GLĀBŠANAS DIENESTA TEHNISKIE NOTEIKUMI (26.07.2001G.)

SADALĀMAIS ZEMES GABAL "BUNDES" IERAKSTĪTI ZEMES GRĀMATĀ. 04.08.1998. G. 21.05.2001.G. IZSTRĀDĀTS TOPOGRĀFISKAIS PLĀNS. ZEMES NAV MELIORĒTAS. IEVIETOTS PAZIŅOJUMS RĪGAS APRINĶA AVĪZĒ PAR ZEMES SADALĪŠANU. KĀ APGRŪTINĀJUMS MINAMS 60 m CEĻA AIZSARGLOSLA, KURĀ NAV IESPĒJAMA JAUNU ĒKU BŪVNIECĪBA.

UZ "BUNDES" ZEMES ATRODAS VECA ZEMNIEKU SAIMNIECĪBA AR CEĻA PIESLĒGUMU PIE AUTOCEĻA RĪGA - BAUSKA. ATDALĀMAIS ZEMES GABALS "BRIKŠI", UZ KURA JAU CELTNIECĪBAS STADIJĀ ATRODAS JAUNA DZĪVOJAMĀ ĒKA, PIEVIENOJAMS AR PIEBRAUKTUVI UZ ESOŠO PIESLĒGUMU PIE AUTOCEĻA.

UZ "BUNDES - 2" UN "MĀLKALNU" ZEMĒM IZSNIEGTA ATĻAUJA VEIDOT JAUNU NOBRAUKTUVI NO VALSTS AUTOCEĻA RĪGA - BAUSKA, TĀDĒĻ "BUNDES" NOBRAUKTUVE PAREDZAMA TIKAI "BUNDES", "BRIKŠU" UN "BUNDES - 1" ZEMĒM.


500 m ATTĀLUMĀ TEK ĶEKAVAS UPĪTE, KUR IESPĒJAMA ŪDENS ŅEMŠANA UGUNSDZĒSĪBAS VAJADZĪBĀM.

ŪDENSAPGĀDE NO VIETĒJĀ DZIĻURBUMA, KANALIZĀCIJAS NOTEKŪDENI SAVĀCAMI SLĒGTĀS AKĀS AR REGULĀRU IZVEŠANU UZ ATTĪRĪŠANĀS IETAISĒM VAI IESŪCINĀŠANU, SAŅEMOT ATSEVIŠĶU ATĻAUJU. ELEKTROAPGĀDE NO ESOŠĪEM GAISVADA TĪKĻIEM.

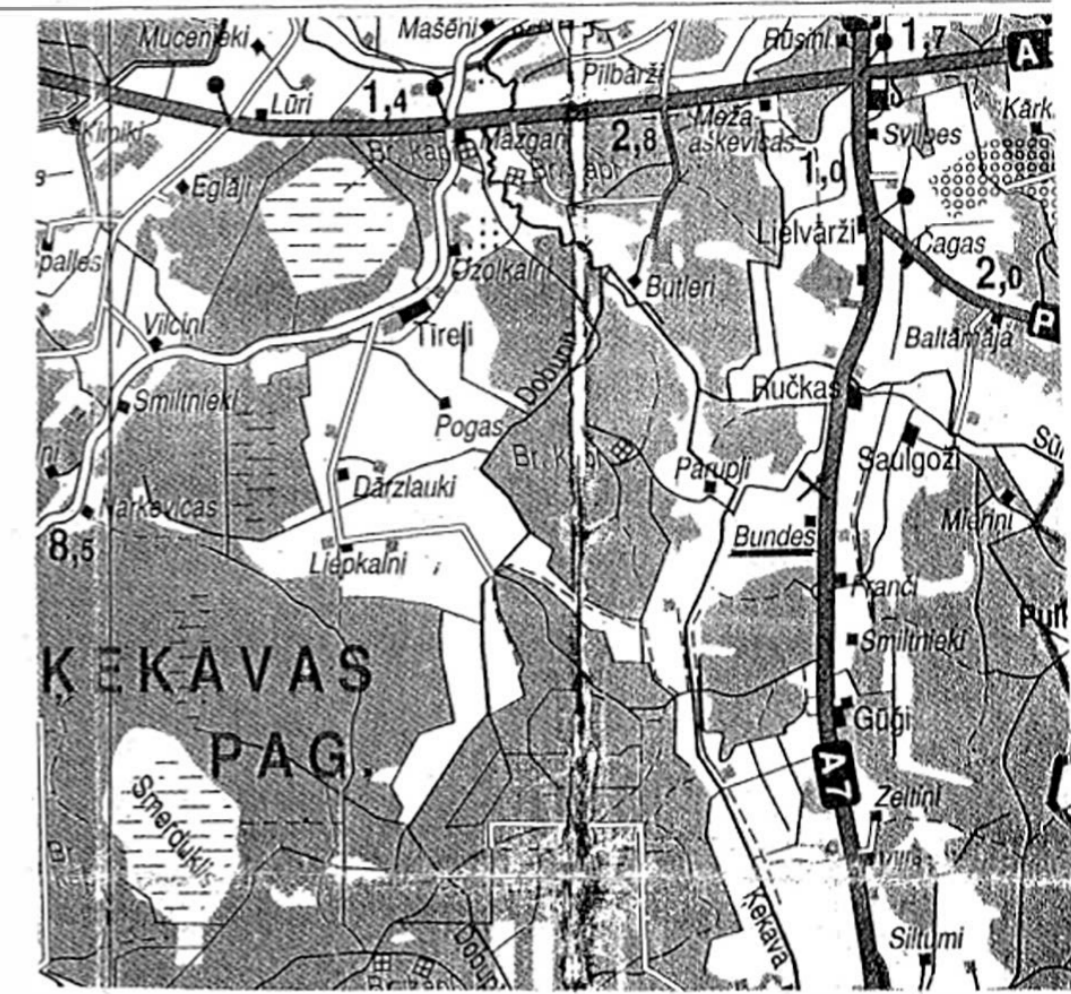
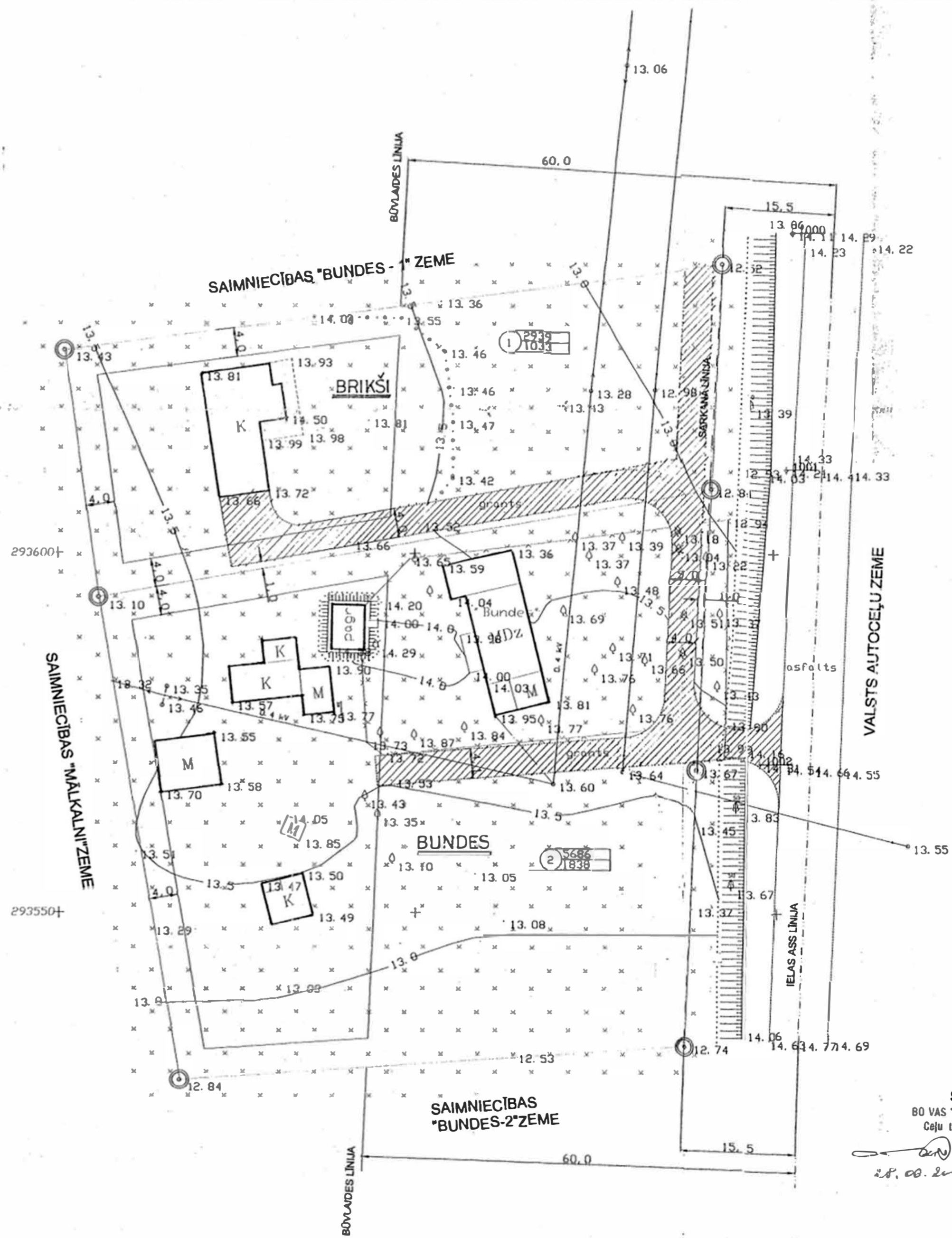
TERITORIJAS TEHNISKOS RĀDĪTĀJUS SKATĪT ĢENERĀLĀ PLĀNA LAPĀ.

"BUNDES" UN "BRIKŠU" ZEMES VISU LAIKU TIEK APSTRĀDĀTAS, TĀDĒĻ BIOTOPU IZPĒTE NAV PASŪTĪTA.

ARHITEKTS L. SKUJA



31.07.01.



- PASKAIDROJUMI.**
1. LKS - 92 TM koordinātu sistēma m=0.998
 2. Baltijas augstuma sistēma
 3. Uzmērīšana veikta 2001.gada aprīlī 0.86 ha platībā
 4. Horizontālās līnijas 0,5 m.

ŠĪ BŪVPROJEKTA ARHITEKTŪRAS DAĻAS RISINĀJUMI ATBILST LATVIJAS BŪVNORMATĪMIEM, KĀ ARĪ TEHNISKO NOTEIKUMU PRASĪBĀM.

BŪVPROJEKTA DAĻAS VAD. LINARDS SKUJA, SERT. Nr. 0065

DATUMS: 25.06.01. PARAKSTS: *[Signature]*

TERITORIJAS EKSPĻIKĀCIJA									
Parc. Nr.	Parc.kop. platība	Platība sark. līn.	Apbūves gabela būvskaides rob.	Ceļa servī.	Piedzītālais nosaukums	Kadastra Nr.	Ipašnieks	Paraksts	Personas kods
1.	2939	0	1033	120	BRIKŠI				
2.	5686	0	1838	120	BUNDES	8070-0110074	V.Egīne		070170-10846
Kopā	8625	0	2871	240					

ZVĒRINĀTS MERNIEKS
JURIS RUBIKIS
 Licence Nr.22

Topogrāfiskais plāns
 Mērogs 1:500

Ķekavas pagasts "Bundes"

proj. elad. lapa lapa
 1 1

PASŪTĪTĀJS	OBJEKTA ADRESE:	OBJEKTA NR.
	RĪGAS RAJ. ĶEKAVAS PAG. SAIMN. "BUNDES" Kadastra Nr. 8070-011-0074	01-14
BŪVPROJEKTA VAD.:	OBJEKTA NOSAUKUMS	MARKA - LAI
LINARDS SKUJA	SAIMN. "BUNDES" SADĀJES UN APBŪVES	GP-1
Sert. Nr. 0065	DETĀLPLĀNOJUMS	
ARHITEKTS:	LĀPAS NOSAUKUMS:	PROJ. FIRM.
LINARDS SKUJA	GENERĀLAIS PLĀNS	Sis "TELPA"
Sert. Nr. 0065		Lic. Nr. 098

SASKAŅOTS
 Lielrīgas RVP
 Nr. 1308
 Nr. 1308

Lielrīgas reģistrācija un
 pārvades ekspluatācija un
 kadastru daļas izstrāde

Ķekavas pagasta būvvalde
SASKAŅOTS
 Nr. 264-1
 "29" augusts 2001
 Būvvaldes vadītājs
 Raitis SK

SASKAŅOTS, no izstrādātajiem un "Bundes-1"
 BO VAS "Latvijas Autoceļu direkcija"
 Ceļu tīkla daļas būvzinātniskais
 G.Roze
 28.08.2001