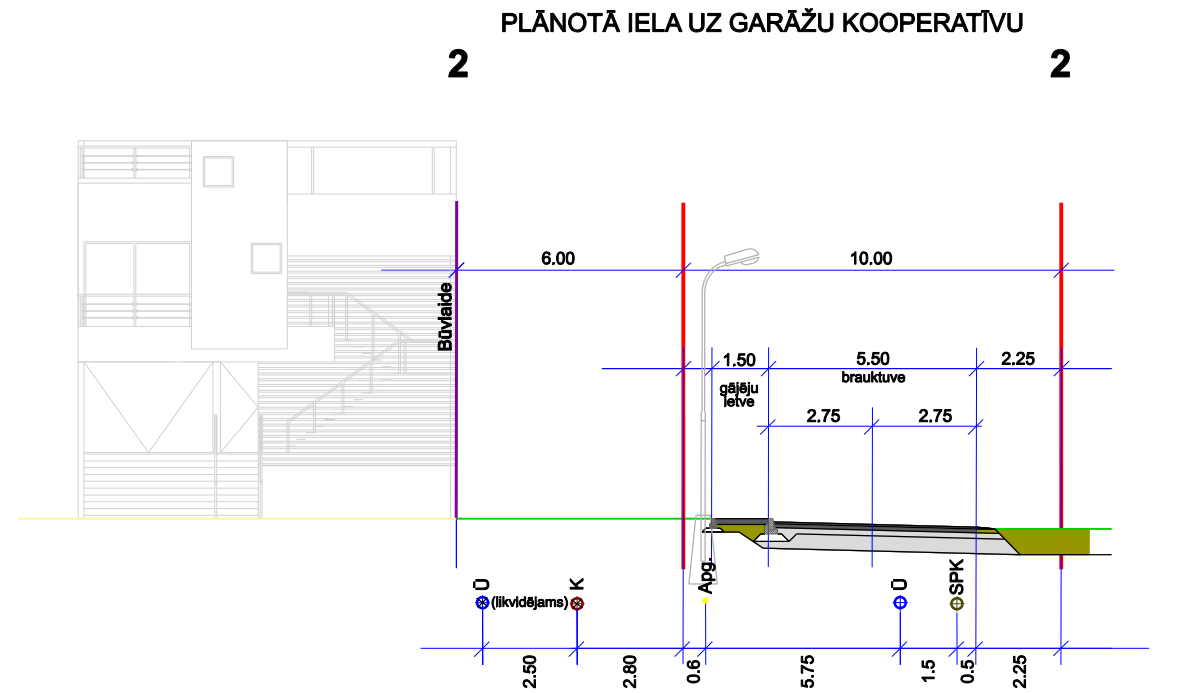
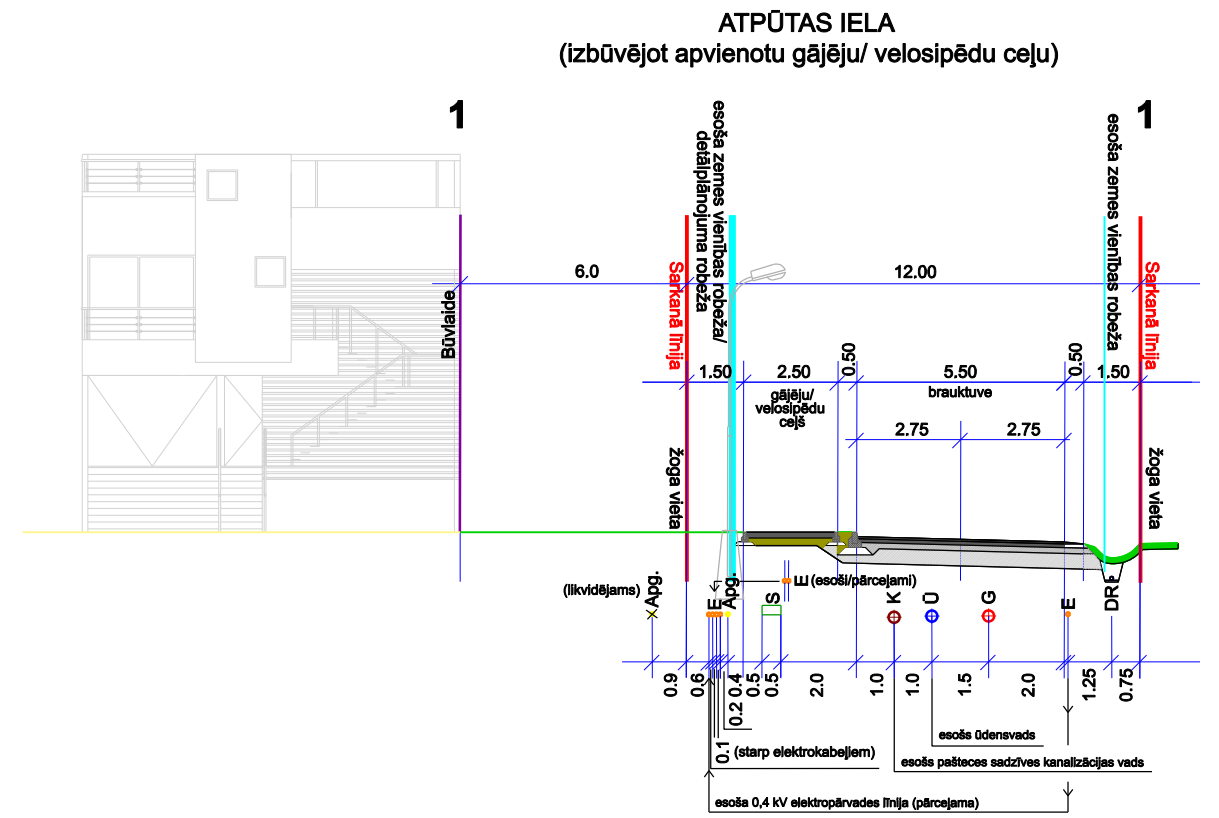
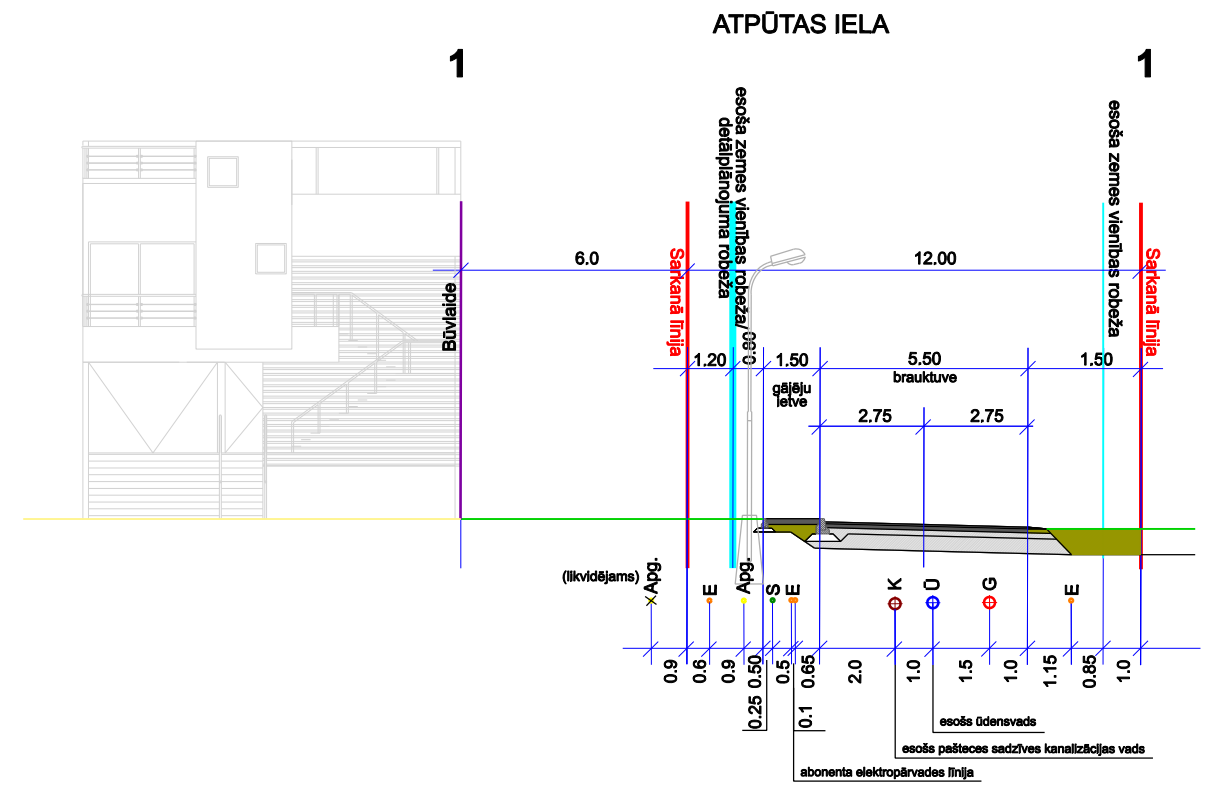


- APZĪMĒJUMI:**
- DETĀLPLĀNOJUMA TERITORIJA
 - ZEMES VIENĪBU ROBEŽA
 - JAUNVEIDOJAMA ZEMES VIENĪBAS ROBEŽA
 - ESOŠĀ SARKANĀ LĪNIJĀ SARKANO LĪNIJU PAGRIEZIENA PUNKTS
 - PLĀNOTĀ BŪVLAIDE
 - PLĀNOTĀ APBŪVES LĪNIJA
 - ESOŠS PRETKOROZIJAS ELEKTROĶĪMISKĀS AIZSARDZĪBAS IEKĀRTU ANODU ZEMĒJUMS
 - ESOŠS SADZĪVES KANALIZĀCIJAS SPIEDVADS
 - PAŠTECES KANALIZĀCIJA
 - LIKVIDĒJAMA PAŠTECES KANALIZĀCIJA
 - ESOŠS ŪDENSVADS
 - LIKVIDĒJAMS ŪDENSVADS
 - ESOŠĀ ĀRĒJĀ APGAISMOJUMA KABELĻLĪNIJA
 - LIKVIDĒJAMA ĀRĒJĀ APGAISMOJUMA KABELĻLĪNIJA
 - ESOŠĀ ELEKTROAPGĀDES KABELĻLĪNIJA
 - GĀZESVADA ELEKTROAIZSARDZĪBAS KABELĻLĪNIJA (NEDARBOJAS)
 - GAIŠVADU ELEKTROAPGĀDES KABELĻLĪNIJA
 - LIKVIDĒJAMA GAIŠVADU ELEKTROAPGĀDES KABELĻLĪNIJA
 - ESOŠS LIETUS ŪDENS KOLEKTORS
 - U1 PROJEKTĒJAMS ŪDENSVADS
 - K1 PROJEKTĒJAMS PAŠTECES SADZĪVES KANALIZĀCIJAS VADS
 - G3 PROJEKTĒJAMS VIDĒJSPIEDIENA GĀZESVADS
 - PROJEKTĒJAMA 0,4 KV ELEKTROAPGĀDES KABELĻLĪNIJA/ SADALNE
 - PROJEKTĒJAMA SAKARU KANALIZĀCIJA
 - PLĀNOTĀS NOBRAUKTUVE UZ PLĀNOTAJĀM ZEMES VIENĪBĀM
 - ESOŠS CEĻA SERVITŪTS (ĀRPUS DETĀLPLĀNOJUMA TERITORIJAS)
 - AIZSARGJOSLA AP GĀZESVADIEM, GĀZAPGĀDES IEKĀRTĀM UN BŪVĒM
 - AIZSARGJOSLA GAR KANALIZĀCIJAS TĪKLIEM
 - 3 TL PROJEKTĒJAMĀS ZEMES VIENĪBAS KĀRTAS NUMURS; PROJEKTĒJAMĀS ZEMES PLĀNOTĀ (ATĻAUTĀ) IZMANTOŠANA

IELU ŠĶĒRSPROFILI



MDC Detāli izveidoti pašvaldības ADTI datu bāzē.
Uzņēmējums reģistrēts ar Nr. **8070 TP 169745**
2017.gada 21.decembrī

SIA "Mēriecības Datu Centrs" Līmbažu iela 9-486, Rīga, LV-1005
Tālrunis: +371 67498833 Faksa: +371 67387483 e-pasts: infodati@mcd.lv www.mcd.lv www.topografija.lv

MDC Detāli izveidoti pašvaldības ADTI datu bāzē.
Uzņēmējums reģistrēts ar Nr. **8070 DP 154935**
2018.gada 31.augustā

SIA "Mēriecības Datu Centrs" Līmbažu iela 9-486, Rīga, LV-1005
Tālrunis: +371 67498833 Faksa: +371 67387483 e-pasts: infodati@mcd.lv www.mcd.lv www.topografija.lv

PROJEKTS:
DETĀLPLĀNOJUMS NEKUSTAMAJAM ĪPAŠUMAM "ORES",
VALDLAUCOS, ĶEKAVAS PAGASTĀ, ĶEKAVAS NOVADĀ

PASŪTĪTĀJS:
SIA "GREEN PARKS"

IZSTRĀDĀTĀJS:
REĢIONĀLIE PROJEKTI
SIA "Reģionālie projekti" Pilsdrabas iela 23b-201
Rīga, LV-1045
Tālrunis: +371 67320809
Ieja: Rīga, LV

Projekta vadītājs	T. Sīgla	Datums	Pasūtīts
Ģeodēzijas datu izstrādātāja	I.Narbutis		

INŽINIERKOMUNIKĀCIJU PLĀNS
MĒROGS 1:500
LAPA 3
LAPAS 5

TOPOGRĀFISKA PLĀNA PĒRĪŠMĒS:
1. Uzņēmējuma veikts 20.11.2017.gada
2. LKS-82 TM koordinātu sistēma, mēroga koeficients 0,99901
3. Latvijas normālo augstumu sistēma (LAS-2000,5).
4. Uzņēmējuma izmantota Latvijas GP bāzes stacijas un virsmas dati ar šādu precizitāti:
5. Objektu plāms - 0,25m.
6. Plāms - 0,25m.
7. Plāms - 0,25m.
8. Topogrāfiskie apzīmējumi ir atbilstoši atbilstošajam MK noteikumu Nr.281 1.pielikuma.