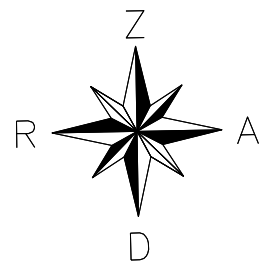


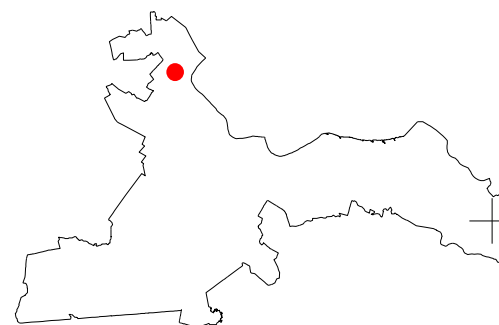
TERITORIJAS PAŠREIZĒJĀ IZMANTOŠANA

M 1:1000



X=3034000.000
Y=5105000.000

IZVIETOJUMA SHĒMA



APZĪMĒJUMI	NOSAUKUMS
— · — · — ·	LOKĀLPLĀNOJUMA ROBEŽA
— — — —	ZEMES VIENĪBAS ROBEŽA
— · — · — ·	PAŠVALDĪBAS PROJEKTĒTĀ SARKANĀ LĪNIJA
NAUDĪTES IELA 2	ZEMES VIENĪBAS ADRESE
8070 007 1336	ZEMES VIENĪBAS KADASTRA APZĪMĒJUMS
0,8359 HA	ZEMES VIENĪBAS PLATĪBA
■	PLĀVA
AIZSARGJOSLAS UN APGRŪTINĀJUMI	
VIDES UN DABAS RESURSU AIZSARDZĪBAS AIZSARGJOSLAS	
VISA TERITORIJA	1. ĶĪMISKĀS AIZSARGJOSLAS TERITORIJA AP PAZEMES ŪDENS ŅEMŠANAS VIETU (7311090900)
EKSPLUATĀCIJAS AIZSARGJOSLAS	
— · — · — ·	2. AIZSARGJOSLAS GAR ELEKTRISKO TĪKLU GAISVADU LĪNIJĀM (7312050601)
— · — · — ·	3. AIZSARGJOSLAS AP GĀZES VADIEM (7312080101)
— · — · — ·	4. AIZSARGJOSLAS TERITORIJA GAR VALSTS GALVENAJIEM AUTOCEĻIEM / BŪVNICĪBAS IEROBEŽOJUMU TERITORIJA, KAS NOTEIKTA TERITORIJAS ATTĪSTĪBAS PLĀNOŠANAS DOKUMENTĀ (7312030301, 7313090100)
ATĻAUTĀ IZMANTOŠANA	
JDzD1	JAUKTAS DZĪVOJAMĀS UN DARĪJUMU APBŪVES TERITORIJA
TL	SATIKSMEŠ INFRASTRUKTŪRAS OBJEKTU TERITORIJA

PIEZĪMES:

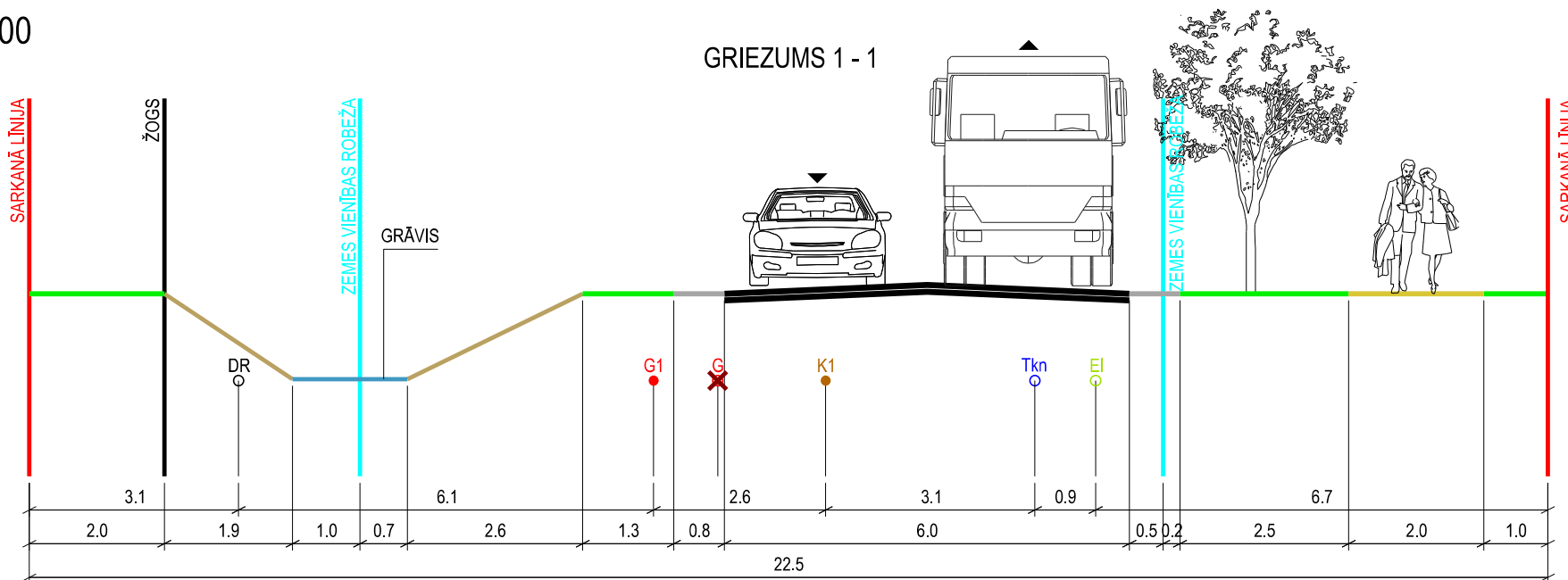
- LOKĀLPLĀNOJUMA TERITORIJĀ IZMANTOTĀ TOPOGRĀFISKĀ INFORMĀCIJA:
- LKS-92 TM KOORDINĀTU SISTĒMA, MĒROGA KOEFICIENTS - 0.999601.
- LATVIJAS NORMĀLO AUGSTUMU SISTĒMA (LAS 2000,5)
- UZMĒRĪŠANA VEIKTA 2017. GADA 7. SEPTEMBRĪ, PLATĪBA 1.65 HA.
- TOPOGRĀFISKIE APZĪMĒJUMI IR ATTĒLOTI ATBILSTOŠI MINISTRU KABINETA NOTEIKUMU NR. 281 1. PIELIKUMAM.
- TOPOGRĀFISKĀ PLĀNA MĒROGA PRECIZITĀTE 1 : 500.
- UZMĒRĪŠANĀ IZMANTOTA LATPOS GP BĀZES STACIJA "OJAR" RTK REŽĪMĀ UN IERĪKOTI / NOTEIKTI ATBALSTPUNKTI:

NR.	X	Y	H
GP	303388.591	510593.296	10.210
GP	303340.799	510552.449	10.546
GP	303326.662	510493.503	10.499

Projekta vadītājs	M. Blūma	2017	Pasūtītājs	LOKĀLPLĀNOJUMS - teritorijai Naudītes ielā 2, Katlakalnā, Ķekavas pagastā, Ķekavas novadā	<p>Gertrūdes iela 47-3 Rīga, LV-1011, tālr.80008100 e-pasts: metrum@metrum.lv</p>		
Kartogrāfs	S. Grase	2017				Pasūtītājs	SIA "4G Property"
Kartogrāfiskā pamatne - augstas detalizācijas topogrāfiskā plāna pamatne (uzm. SIA "Delta kompānija"), 2017. gada 7. septembrī; LAS-2000,5 augst. sistēma; LKS - 92 koordinātu sistēma, mēroga koef. 0,999601)			Līguma nr.	90-17-00019			
			Lapas nosaukums	TERITORIJAS PAŠREIZĒJĀ IZMANTOŠANA	Mērogs	Lapa	Lapu skaits
					M 1 : 1000	1	4

NAUDĪTES IELAS ŠĶĒRSPROFILS

M 1:100



APZĪMĒJUMI:

- PLĀNOTĀ BRAUKTUVE
- PLĀNOTĀ IETVE
- PLĀNOTAIS GRANTS SEGUMS
- IELA SARKANAJĀS LĪNIJĀS
- ESOŠS ŽOGS
- ZEMES VIENĪBAS ROBEŽA
- PLĀNOTĀ APZAĻUMOTĀ TERITORIJA
- Tkn ○ ESOŠĀ SAKARU KABEĻU KANALIZĀCIJA
- G ✗ ESOŠS PĀRVŪVĒJAMS GĀZES VADS
- G1 ● PLĀNOTAIS GĀZES VADS
- EI ○ ESOŠS 20 KV ELEKTRĪBAS KABELIS
- DR ○ ESOŠĀ DRENA`
- K1 ● PLĀNOTĀ SAIMNIECISKĀ KANALIZĀCIJA

Projekta vadītājs	M. Blūma	2017	Pasūtītājs	LOKĀLPLĀNOJUMS - teritorijai Naudītes ielā 2, Katlakalnā, Ķekavas pagastā, Ķekavas novadā	METRUM	Ģertrūdes iela 47-3 Rīga, LV-1011, tālr.80008100 e-pasts: metrum@metrum.lv		
Kartogrāfs	S. Grase	2017						
Kartogrāfiskā pamatne - augstas detalizācijas topogrāfiskā plāna pamatne (uzm. SIA "Delta kompānija"), 2017. gada 7. septembrī); LAS-2000,5 augst. sistēma; LKS - 92 koordinātu sistēma, mēroga koef. 0,999601)			Līguma nr.	90-17-00019				
			Lapas nosaukums	NAUDĪTES IELAS ŠĶĒRSPROFILS		Mērogs	Lapa	Lapu skaits
				M 1 : 100	4	4		