


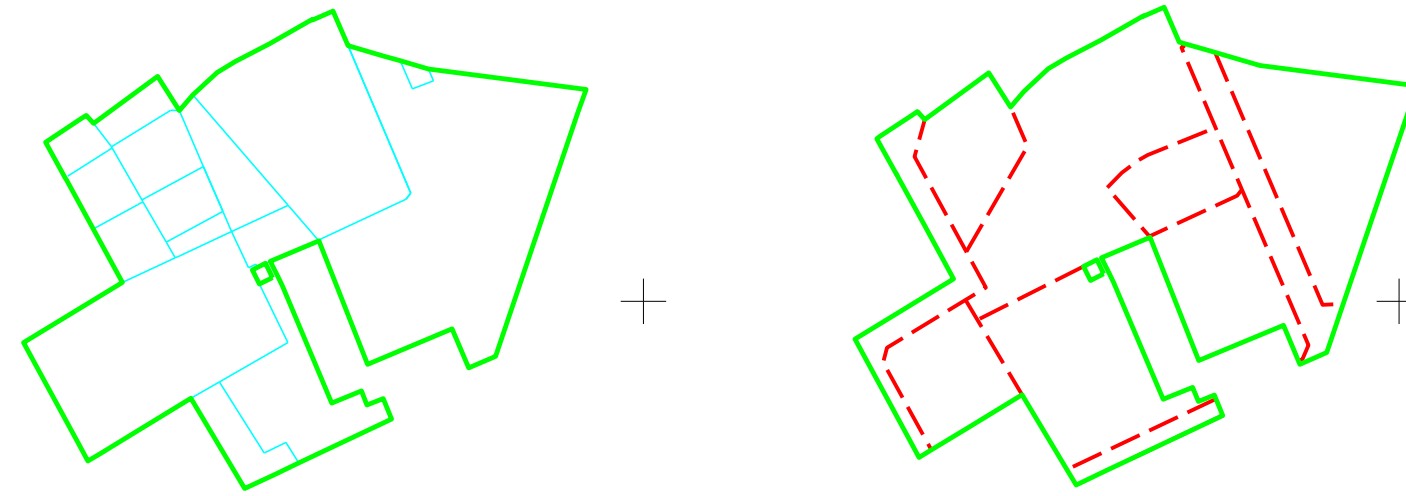
ZEMES IERĪCĪBAS PROJEKTA PRIEKŠLIKUMS

M 1:1000



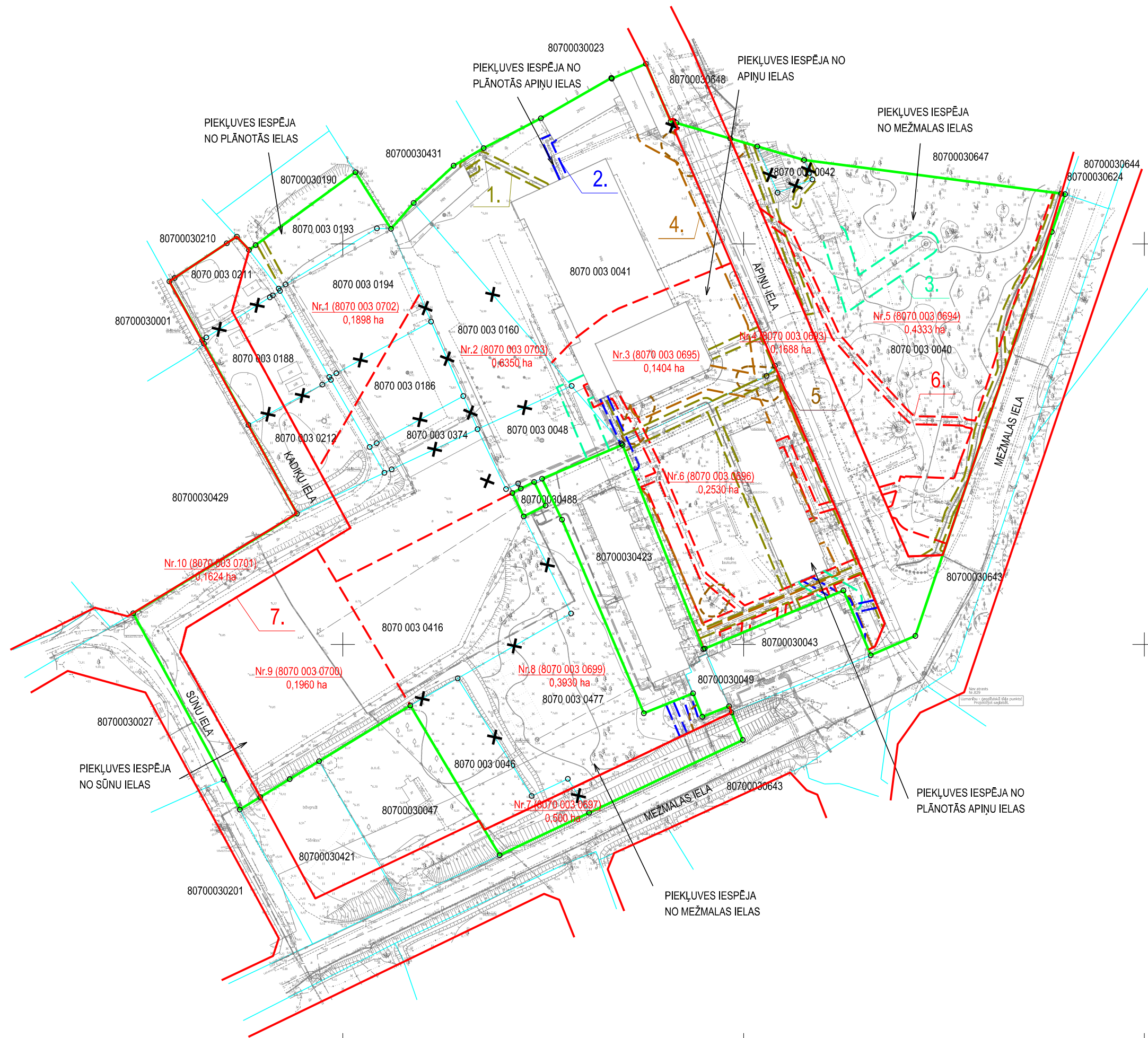
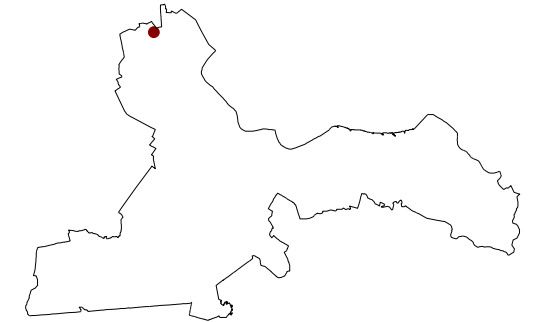
PROJEKTĒTĀS TERITORIJAS SHĒMA PIRMS LOKĀLPLĀNOJUMA APSTIPRINĀŠANAS

PROJEKTĒTĀS TERITORIJAS SHĒMA PĒC LOKĀLPLĀNOJUMA APSTIPRINĀŠANAS



APZĪMĒJUMI	NOSAUKUMS
	LOKĀLPLĀNOJUMA ROBEŽA
	ESOŠĀS ZEMES VIENĪBAS ROBEŽA AR ROBEŽPUNKTU
8070 003 0211	ESOŠĀS ZEMES VIENĪBAS KADASTRA APZĪMĒJUMS
	LIKVIDĒJAMA ZEMES VIENĪBAS ROBEŽA
	PLĀNOTĀ ZEMES VIENĪBAS ROBEŽA
	IELA SARKANAJĀS LĪNIJĀS
Nr.1 (8070 003 0702)	PLĀNOTĀS ZEMES VIENĪBAS NUMURS (KADASTRA APZĪMĒJUMS)
0,1898 ha	PLĀNOTĀS ZEMES VIENĪBAS PLATĪBA
AIZSARGJOSLAS UN APGRŪTINĀJUMI	
EKSPLUATĀCIJAS AIZSARGJOSLAS	
	1. AIZSARGJOSLAS GAR ELEKTRISKO TĪKLU KABEĻU LĪNIJĀM (KODS 7312050201)
	2. AIZSARGJOSLAS GAR ELEKTRONISKO SAKARU TĪKLU KABEĻU LĪNIJĀM UN KABEĻU KANALIZĀCIJU (7312040100)
	3. AIZSARGJOSLAS GAR ŪDENSVADIEM (KODS 7312010102)
	4. AIZSARGJOSLAS GAR KANALIZĀCIJAS TĪKLIEM (7312010300)
	5. AIZSARGJOSLAS GAR LIETUS KANALIZĀCIJAS TĪKLIEM (7312010300)
	6. AIZSARGJOSLAS AP GĀZES VADIEM (7312080102, 7312080103)
	7. AIZSARGJOSLAS TERITORIJĀS GAR IELU VAI CEĻU SARKANĀ LĪNIJĀ (7312030100)

IZVIETOJUMA SHĒMA



Esošās zemes vienības		
Nr.p.k.	Kadastra apzīmējums	Platība
1.	8070 003 0211	0,0370 ha
2.	8070 003 0188	0,0577 ha
3.	8070 003 0212	0,0617 ha
4.	8070 003 0193	0,0437 ha
5.	8070 003 0194	0,0795 ha
6.	8070 003 0186	0,0560 ha
7.	8070 003 0374	0,0214 ha
8.	8070 003 0416	0,5299 ha
9.	8070 003 0046	0,0722 ha
10.	8070 003 0477	0,2053 ha
11.	8070 003 0048	0,0511 ha
12.	8070 003 0160	0,0961 ha
13.	8070 003 0041	0,4547 ha
14.	8070 003 0042	0,0083 ha
15.	8070 003 0040	0,8471 ha

kopā: 2,6217 ha

PROJEKTĒTĀS ZEMES VIENĪBAS UN APGRŪTINĀJUMI					
Projektētās zemes vienības			Apgrūtinājumi		
Nr.p.k.	Kadastra apzīmējums	Platības no esošajām zemes vienībām	Platība	Kārtas Nr.	Klasifikācijas kods
1.	8070 003 0702	8070 003 0211 - 0,0095 ha; 8070 003 0188 - 0,0333 ha; 8070 003 0212 - 0,0188 ha; 8070 003 0193 - 0,0437 ha; 8070 003 0194 - 0,0753 ha; 8070 003 0186 - 0,0092 ha	0,1898 ha	1.	7312050201
2.	8070 003 0703	8070 003 0194 - 0,0042 ha; 8070 003 0186 - 0,0468 ha; 8070 003 0212 - 0,0174 ha; 8070 003 0374 - 0,0214 ha; 8070 003 0416 - 0,0835 ha; 8070 003 0046 - 0,0511 ha; 8070 003 0160 - 0,0961 ha; 8070 003 0041 - 0,3145 ha	0,6350 ha	1., 2., 3., 4., 5.	7312050201, 7312040100, 7312010102, 7312010300, 7312010300
3.	8070 003 0695	8070 003 0041 - 0,1404 ha	0,1404 ha	1., 2., 3., 4., 5.	7312050201, 7312040100, 7312010102, 7312010300, 7312010300
4.	8070 003 0693	8070 003 0040 - 0,1688 ha	0,1688 ha	7.	7312030100
5.	8070 003 0694	8070 003 0040 - 0,4333 ha	0,4333 ha	1., 3., 5., 6.	7312050201, 7312010102, 7312010300, 7312080102, 7312080103
6.	8070 003 0696	8070 003 0040 - 0,2530 ha	0,2530 ha	1., 2., 3., 4., 5., 6.	7312050201, 7312040100, 7312010102, 7312010300, 7312080102
7.	8070 003 0697	8070 003 0046 - 0,0162 ha; 8070 003 0477 - 0,0318 ha	0,0500 ha	7.	7312030100
8.	8070 003 0699	8070 003 0416 - 0,1655 ha; 8070 003 0046 - 0,0540 ha; 8070 003 0477 - 0,1735 ha	0,3930 ha	-	-
9.	8070 003 0700	8070 003 0416 - 0,1960 ha	0,1960 ha	-	-
10.	8070 003 0701	8070 003 0211 - 0,0275 ha; 8070 003 0188 - 0,0245 ha; 8070 003 0212 - 0,0295 ha; 8070 003 0416 - 0,0849 ha	0,1624 ha	7.	7312030100

kopā: 2,6217 ha

- PIEZĪMES:**
- LOKĀLPLĀNOJUMA TERITORIJĀ IZMANTOTĀ TOPOGRĀFISKĀ INFORMĀCIJA:
 - LKS-92 TM KOORDINĀTU SISTĒMA, MĒROGA KOEFICIENTS - 0,999601.
 - LATVIJAS NORMĀLO AUGSTUMU SISTĒMA (LAS 2000,5)
 - UZMĒRĪŠANA VEIKTA NO 2019. GADA 4. LĪDZ 5. JŪNIJAM, PLATĪBA 3,66 HA.
 - TOPOGRĀFISKIE APZĪMĒJUMI IR ATTĒLOTI ATBILSTOŠI MINISTRU KABINETA NOTEIKUMU NR. 261 1. PIELIKUMAM.
 - TOPOGRĀFISKĀ PLĀNA MĒROGA PRECĪZITĀTE 1 : 500.
 - UZMĒRĪŠANĀ IZMANTOTA LATPOS GP BĀZES STACIJA "OJĀR" RTK REŽĪMĀ UN IERĪKOTI / NOTEIKTI ATBALSTPUNKTI:

NR.	X	Y	H
GP 1001	305567,164	508510,941	9,19
GP 1005	305573,287	508409,145	8,85



Projekta vadītājs	M. Kalvāne	2019	Pasūtītājs	LOKĀLPLĀNOJUMS - teritorijai Krustkalnos Ķekavas novadā	METRUM Ģeogrāfijas iela 47-3 Rīga, LV-1011, tālr.80008100 e-pasts: metrum@metrum.lv
Kartogrāfs	S. Grase	2019			
Kartogrāfiskā pamatne - augstas detalizācijas topogrāfiskā plāna pamatne (uzm. SIA "METRUM"), no 2019. gada 4. līdz 5. jūnijam); LAS-2000,5 augst. sistēma; LKS - 92 koordinātu sistēma, mēroga koef. 0,999601)	Pasūtītājs	Līguma nr.	90-19-00012	ZEMES IERĪCĪBAS PROJEKTA PRIEKŠLIKUMS	Mērogs
					Lapa
					Lapu skaits
					M 1 : 1000
					6
					9