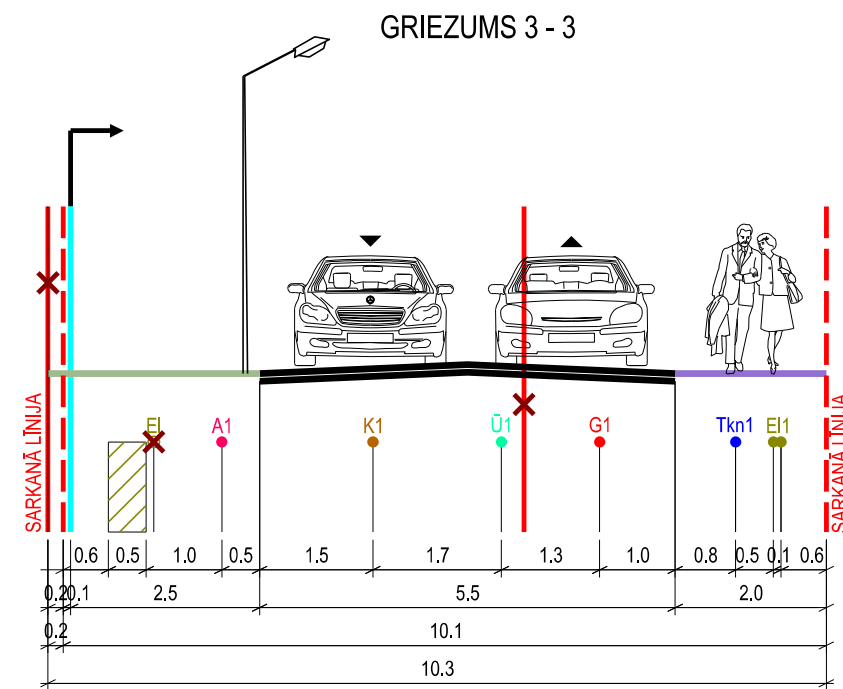
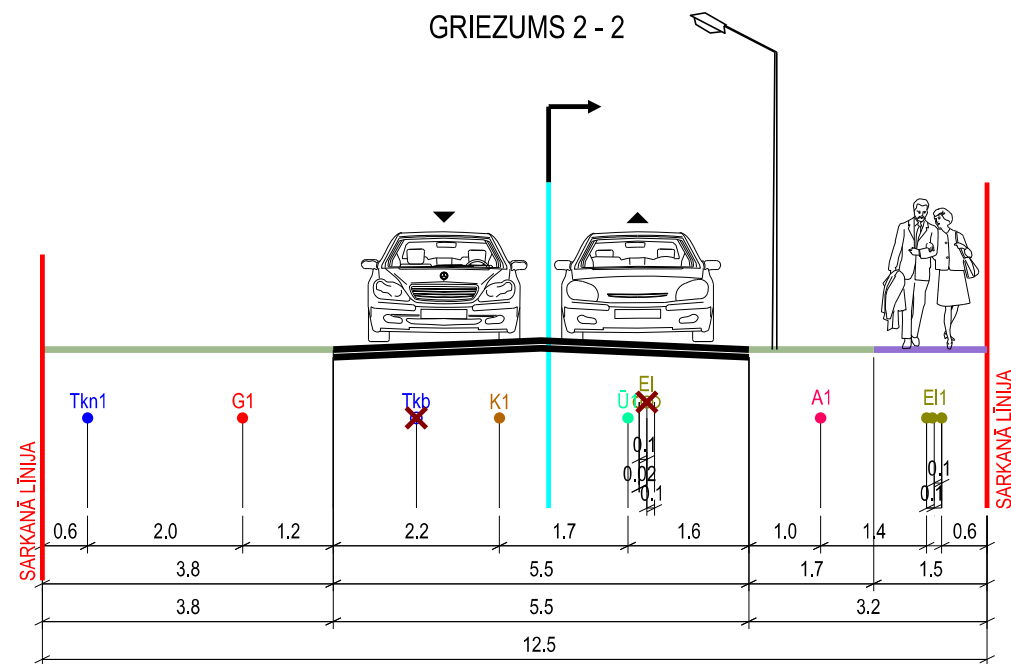


SŪNU IELAS UN PLĀNOTĀS IELAS ŠĶĒRSPROFILI

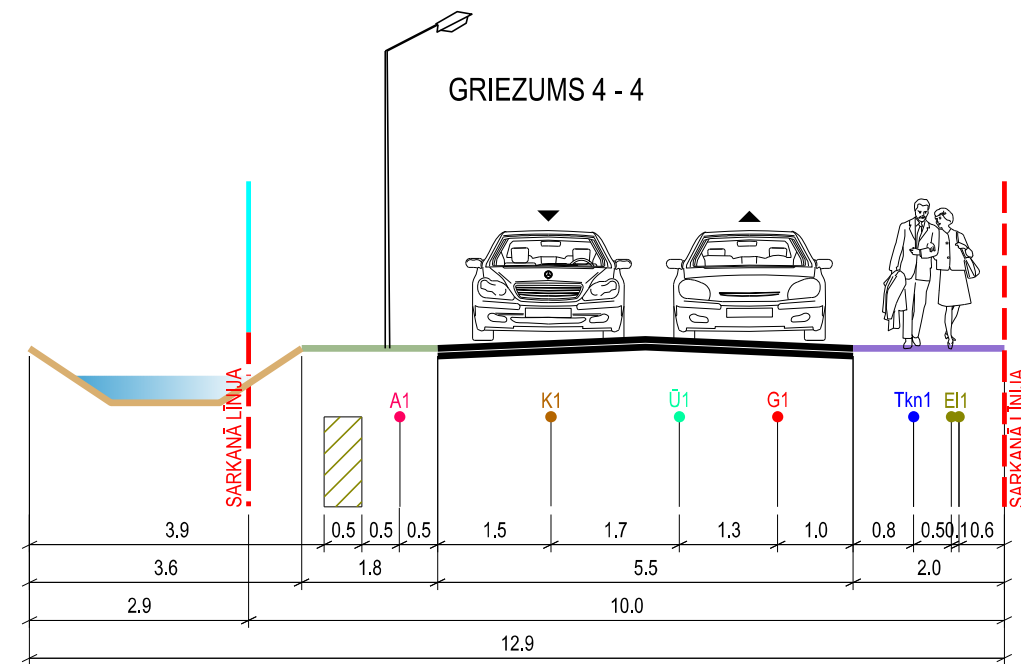


APZĪMĒJUMI:

- PLĀNOTĀ BRAUKTUVE
- PLĀNOTĀ IETVE
- IELAS APSTĀDĪJUMU JOSLA
- ZEMES VIENĪBAS ROBEŽA
- IELA SARKANAJĀS LĪNIJĀS
- ESOŠA, LIKVIDĒJAMA SARKANĀ LĪNIJA
- PLĀNOTĀ SARKANĀ LĪNIJA
- NOGĀZE
- ŪDENS
- LOKĀLPLĀNOJUMA ROBEŽA
- A1 ● PLĀNOTAIS APGAISMES KABELIS
- EI1 ● PLĀNOTAIS 0,4 kV ELEKTRĪBAS KABELIS
- K1 ● PLĀNOTAIS SAIMNIECISKĀS KANALIZĀCIJAS VADS
- Ū1 ● PLĀNOTAIS ŪDENS VADS
- Tkn1 ● PLĀNOTĀ SAKARU KABEĻU KANALIZĀCIJA
- G1 ● PLĀNOTAIS GĀZES VADS
- PLĀNOTĀ 0,4 kV ELEKTRĪBAS KABEĻU ZONA
- EI1 ✗ ESOŠS PĀRVIETOJAMS / LIKVIDĒJAMS 0,4 kV
- Tkb ✗ ESOŠS PĀRVIETOJAMS ELEKTRONISKO SAKARU KABELIS

PIEZĪMES:

- IZSTRĀDĀJOT BŪVNICĪBAS IECERES DOKUMENTĀCIJU, PIEĻAUJAMAS IZMAIŅAS ŠĶĒRSPROFILĀ. VEICOT IZMAIŅAS, NEPIECIEŠAMS IESNIEGT SASKAŅOŠANAI JAUNU IELAS ŠĶĒRSPROFILU AR IZMAIŅĀM.
- LOKĀLPLĀNOJUMĀ PAREDZĒTĀ ESOŠO GRĀVJU LIKVIDĒŠANA VAI PĀRBŪVE VEICAMA SASKAŅĀ AR MELIORĀCIJAS SISTĒMAS PĀRBŪVES PROJEKTU, KAS IZSTRĀDĀJAMS PIRMS VAI VIENLAICĪGI AR PLĀNOTO INŽENIERKOMUNIKĀCIJU PĀRBŪVES VAI IZBŪVES PROJEKTĒŠANU.
- SŪNU IELĀ PLĀNOTO INŽENIERKOMUNIKĀCIJU IZBŪVE VAI PĀRBŪVE REALIZĒJAMA ATBILSTOŠI NOTEIKTĀ KĀRTĪBĀ IZSTRĀDĀTAI BŪVNICĪBAS DOKUMENTĀCIJAI, TO SASKAŅOJOT AR SŪNU IELAS ĪPAŠNIEKIEM.



Projekta vadītājs	M. Kalvāne	2019	Pasūtītājs	LOKĀLPLĀNOJUMS - teritorijai Krustkalnos Ķekavas novadā	 Gertrūdes iela 47-3 Rīga, LV-1011, tālr.80008100 e-pasts: metrum@metrum.lv
Kartogrāfs	S. Grase	2019	Pasūtītājs	SIA "ELKO"	
Kartogrāfiskā pamatne - augstas detalizācijas topogrāfiskā plāna pamatne (uzm. SIA "METRUM"), no 2019. gada 4. līdz 5. jūnijam); LAS-2000,5 augst. sistēma; LKS - 92 koordinātu sistēma, mēroga koef. 0,999601)			Līguma nr.	90-19-00012	Mērogs Lapa Lapu skaits M 1 : 100 8 9
			Lapas nosaukums	SŪNU IELAS UN PLĀNOTĀS IELAS ŠĶĒRSPROFILI	