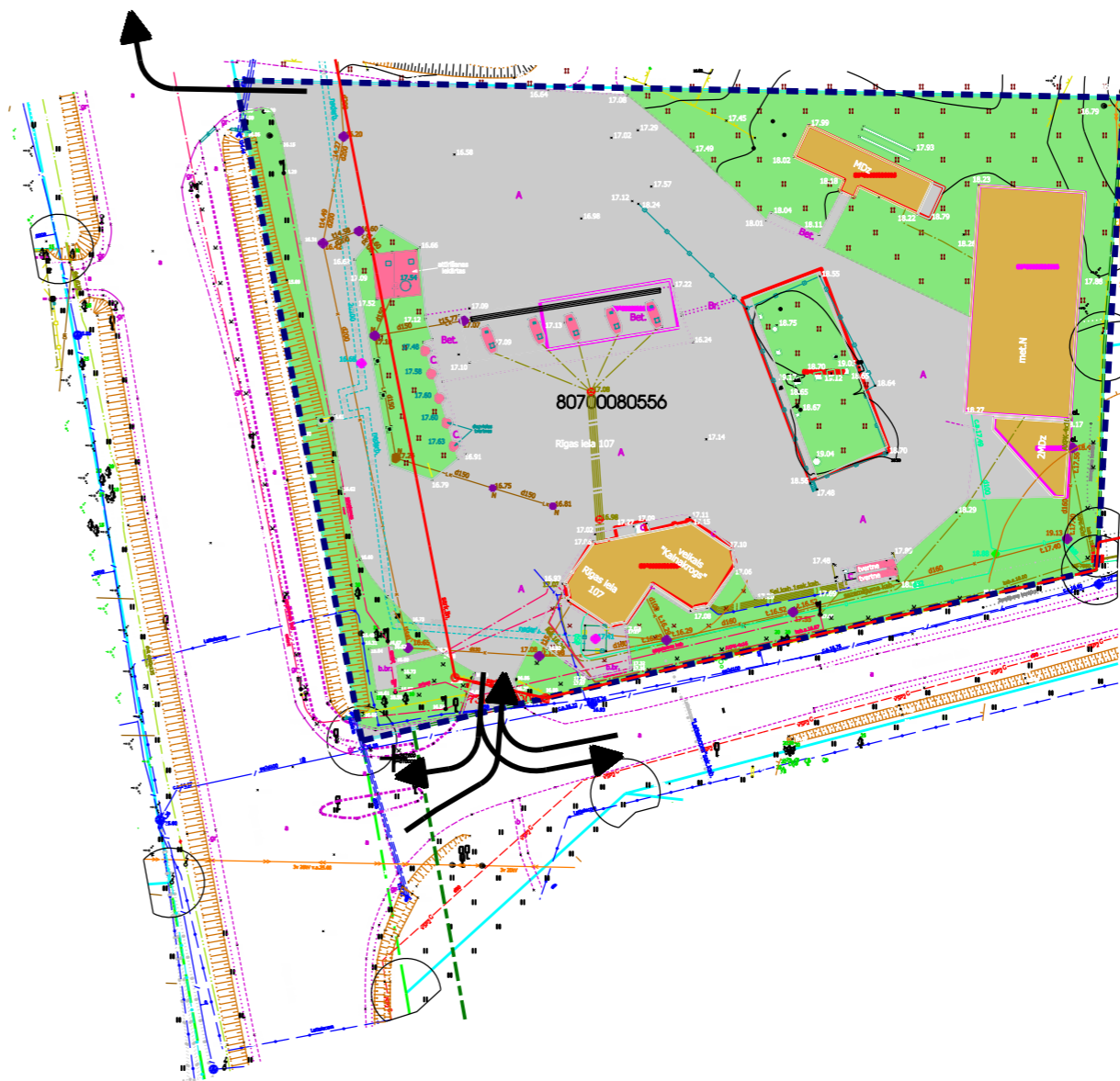
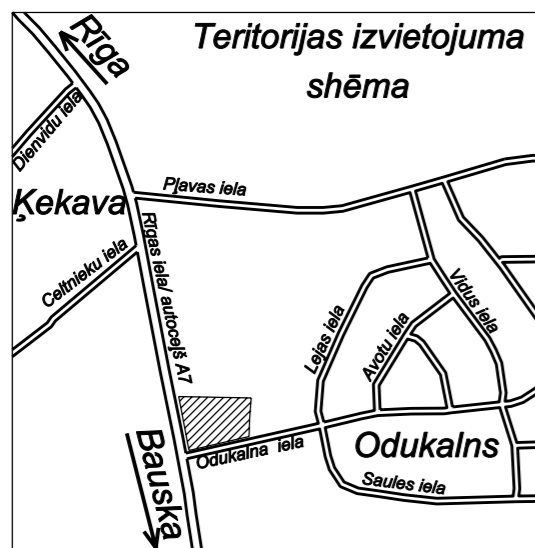
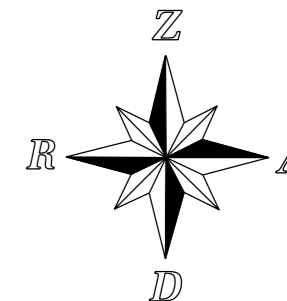


# TERITORIJAS ESOŠĀ IZMANTOŠANA



## APZĪMĒJUMI:

	Lokālpārplānojuma teritorija
	Ciema robeža
	Būves
	Brauktuves, laukumi, ietves
	Zaļā zona
	Degvielas uzpildes stacijas aprīkojuma iekārtas
	Sarkanā līnija (ekspluatācijas aizsargjoslas teritorija gar ielu vai ceļu)
	Ūdensvads
	Sadzīves kanalizācijas paštesces cauruļvads
	Lietus kanalizācijas paštesces cauruļvads
	0.4 kV zemsprieguma elektrolinija
	6-20 kV vidsprieguma elektrolinija
	Elektronisko sakaru kabelis
	Apgaismes kabelis
	Pazemes siltumtrase (nedarbojoša)
	Transporta kustības virzieni

Mērogs 1:1000



Lokālpārplānojuma 1. redakcija nodota publiskajai apspriešanai ar 2016. gada 28. janvāra Ķekavas novada domes lēmumu 2.§ 3. "Par lokālpārplānojuma teritorijas plānojuma grozījumiem nekustamajā īpašumā Rīgas iela 107, Ķekavā, Ķekavas pagastā, Ķekavas novadā nodošanu publiskajai apspriešanai un atzinumu saņemšanai" (protokols Nr.4.)

Ķekavas novada domes priekšsēdētājs:  
A. Damīcs \_\_\_\_\_  
2016. gada \_\_\_\_\_

## TERITORIJAS ESOŠĀ IZMANTOŠANA

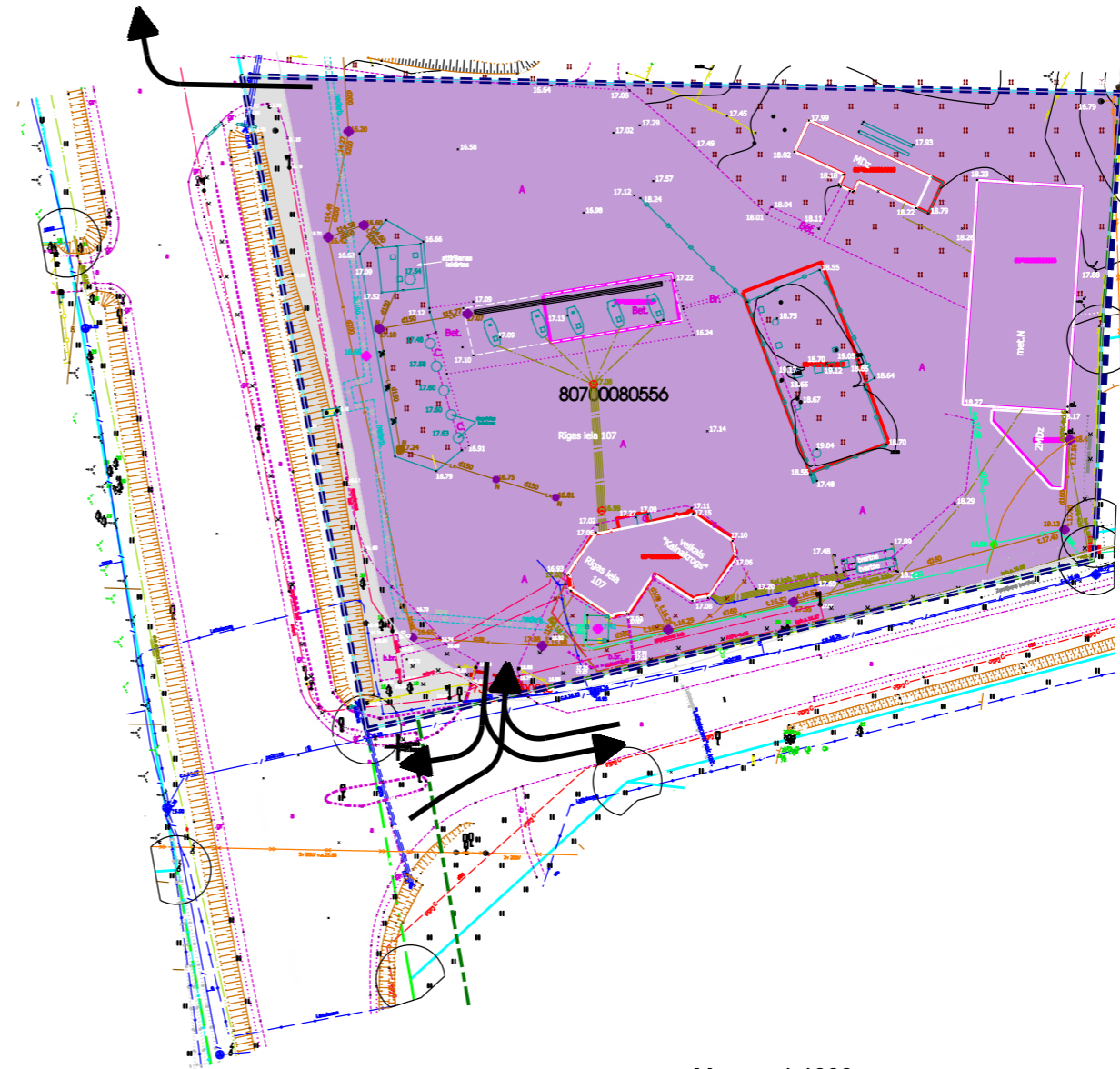

Lokālpārplānojums teritorijas plānojuma grozījumiem nekustamajā īpašumā Rīgas iela 107, Ķekavā, Ķekavas pagastā, Ķekavas novadā

Ķekavas novada domes priekšsēdētājs:		A. Damīcs
Izstrādes vadītājs	Telpiskās plānošanas daļes vadītājs J. Krīžanovskis	
Izstrādātājs	Teritorijas plānotājs L. Sēja	
1. LAPA NO 3	M 1:1000	1mm kartē atbilst 1.0 m dabā

### PIEZĪMES:

- Izmantota topogrāfiskā karte mērogā 1:10 000, Latvijas Ģeotelpiskās Informācijas aģentūra, 2009.gads.
- Izmantoti Valsts zemes dienesta kadastra informācijas dati.
- Latvijas ģeodēziskā koordinātu sistēma LKS-92 TM.
- Mēroga koeficients 0.9996.


# FUNKCIONĀLAIS ZONĒJUMS



## APZĪMĒJUMI:

	Lokālpārplānojuma teritorija
	Ciema robeža
	Rūpnieciskās apbūves teritorija (R1)
	Satiksmes infrastruktūras objektu teritorija (TL) (paliek līdz šim noteiktajā teritorijā)
	Ūdensvads
	Sadzīves kanalizācijas paštesces cauruļvads
	Lietus kanalizācijas paštesces cauruļvads
	0.4 kV zemsprieguma elektrolīnija
	6-20 kV vidsprieguma elektrolīnija
	Elektronisko sakaru kabelis
	Apgaismes kabelis
	Pazemes siltumtrase (nedarbojoša)
	Transporta kustības virzieni

Mērogs 1:1000



Lokālpārplānojuma 1. redakcija nodota publiskajai apspriešanai ar 2016. gada 28. janvāra Ķekavas novada domes lēmumu 2.§ 3. "Par lokālpārplānojuma teritorijas plānojuma grozījumiem nekustamajā īpašumā Rīgas iela 107, Ķekavā, Ķekavas pagastā, Ķekavas novadā nodošanu publiskajai apspriešanai un atzinumu saņemšanai" (protokols Nr.4.)

Ķekavas novada domes priekšsēdētājs:  
A. Damīcs \_\_\_\_\_  
2016. gada \_\_\_\_\_

## FUNKCIONĀLAIS ZONĒJUMS

Lokālpārplānojums teritorijas plānojuma grozījumiem nekustamajā īpašumā Rīgas iela 107, Ķekavā, Ķekavas pagastā, Ķekavas novadā

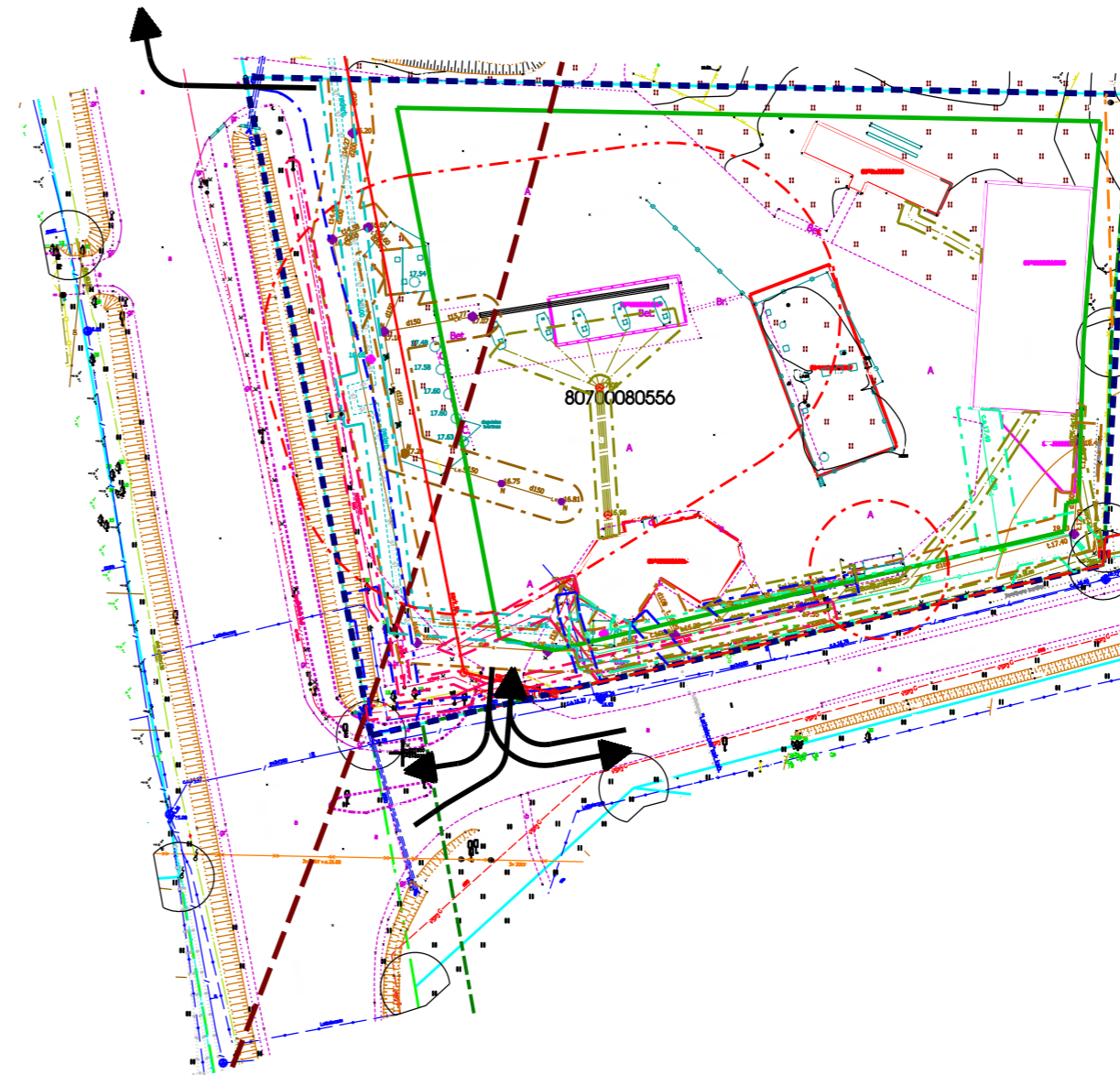
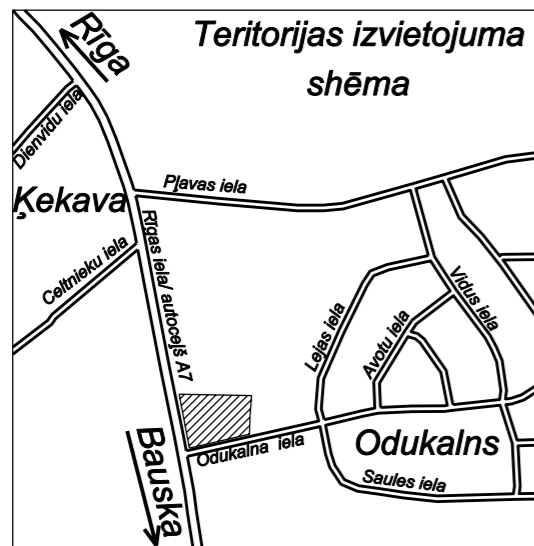
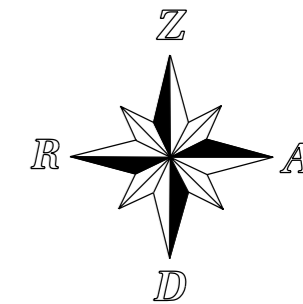
Ķekavas novada domes priekšsēdētājs:		A. Damīcs
Izstrādes vadītājs	Telpas pilnrošanas daļas vadītājs	
J. Krīžanovskis		
Izstrādāja	Teritorijas plānotāja	
L. Sēja		
2. LAPA NO 3	M 1:1000	1mm kartē atbilst 1.0 m dabā

## PIEZĪMES:

- Izmantota topogrāfiskā karte mērogā 1:10 000, Latvijas Ģeotelpiskās Informācijas aģentūra, 2009.gads.
- Izmantoti Valsts zemes dienesta kadastra informācijas dati.
- Latvijas ģeodēziskā koordinātu sistēma LKS- 92 TM.
- Mēroga koeficients 0.9996.

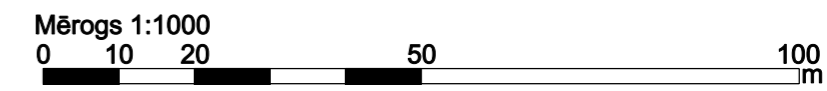


# AIZSARGJOSLAS UN APGRŪTINĀJUMI



## APZĪMĒJUMI:

	Lokālpilnošanas teritorija
	Ciema robeža
	Ūdensvads
	Sadzīves kanalizācijas pašteses cauruļvads
	Lietus kanalizācijas pašteses cauruļvads
	0.4 kV zemsprieguma elektrolīnija
	6-20 kV vidsprieguma elektrolīnija
	Elektronisko sakaru kabelis
	Apgaismes kabelis
	Pazemes siltumtrase (nedarbojoša)
	Sarkanā līnija (ekspluatācijas aizsargjoslas teritorija gar ielu vai ceļu)
	Būvlaide
	Ķīmiskā aizsargjosla ap ūdens ņemšanas vietām
	Ekspluatācijas aizsargjoslas teritorija ap ūdensvadu
	Ekspluatācijas aizsargjoslas teritorija gar pašteses kanalizācijas vadu
	Ekspluatācijas aizsargjoslas teritorija gar pašteses lietus kanalizācijas vadu
	Ekspluatācijas aizsargjoslas teritorija ap 0.4 kV zemsprieguma elektrolīniju
	Ekspluatācijas aizsargjoslas teritorija ap 6- 20 kV vidsprieguma elektrolīniju
	Ekspluatācijas aizsargjoslas teritorija ap elektronisko sakaru kabeli
	Ekspluatācijas aizsargjoslas teritorija ap apgaismes kabeli
	Ekspluatācijas aizsargjoslas teritorija gar pazemes siltumtrasi
	Ekspluatācijas aizsargjoslas teritorija gar atklātiem grāvjiem
	Drošības aizsargjosla ap degvielas uzpildes stacijām un degvielas uzpildes iekārtām
	Ceļa servitūta teritorija
	Transporta kustības virzieni



Lokālpilnošanas 1. redakcija nodota publiskajai apspriešanai ar 2016. gada 28. janvāra Ķekavas novada domes lēmumu 2.§ 3. "Par lokālpilnošanas teritorijas pilnošanas grozījumiem nekustamajā īpašumā Rīgas iela 107, Ķekavā, Ķekavas pagastā, Ķekavas novadā nodošanu publiskajai apspriešanai un atzinumu saņemšanai" (protokols Nr.4.)

Ķekavas novada domes priekšsēdētājs:  
 A. Damlcs \_\_\_\_\_  
 2016. gada \_\_\_\_\_

**PIEZĪMES:**  
 1. Izmantota topogrāfiskā karte mērogā 1:10 000, Latvijas Ģeotelpiskās Informācijas aģentūra, 2009.gads.  
 2. Izmantoti Valsts zemes dienesta kadastra informācijas dati.  
 3. Latvijas ģeodēziskā koordinātu sistēma LKS- 92 TM.  
 4. Mēroga koeficients 0.9996.

AIZSARGJOSLAS UN APGRŪTINĀJUMI			
Lokālpilnošanas teritorijas pilnošanas grozījumiem nekustamajā īpašumā Rīgas iela 107, Ķekavā, Ķekavas pagastā, Ķekavas novadā			
Ķekavas novada domes priekšsēdētājs:			A. Damlcs
Izstrādes vadītājs	Telpiskās plānošanas daļas vadītājs		
J. Krīžanovskis			
Izstrādāja	Teritorijas pilnošājs		
L. Sēja			
3. LAPA NO 3	M 1:1000	1mm kartē atbilst 1.0 m dabā	