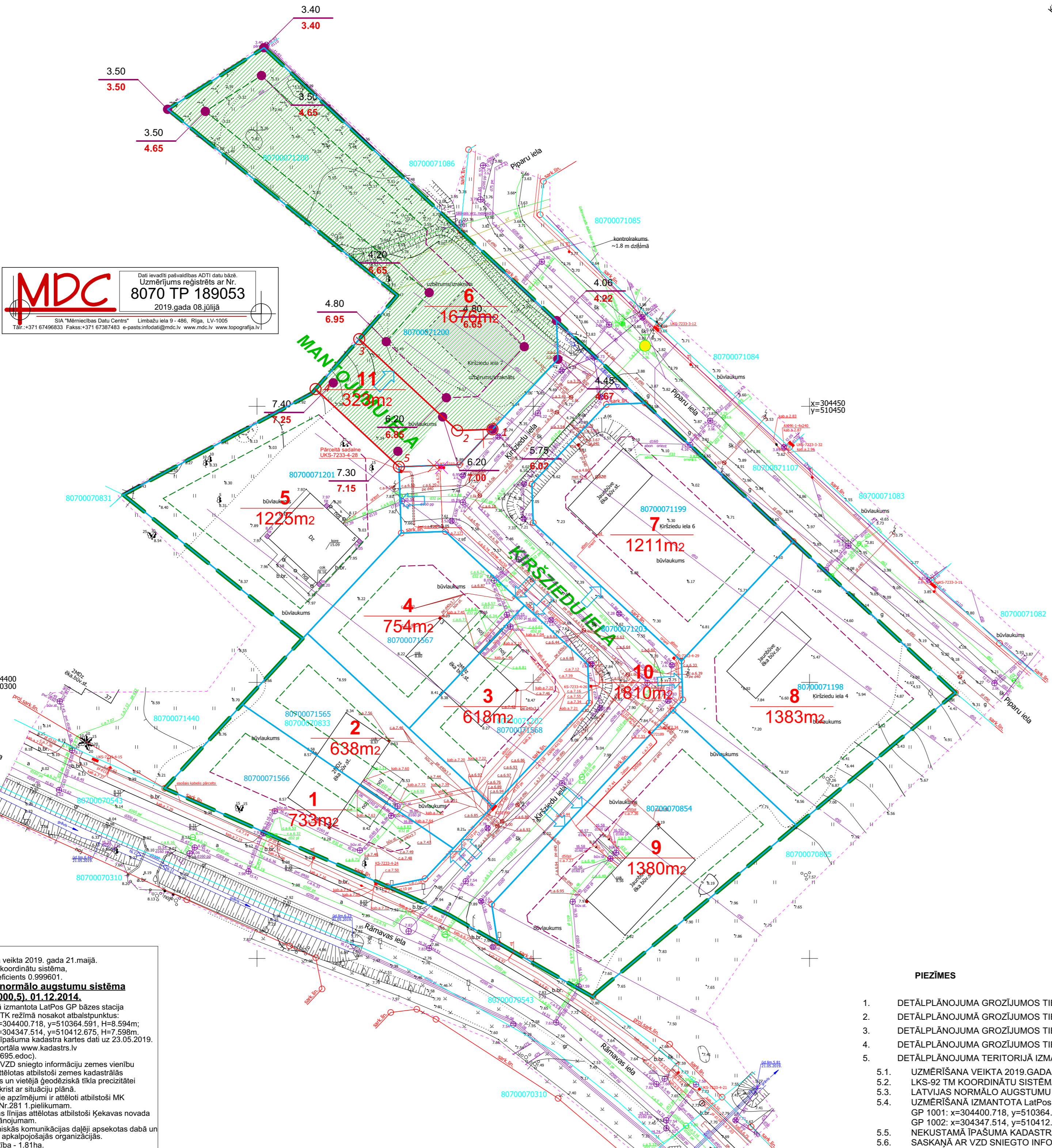
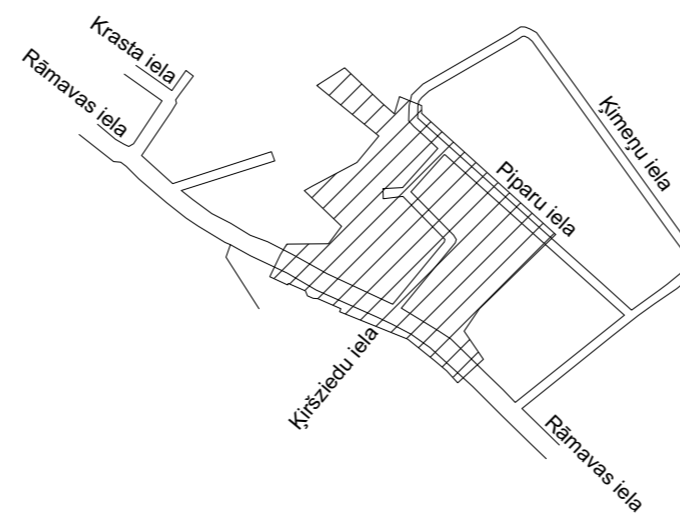


VERTIKĀLAIS PLĀNOJUMS

M 1:500

IZVIETOJUMA SHĒMA



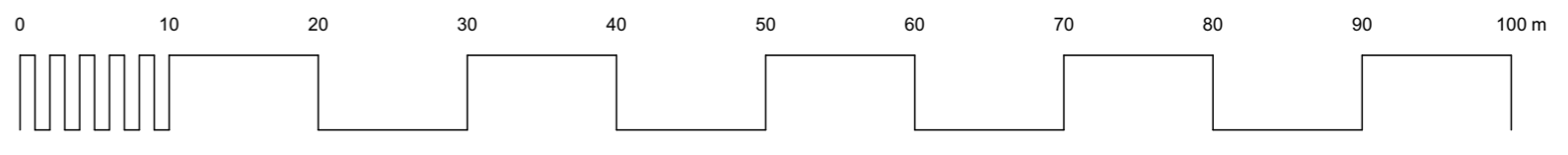
MDC Mērniecības Data Centrs
 8070 TP 189053
 2019. gada 08. jūlijs
 Tālrunis: +371 67496533, Faksa: +371 67307453, e-pasts: info@mcd.lv, www.mcd.lv, www.kopografija.lv

ESOŠĀS UN PROJEKTĒTĀS ZEMES VIENĪBAS				
Nr.p.k.	Esošā adrese	Atļautā izmantošana	Platība (m²)	NILM
1	KIRŠZIEDU IELA 1	Dz.M1	733	0600 vai 0601
2	KIRŠZIEDU IELA 1A	Dz.M1	638	0600 vai 0601
3	KIRŠZIEDU IELA 3	Dz.M1	618	0600 vai 0601
4	KIRŠZIEDU IELA 3A	Dz.M1	754	0600 vai 0601
5	KIRŠZIEDU IELA 5	Dz.M1	1225	0600 vai 0601
6	MANTOJUMU IELA 2	Dz.M1	1676	0600 vai 0601
7	KIRŠZIEDU IELA 6	Dz.M1	1211	0600 vai 0601
8	KIRŠZIEDU IELA 4	Dz.M1	1383	0600 vai 0601
9	KIRŠZIEDU IELA 2	Dz.M1	1380	0600 vai 0601
10	KIRŠZIEDU IELA	TL	1810	1101
11	MANTOJUMU IELA	TL	323	1101
Kopā:			11751	

Izpildot kadastrālo uzmērīšanu, zemes platības var tikt precizētas

KADASTRA APZĪMĒJUMS	ZEMES VIENĪBAS PLATĪBA
8070 007 1566	0.0733 ha
8070 007 1565	0.0638 ha
8070 007 1568	0.0618 ha
8070 007 1567	0.0754 ha
8070 007 1201	0.1225 ha
8070 007 1200	0.1999 ha
8070 007 1203	0.1810 ha
8070 007 1199	0.1211 ha
8070 007 1198	0.1383 ha
8070 007 0854	0.1380 ha
Kopā:	1.1751 ha

APZĪMĒJUMI	NOSAUKUMS
	DETĀLPLĀNOJUMA ROBEŽA
	ZEMESGABALA ROBEŽA
	ZEMES VIENĪBAS KADASTRA APZĪMĒJUMS
	PLĀNOTĀ ZEMES VIENĪBAS ROBEŽA
	LĪKVIDĒJAMĀ SARKANĀ LĪNIJA
	PĀRVIETOJAMĀ ELEKTRĪBAS SADALNE
	PLĀNOTĀS ZEMES VIENĪBAS NUMURS / PLATĪBA
	ORIENTĒJOŠĀ APBŪVE
	ESOŠĀ AUGSTUMA ATZĪME
	PLĀNOTĀ AUGSTUMA ATZĪME
	ESOŠS UGUNSDZĒSĪBAS HIDRANTS
	PIEBERAMĀ GRUNTS (PRECIZĒT TEHNISKAJĀ PROJEKTĀ)
	BŪVLAIDE
	APBŪVES LĪNIJA
	PLĀNOTĀ SARKANĀ LĪNIJA
	SARKANĀS LĪNIJAS PAGRIEZIENA PUNKTS
	ESOŠĀS SARKANĀS LĪNIJAS PAGRIEZIENA PUNKTS
	PLĀNOTĀ/ESOŠĀ IEBRAUKTUBE (PRECIZĒT TEHNISKAJĀ PROJEKTĀ)



PIEZĪMES:
 1. Uzmērīšana veikta 2019. gada 21.maijā.
 2. LKS-92 TM koordinātu sistēma, mēroga koeficients 0.999601.
 3. Latvijas normālo augstumu sistēma (LAS-2000.5). 01.12.2014.
 4. Uzmērīšanā izmantota LatPos GP bāzes stacija "OJĀRS", RTK režīmā nosakot atbalstpunktus: GP 1001: x=304400.718, y=510364.591, H=8.594m; GP 1002: x=304347.514, y=510412.675, H=7.598m.
 5. Nekustamā īpašuma kadastrālais kartes dati uz 23.05.2019. Dati iegūti portālā www.kadastrs.lv (datne 1950695.edoc).
 6. Saskaņā ar VZD sniegto informāciju zemes vienību robežas ir attēlotas atbilstoši zemes kadastrālās uzmērīšanas un vietējā ģeodēziskā tīkla precizitātei un var nesakrist ar situāciju plānā.
 7. Topogrāfiskie apzīmējumi ir attēloti atbilstoši MK noteikumu Nr.281 1 pielikumam.
 8. Ielu sarkanās līnijas attēlotas atbilstoši Ķekavas novada teritorijas plānojumam.
 9. Inženiertehniskās komunikācijas daļēji apsektas dabā un salīdzinātas ar apkārtējās vides organizāciju.
 10. Objektu platība - 1.81ha.

PIEZĪMES

- DETĀLPLĀNOJUMA GROZĪJUMOS TIEK IZMAINITĀS KIRŠZIEDU IELAS SARKANĀS LĪNIJAS.
- DETĀLPLĀNOJUMA GROZĪJUMOS TIEK IZMAINITĀ ZEMES GABALA AR KADASTRA NR. 8070 007 1200 ROBEŽA.
- DETĀLPLĀNOJUMA GROZĪJUMOS TIEK IZMAINITĀS ZEMES GABALU AR KADASTRA NR. 8070 007 1200 UN 8070 007 1201 BŪVLAIDES.
- DETĀLPLĀNOJUMA GROZĪJUMOS TIEK IZVEIDOTS JAUNS ZEMES GABALS NR.11 AR PLATĪBU 323 M2.
- DETĀLPLĀNOJUMA TERITORIJĀ IZMANTOTĀ TOPOGRĀFISKĀ INFORMĀCIJA:
 - UZMĒRĪŠANA VEIKTA 2019.GADA 21.MAIJĀ.
 - LKS-92 TM KOORDINĀTU SISTĒMA, MĒROGA KOEFICIENTS 0.999601.
 - LATVIJAS NORMĀLO AUGSTUMU SISTĒMA (LAS-2000.5).01.12.2014.
 - UZMĒRĪŠANĀ IZMANTOTA LATPOS GP BĀZES STACIJA "OJĀRS" RTK REŽĪMĀ NOSAKOT ATBALSTPUNKTUS: GP 1001: x=304400.718, y=510364.591, H=8.594m; GP 1002: x=304347.514, y=510412.675, H=7.598m.
 - NEKUSTAMĀ ĪPAŠUMA KADASTRA KARTES DATI UZ 11.08.2020.
 - SASKAŅĀ AR VZD SNiegto informāciju zemes robežas ir attēlotas atbilstoši zemes kadastrālās uzmērīšanas un vietējā ģeodēziskā tīkla precizitātei un var nesakrist ar situāciju plānā.
 - TOPOGRĀFISKIE APZĪMĒJUMI IR ATTĒLOTI ATBILSTOŠI MK NOTEIKUMU NR.281 1.PIELIKUMAM.
 - IELU SARKANĀS LĪNIJAS ATTĒLOTAS ATBILSTOŠI ĶEKAVAS NOVADA TERITORIJAS PLĀNOJUMAM.
 - INŽENIERTEHNISKĀS KOMUNIKĀCIJAS DAĻĒJI APSEKTAS DABĀ UN SALĪDZINĀTAS APKĀRPOJOŠĀJAS ORGANIZĀCIJĀS.
 - OBJEKTA PLATĪBA 1.81 HA.
 - TOPOGRĀFISKĀ PLĀNA MĒROGA PRECIZITĀTE 1:500.

Organizācija	Komunikācija	Paraksts	Datums	Uzvārds	Piezīmes
AS "Sadases tīkls"	elektroapgādes tīkls	e-pasts	04.06.2019.	R.Štārnis	Nr. PS-89122
AS "Čerņi"	gāzes apgādes tīkls	Paraksts	27.06.2019.	G.Graudiņš	Saskaņots
SIA "Tīr"	sankuru tīkls	e-pasts	03.07.2019.	A.Prudņevičs	Nr. PV-42714
VIA "Zemkopības resursu nodrošināšanas dienests"	meliorācijas tīkls	e-pasts	30.05.2019.	A.Ābele	Saskaņots
Ķekavas novada pašvaldība	ūdensapgādes un kanalizācijas tīkls	e-pasts	26.06.2019.	A.Dzenis	Saskaņots
SIA "Ķekavas nami"	ūdensapgādes un kanalizācijas tīkls	Paraksts	13.06.2019.	J.Firsts	Saskaņots

METO PRO
 SIA "METO PRO GROUP"
 Reģ.nr.40103909044
 Rāmava iela 20
 Rīga, LV-1002
 mob.26550004
 e-mail:info@metopro.lv

Paraksts	Amatsvārds	Datums	Objekta ID
	A.Štelis	21.05.2019.	MP003
	E.Ķiliņš	21.05.2019.	MP003

PASŪTĪTĀJS: IZSTRĀDES VADĪTĀJS: SERT.-Nr.1-00667 IZSTRĀDĀTĀJS: SERT.-Nr.1-00667 LĪGUMA/ARHĪVA NR.: 16-19-RPI	 A.GEDROVICS Tālrunis: +371 29228183 artis.gedrovics@inbox.lv Liepājas 31-1, Rīga, LV-1002	DETĀLPLĀNOJUMA GROZĪJUMI "KIRŠZIEDU", RĀMAVA, ĶEKAVAS PAGASTS, ĶEKAVAS NOVADS KADASTRA NR. 8070 007 0833; 8070 007 0854; 8070 007 1202; 8070 007 1198; 8070 007 1201; 8070 007 1199; 8070 007 1200; 8070 007 1203	LKS-92 TM m.k.0.999601 LAPU SKAITS 8
		PASŪTĪTĀJS: RASEJUMS: VERTIKĀLAIS PLĀNOJUMS	M 1:500 LAPA NR. 5