

ĶEKAVAS NOVADA LABIEKĀRTOŠANAS PLĀNS

I Sējums

Pašreizējās situācijas raksturojums un analīze

PASŪTĪTĀJS

Ķekavas novada dome

IZSTRĀDĀTĀJS

SIA "100 acorns" sadarbībā ar:

SIA "Landshape"

SIA "Grupa93"

SATURS

IEVADS	4
1 METODIKA	5
1.1 PIEEJAMO DATU IZPĒTE.....	6
1.2 APSEKOŠANA DABĀ	7
1.2.1 PUBLISKĀS ĀRTELPAS VĒRTĒJUMS	9
1.3 GRAFISKĀ MODELEŠANA	12
1.4 IEDZĪVOTĀJU APTAUJA	12
2 ESOSĀS SITUĀCIJAS IZPĒTE	13
2.1 KULTŪRVĒSTURISKO VĒRTĪBU APZINĀŠANA.....	15
2.2 SABIEDRISKĀ TRANSPORTA STRUKTŪRA.....	21
2.3 GĀJĒJU UN VELOBRAUCĒJU INFRASTRUKTŪRA	21
2.4 DABAS UN APSTĀDĪJUMU TERITORIJU STRUKTŪRA (T.SK. PUBLISKĀS APBŪVES PIEGULOŠĀ ZAĻĀ ZONA).....	23
2.5 ATPŪTAS VIETAS PIE ŪDENS.....	24
2.6 ROTAĻU UN AKTĪVĀS ATPŪTAS LAUKUMI.....	24
2.7 LIETIŠĶĀS ATPŪTAS LAUKUMI	24
2.8. ĶEKAVAS NOVADA APDZĪVOTO VIETU STRUKTŪRA UN VĒRTĪBAS	25
2.7.1 ALEJAS.....	28
2.7.2 BALOŽI (KOPĀ AR TITURGU)	28
2.7.3 BĒRZMENTE	29
2.7.4 DAUGMALE.....	30
2.7.5 DZĒRUMI.....	31
2.7.6 DZINTARI.....	31
2.7.7 JAUNSILS	32
2.7.8 JENČI	32
2.7.9 KATLAKALNS	33
2.7.10 KROGSILS	34
2.7.11 KRUSTKALNI.....	34
2.7.12 ĶEKAVA	35
2.7.13 LAPENIEKI	36
2.7.14 MELLUPI.....	37

2.7.15	ODUKALNS.....	37
2.7.16	PLAKANCIEMS.....	38
2.7.17	PULKARNE.....	39
2.7.18	RĀMAVA	39
2.7.19	SAULGOŽI.....	40
2.7.20	SKUJNIEKI.....	40
2.7.21	VALDLAUČI.....	41
2.7.22	VIMBUKROGS	42
2.8	ĶEKAVAS NOVADA ESOŠĀS PUBLISKĀS ĀRTELPAS NOVĒRTĒJUMS	42
3	IEDZĪVOTĀJU APTAUJAS REZULTĀTI	45
4	STIPRO UN VĀJO PUŠU, IESPĒJU UN DRAUDU ANALĪZE	51
5	PIELIKUMI	54

IEVADS

Saskaņā ar 2019. gada 15. augustā noslēgto Līgumu starp Ķekavas novada pašvaldību un SIA "100 acrons", Līgums Nr. 1-17.1/19/329 par Ķekavas novada labiekārtošanas plāna izstrādi, Izpildītājs ir sagatavojis Ķekavas novada labiekārtojuma plānu.

Ķekavas novada teritorijā nav noteiktas vienotas vadlīnijas ar teritorijas labiekārtošanu saistītu pasākumu veikšanai. Tādēļ šī labiekārtošanas plāna izstrādes **mērķis** ir noteikt vienotas vadlīnijas ar teritorijas labiekārtošanu saistītu pašvaldības funkciju izpildei.

Novadā ir nepieciešami vienoti standarti mazo arhitektūras formu pielietojumam, dižkoku un citu dabas pieminekļu standartu noteikšana, nosacījumi saimniecisko teritoriju uzturēšanai, rotaļu laukumu izveidošanai u.c. ar labiekārtošanu saistīti nosacījumi, kas pamatotu vidēja termiņa investīciju piesaisti novada teritorijā.

Labiekārtošanas plāna izstrādes laikā apzināta pašreizējā situāciju, tādējādi definējot problēmjautājumus un nosakot iespējamās nākotnes vajadzības.

Labiekārtošanas plānā izstrādes ietvaros ir veikts pašvaldības īpašumā esošā labiekārtojuma vērtējums. Atsevišķos gadījumos vērtēts arī cits publiski pieejams, bet ne pašvaldības īpašumā esošs labiekārtojums. Arī rīcības plāns izstrādāts galvenokārt pašvaldības īpašumiem un papildus izskatot un norādot vietas, kur nepieciešams labiekārtojums (saskaņā ar izstrādāto metodiku par labiekārtojuma elementu atrašanās attālumiem), bet attiecīgais nekustamais īpašums pieder citam īpašniekam.

1 METODIKA

Ķekavas novada labiekārtošanas plāna mērķis ir iegūt novada visaptverošu situācijas novērtējumu par labiekārtojuma pieejamību un kvalitāti. Lai iegūti novērtējuma veikšana nepieciešamos datus, veikta datu ieguve, izmantojot primāro un sekundāro datu ievākšanu.

Ķekavas novada labiekārtošanas plāna izstrādes ietvaros veikta esošās situācijas izpēte un analīze. Esošās situācijas analīze veikta divos etapos:

Pieejamo teritorijas plānošanas dokumentu un tūrisma informācijas resursu izpēte

Sekundārie dati ir dati, kas iegūti no citiem pētījumiem un izstrādes stadijā esošā Ķekavas novada teritorijas plānojuma grozījumiem.

Apsekošana dabā

Primārie dati, kas iegūti plāna izstrādes laikā ir dati, kas iegūti apsekojuma laikā.

Dati savstarpēji analizēti, izmantojot gan aprakstošo metodi, gan izsakot datus kartogrāfiski.

Iedzīvotāju iesaiste un aptauja

Iedzīvotāju līdzdalība nodrošināta, labiekārtošanas plāna izstrādes otrajā posmā. Iedzīvotāju iesaiste veidota kā domnīcas, ļaujot iedzīvotājiem piedalīties diskusijās ar pašvaldību un attīstības plāna izstrādātājiem un izteikt viedokli, kas tālāk ņemts vērā, izstrādājot dokumenta gala redakciju.

Iedzīvotājiem veidota arī aptauja, lai noskaidrotu viedokli par esošo situāciju labiekārtojuma jomā un nepieciešamajiem uzlabojumiem.

Grafiskā materiāla izstrāde

Grafiskais materiāls sagatavots esošai situācijai un nākotnes risinājumiem. Izmantojot kartogrāfisko metodi, iespējams novērtēt un noteikt vietas, kur šobrīd ir pietiekams labiekārtojums un, kur ir tā iztrūkums. Tāpat grafiskais materiāls kombinēts kopā ar datiem par iedzīvotāju blīvumu apdzīvojuma centros, ļaujot secināt par blīvāk apdzīvotajām vietām un tur nepieciešamo labiekārtojumu.

Grafiskie dati izmantoti arī, lai noteiktu platības nepieciešamajam labiekārtojumam (II sējums, 7. nodaļa).

1.1 PIEEJAMO DATU IZPĒTE

Pieejamo teritorijas plānošanas dokumentu un tūrisma informācijas resursu izpēte

Pētījuma ietvaros analizēti šādi plānošanas dokumenti un pētījumi:

- Ķekavas novada Attīstības programma 2014.-2020.gadam;
- Ķekavas novada Ilgtspējīgas attīstības stratēģija līdz 2030.gadam;
- Ķekavas novada Rīcības plāns 2016.-2018.gadam
- Ķekavas novada investīciju plāns 2018.-2020.gadam;
- Ministru kabineta 2014.gada 2.decembra noteikumi Nr.737 "Attīstības plānošanas dokumentu izstrādes un ietekmes izvērtēšanas noteikumi";
- Ķekavas novada Tūrisma informācijas centra sniegtā informācijas par velomaršrutiem.
- Izstrādātie tehniskie projekti un attīstības koncepcijas:
 - Medema parks Baložos (2008.g.)
 - Ķekavas parks (2015.g.)
 - Ķekavas parka panduss (2017.g.)
 - Depkina muižas koku inventarizācija (2016.g.)
 - Valdlauču rotaļu laukums (2018.)
 - Peldvieta Ziedonī, Katlakalnā (2019.g)
 - Titurgas ezera parks
 - Saules pulkstenis (2016.g.)
 - Bordesholmas durvis vides objekts Ķekavā (2018.g)
 - Lāčplēša Kara ordeņu kavalieru piemiņas stēla, Ķekavā (2019.g)
 - Nots vides objekts (2019.g)
 - Dižkoki (OZOLS dati)
 - Ķekavas novada zīmols un zīmola stila grāmata

Labiekārtošanas plāna izstrādes otrās daļas sagatavošanai apskatīti un ņemti vērā šādi starptautiskas un nacionālas nozīmes attīstības plānošanas dokumenti:

- Eiropas Savienības (turpmāk – ES) stratēģija „Eiropa 2020” (http://ec.europa.eu/eu2020/pdf/1_LV_ACT_part1_v1.pdf);
- Latvijas nacionālā reformu programma „ES 2020” stratēģijas īstenošanai

-
- (http://ec.europa.eu/economy_finance/economic_governance/sgp/pdf/20_scps/2011/01_programme/lv_2011-04-29_nrp_lv.pdf);
 - Latvijas ilgtspējīgas attīstības stratēģija līdz 2030.gadam (http://www.pkc.gov.lv/images/LV2030/Latvija_2030.pdf);
 - Latvijas Nacionālais attīstības plāns 2014.-2020.gadam (https://www.pkc.gov.lv/sites/default/files/inline-files/20121220_NAP2020%20apstiprinats%20Saeima_4.pdf);
 - Latvijas Nacionālais attīstības plāns 2021.-2027.gadam (1.redakcija)

Secinājumi

Izvērtējot izstrādes stadijā esošo Ķekavas novada teritorijas plānojumu (labiekārtošanas koncepcijas izstrādes laikā notika teritorijas plānojuma 2.redkācijas publiskā apspriešana), secināts, ka Teritorijas izmantošanas un apbūves noteikumos nav ietverti nosacījumi publiskās ārtelpas labiekārtošanai un apstādījumu veidošanai.

Šādi nosacījumi arī nav iekļautu pašvaldības saistošajos noteikumos.

Turpmāk, izstrādājot teritorijas plānojumu ir jāņem vērā šajā labiekārtošanas plānā sniegtie nosacījumi.

1.2 APSEKOŠANA DABĀ

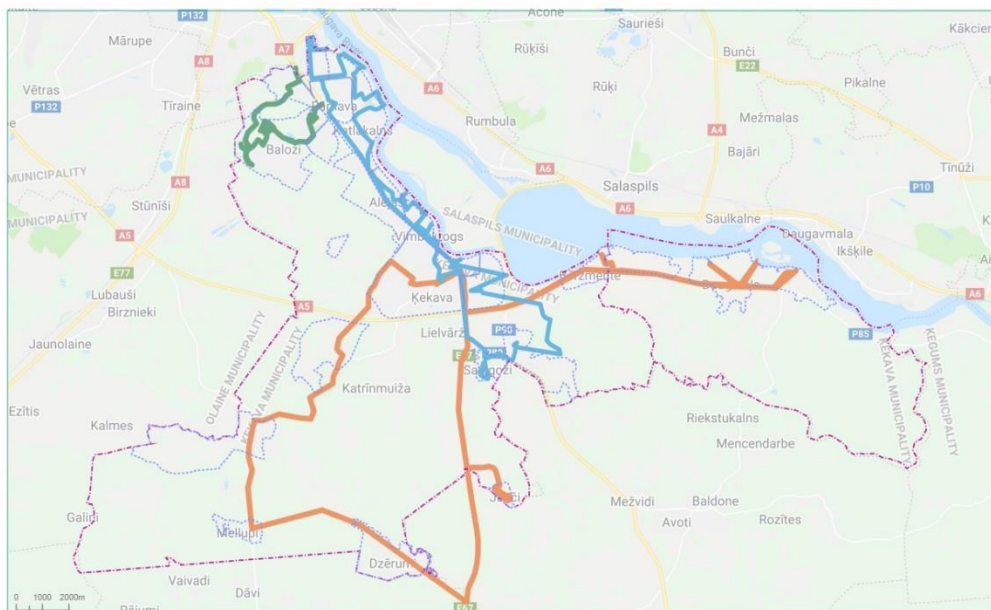
Uzsākot labiekārtojuma plāna izstrādi, tika veikta teritorijas apsekošana, lai iegūtu vizuālu un strukturālu priekšstatu par teritoriju.

Apsekojums kopā ar pašvaldības darbiniekiem notika 3 posmos 2019.gada 4. septembrī, 10. septembrī un 13. septembrī, apsekojot visu Ķekavas novadu un tajā esošos labiekārtojuma elementus un dabas vērtības, kā arī novērtējot iespējas potenciālā labiekārtojuma izvietojumam.

1.diena: Daugmale – Plakanciems – Mellupi – Dzērumi – Jenči.

2.diena: Odukalns – Vimbukrogs – Alejas – Katlakaļns – Rāmava – Valdlauči – Ķekava.

3.diena: Titurga – Baloži – Krustkalni.



Attēls 1 Apekojuma izbraucēju maršruti (autoru veidota shēma)

Apekojuma laikā tika veiktas objektu fotofiksācijas, veikts infrastruktūras iedalījums un infrastruktūras vērtējums.

Apekošanas gaitā tika definēti vairākas esošās publiskās ārtelpas tipi:

- Dabas un apstādījumu teritorijas;
- Sabiedrisko ēku priekšlaukumi;
- Peldvietas/pieejas punkti pie ūdens;
- Ielas telpa.

Infrastruktūra iedalīta sekojošās kategorijās:

- **Kultūrvēsturiskās vērtības**
- **Bērnu rotaļu laukumi**
- **Labiekārtojums**
 - o novada robežzīmes;
 - o autobusu pieturvietas;
 - o informācijas stendi;
 - o norādes, objektu nosaukumi;
 - o vides dizains, svētku noformējums;
 - o apgaismes ķermeņi;
 - o soli, urnas, veloturētāji, to nojumes, veļas žāvēšanas vietas un nojumes, atkritumu konteineru novietnes, tirdzniecības stendi, skulptūras, strūklakas, dekoratīvie baseini, pulksteņi, piemiņas akmeņi.

- **Apstādījumi** (gan pašvaldības īpašumā esošie, gan tādi privātie apstādījumi, kas atrodas pie publiskās ārtelpas, un vizuāli no tās nav atdalāmi):
 - o ielu apstādījumi – to novērtējums un svarīgums (grāvju apaugums, kas kalpo kā trokšņu slapētājs un putekļainības aizturētājs, nav apstādījumi);
 - o skvēri, parki, rekreācijas zonas;
 - o masu pasākumu organizēšanas vietas (svētki, sporta spēles, gadatirgi);
 - o mežu masīvi;
 - o ūdens malas;
 - o kapsētas;
 - o dižkoki un citi dabas objekti.

1.2.1 PUBLISKĀS ĀRTELPAS VĒRTĒJUMS

Publiskās ārtelpas objekti novērtēti **no četriem aspektiem:**

- pieejamība;
- labiekārtojuma kvalitāte;
- vides kvalitāte;
- reprezentatīvā kvalitāte.

Katrs no aspektiem ir detalizēts ar novērtējuma kritērijiem un novērtēts ar punktiem. Iegūto punktu summa definē novērtējamā publiskās ārtelpa objekta vērtības indeksu:

- augsts;
- vidējs;
- zems.

Vērtības indekss norāda konkrēta publiskās ārtelpas objekta nepieciešamību pēc papildus ieguldījuma: ja vērtības indekss ir augsts, tad šajā objekta attīstībai būtu jāiegulda mazāk līdzekļu nekā līdzīgas funkcijas objektā ar zemu vērtības indeksu.

PIEEJAMĪBA

Kritērijs	Punkti
Gājējs droši var nokļūt teritorijā	1
Teritorija ir piesaistīta pie velosipēdu ceļa	0,5

Teritorijā ir velosipēdu novietnes	0,5
Teritorijai var piekļūt ar mašīnu	0,5
Ir autostāvvietas 200m rādiusā	0,5
Sabiedriskā transporta pieturvietā 200m rādiusā	1
Teritorijā ir ievēroti universālās pieejamības principi	1
Teritorijas ir pamanāma no galvenās ielas	1

Novērtējums

Novērtējums	Punkti	Apraksts
Augsts	5-6	Teritorija ir pamanāma no galvenās ielas vai ir norāde uz to. Attīstīta ceļu un rekreācijas infrastruktūra. Tā ir pieejama dažādām sabiedrības grupām un dažādiem transporta veidiem.
Vidējs	3-4	Teritorija nav pamanāma no galvenās ielas, bet tas ir pazīstams objekts. Teritorija ir ērti pieejama 1-2 veidu mobilitātes līdzekļiem.
Zems	1-2	Teritorija ir ieraugāma tikai tiešā tuvumā (par to zina tikai vietējie iedzīvotāji). Sasniedzama tikai kājāmgājējiem. Nav ievērota universālā vides pieejamība.

LABIEKĀRTOJUMA KVALITĀTE

Kritērijs	Punkti
Funkcijai atbilstošs segums	1
Atbilstoša seguma kvalitāte	1
Funkcijai atbilstoši labiekārtojuma elementi	1
Labiekārtojuma elementi stilistiski saskaņoti	1
Labiekārtojuma elementi nav bojāti	1
Segumu stilistika saskaņota	1

Novērtējums

Novērtējums	Punkti	Apraksts
-------------	--------	----------

Augsts	5-6	Teritorija ir labiekārtota ar funkcionāli ērtu un sakārtotu infrastruktūru. Segumu kvalitāte ir laba un labiekārtojuma elementu dizains ir savstarpēji saskaņots. Labiekārtojums veicina dažādu rekreācijas un sociālo funkciju attīstībai.
Vidējs	3-4	Teritorija ir daļēji labiekārtota ar minimālu, funkcionālu infrastruktūru, apmierinošu seguma kvalitāti. Labiekārtojuma elementi nav savstarpēji saskaņoti, segumi ar nelieliem bojājumiem.
Zems	1-2	Teritorijā nav labiekārtojuma vai labiekārtojums ir bojāts un nefunkcionāls.

ATPAZĪSTAMĪBA

Kritērijs	Punkti
Starptautiski, reģionāli, lokāli atpazīstama teritorija, svarīgs pilsētas vai ciemata tēlu veidojošs objekts	3
Kultūrvēsturiski svarīgs objekts, dabas objekts, mākslas objekts	3

Novērtējums

Novērtējums	Punkti	Apraksts
Augsts	5-6	Starptautiskas nozīmes publiskās ārtelpas objekts. Kultūrvēsturisks objekts vai paveras vērtīgs skats. Objekts ir nolasāms dabā, ir atpazīstamības zīme, vides objekts.
Vidējs	3-4	Reģionālas, vietējās nozīmes publiskās ārtelpas objekts. Vērtīgs skats. Objekts ir nolasāms dabā.
Zems	0-2	Vietējās nozīmes objekts. Objekts nav nolasāms dabā. Nav vērtīgu skatu.

VIDES KVALITĀTE

Kritērijs	Punkti
Apstādījumi:	
Teritorijas %, ko sedz apstādījumi	4
Apstādījumu struktūra	3
Piesārņojums	2

Izsauļojums	2
Pasargātība no caurvēja un nelabvēlīga apstākļiem	2
Troksnis	2
Drošība:	
Aktīvā un pasīvā vides novērošana	2
Teritorija ir stratēģiski izgaismota	1

Novērtējums

Novērtējums	Punkti	Apraksts
Augsts	14-18	Teritorija ir apsaimniekota, droša, tīra, ar patīkamu mikroklimatu. Skaidri nolasāma apstādījumu struktūra rada iespēju dažādu vides telpu veidošanā.
Vidējs	9-13	Apkārtojuma vide ir tīra un sakopta. Apstādījumu struktūra ir nepilnīga, lai veidotu pilnvērtīgas atpūtas vietas.
Zems	2-8	Apkārtojamā vide ir nesakārtota, haotiska, degradēta, neievieš drošības sajūtu. Apstādījumi ir nepilnīgi, lai veidotu atpūtas vietas.

1.3 GRAFISKĀ MODELĒŠANA

Esošās situācijas kartēšana un perspektīvās situācijas modelēšana.

Perspektīvās situācijas modelēšanai piemēroti divi paņēmieni:

- sasniedzamības paņēmieni. Pieņemts optimālais sasniedzamības rādiuss ap esošajiem publiskās ārtelpas objektiem. Ārpus sasniedzamības pārklājuma atrodas potenciāla zona jaunas labiekārtotas publiskās ārtelpas veidošanai.
- neattīstīto vai neizmantoto zaļo zonu (dabas un apstādījumu teritorijas) integrēšana novada publiskās ārtelpas tīklā.

1.4 IEDZĪVOTĀJU APTAUJA

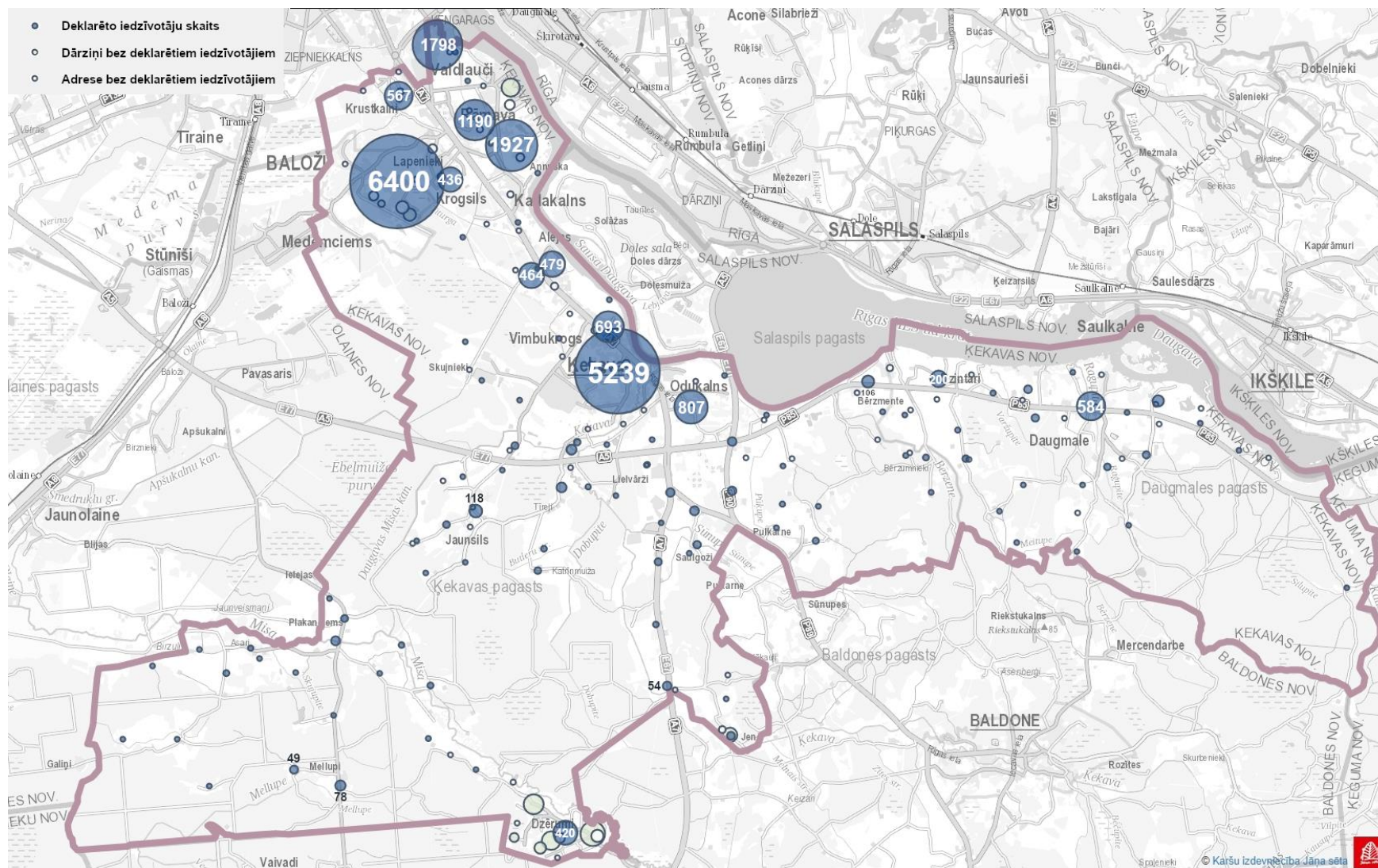
Lai nodrošinātu plānveidīgu labiekārtošanas, rotaļlaukumu, apstādījumu un aktīvās atpūtas zonu izveidi, kas atbilst iedzīvotāju interesēm, tika veikta

iedzīvotāju aptauja. Aptauja veikta laika posmā no 2019. gada 22. novembra līdz 6. decembrim.

Kopumā aptaujā piedalījās 112 respondenti. Pilns aptaujas instrumentārijs un rezultāti ietverti 8. pielikumā, savukārt 3. nodaļā sniegts rezultātu kopsavilkums.

2 ESOŠĀS SITUĀCIJAS IZPĒTE

Ķekavas novadā 2/3 no visiem iedzīvotājiem dzīvo novada ziemeļu – rietumu daļā – Baložos, Katlakalnā, Rāmavā, Valdlaučos, Ķekavā, Krustkalnos, Lapeniekos. Lielākais centrs ziemeļu- austrumu daļā veidojas Daugmalē un dienvidu daļā apdzīvojuma ziņā - Dzērumu ciemā, bet sociālo pakalpojumu iespējām Mellupu ciemā.



Attēls 2 Ķekavas novada iedzīvotāju ģeogrāfiskais sadalījums (autoru veidota shēma)

Lielākais sabiedriskais centrs Ķekavas novadā veidojas Ķekavā. Citi sabiedriskie centri izveidojušies Baložos (ar atsevišķu centru Titurgā), Valdlaučos, Rāmavā, Katlakalnā un Daugmalē.

Citās apdzīvotās vietās ir nepieciešams skaidri definēt centru, ko vēlams veidot vietās, kuru tuvumā dabīgi notiek cilvēku pulcēšanās dēļ sabiedrisko pakalpojumu objektiem – pārtikas veikals, pasta nosūtīšanas nodaļa/punkts, sabiedriskā transporta pietura u.c. Šajās zonās jāveido atpūtas laukumi ar paziņojuma standu. Labs piemērs ir Mellupu ciema sociālās mājas pagalmi.

Esošās situācijas izpēti ietvaros tika apskatīti Ķekavas novada pašvaldības īpašumā vai pārvaldībā esošie īpašumi - publiskās ārtelpas objekti un teritorijas, ko ikdienā lieto iedzīvotāji:

- sabiedriskā transporta pieturvietas;
- gājēju un velosipēdu celiņi;
- publiskās apbūves ārtelpa;
- dabas un apstādījumu teritorijas;
- atpūtas vietas pie ūdens;
- aktīvās atpūtas laukumi (t.sk. bērnu rotaļu laukumi);
- lietišķās atpūtas vietas (pasīvai atpūtai nepieciešamie labiekārtojuma elementi).

2.1 KULTŪRVĒSTURISKO VĒRTĪBU APZINĀŠANA

Jaunajā (izstrādes procesā esošajā) Ķekavas novada teritorijas plānojumā ir saglabāts spēkā esošā Daugmales pagasta teritorijas plānojuma risinājums – kā ainaviski izteiksmīga teritorija. Galvenā vērtība ir Daugavas krasta ainava, kas atrodas apdzīvotajā vietā Vimbukrogā un Daugmalē gar valsts reģionālo autoceļu P85 Rīgas HES – Jaunjelgava posmā līdz Daugmalei – TIN51 Daugavas krasta ainava. ***Minētajā teritorijā detālplānojuma izstrādes gaitā vai pirms būvniecības ieceres dokumentācijas izstrādes jāveic ietekmes uz ainavu izvērtējums, ar mērķi, plānojot konkrētas teritorijas attīstības ieceri, saglabāt tajā ceļa raksturu, ainavu un kultūrvēsturiskos objektus.***

Izvietojumu skatīt 5. attēlā.

Valsts nozīmes kultūrvēsturiskie objekti

Ķekavas novadā atrodas 15 valsts aizsargājami kultūras pieminekļi. Atbilstoši normatīvajiem aktiem, aizsardzības zona pilsētu un ciemu teritorijās ir 100 m, bet lauku teritorijās – 500 m (izņemot tos kultūras pieminekļus, kuriem tā noteikta individuāli). Tiem nekustamiem mākslas pieminekļiem, kuri atrodas kultūras pieminekļa iekšējās, tā netiek noteikta, savukārt mākslas pieminekļiem, kas atrodas ārpus kultūras pieminekļu teritorijas vai to aizsardzības zonas, aizsargjosla tiek noteikta pa ēkas perimetru (attiecas uz valsts aizsargājamo kultūras pieminekli „Kāpnes”, valsts aizsardzības Nr. 4205).

Tabula 1. Valsts aizsargājami kultūras pieminekļi Ķekavas novadā

	Nr.	Objekts
1	2089	Sakaiņu pilskalns
2	2090	Daugmales pilskalns ar senpilsētu un senkapi
3	91	Kaujas vieta
4	2093	Pļavniekkalna skolas senkapi
5	2092	Klaņģu kalns – pilskalns
6	2094	Sauliešu pilskalns ar apmetni
7	4205	Kāpnes
8	92	Rakstnieka G. Merķeļa dzīvesvieta
9	4201	Baznīcēnu soli
10	4202	Ērģeļu luktas
11	4200	Altāris
12	4203	Interjera dekoratīvā apdare
13	6700	Katlakalna luterāņu baznīca
14	6699	Doles (Ķekavas) luterāņu baznīca
15	8560	Doles Tautas nams (Doles krogs)

Jaunajā Ķekavas novada TIAN noteiktas prasības valsts aizsardzībā esošā kultūras mantojuma saglabāšanai un ierobežojumiem aizsargjoslās (aizsardzības zonās). Valsts nozīmes vēstures pieminekļa „Rakstnieka G. Merķeļa dzīves vieta, Depkina muiža” (valsts aizsardzības Nr. 93) un valsts nozīmes arhitektūras pieminekļu „Doles (Ķekavas) luterāņu baznīca” (valsts aizsardzības Nr. 6699), „Doles Tautas nams (Doles krogs)” (valsts aizsardzības Nr. 8560) un „Katlakalna luterāņu baznīca” (valsts aizsardzības Nr. 6700) aizsardzības teritorijās jāievēro arī Nacionālās kultūras mantojuma pārvaldes izdotie „Individuālie aizsargjoslas (aizsardzības zonas) uzturēšanas režīma noteikumi”. Depkina muižas teritorijai teritorijas plānojumā noteikta atsevišķa Dabas un apstādījumu teritorijas apakšzona ar indeksu DA3, tajā **prioritāri paredzot teritorijas izmantošanu – parks.**

Nacionālās kultūras mantojuma pārvaldē (iepriekš – Valsts kultūras pieminekļu aizsardzības inspekcijā) ir digitalizēta valsts nozīmes arheoloģijas pieminekļu „Daugmales pilskalns ar senpilsētu un senkapi” (valsts aizsardzības Nr. 2090) un „Sakaiņu pilskalns” (valsts aizsardzības Nr. 2089) teritorijas, kā arī valsts nozīmes arhitektūras pieminekļa „Doles muižas apbūve” (valsts aizsardzības Nr. 6706) Salaspils novadā, Salaspils pagastā, Dolē individuālā aizsardzības zona, kura skar arī Ķekavas novada teritoriju. Teritorijas plānojuma izstrādes laikā tika digitalizēta arī valsts nozīmes vēstures pieminekļa „Rakstnieka G. Merķeļa dzīves vieta” (valsts aizsardzības Nr. 92) teritorija un individuālā aizsardzības zona. Individuāla aizsargjosla (aizsardzības zona) ir apstiprināta arī valsts aizsargājamam kultūras piemineklim „Klaņģu kalns – pilskalns” (valsts aizsardzības Nr. 2092). Kultūras pieminekļu aizsargjoslu (aizsardzības zonu) projekta izstrādes mērķis ir noteikt individuālas aizsargjoslas (aizsardzības zonas) ap minētajiem kultūras pieminekļiem, ņemot vērā Aizsargjoslu likuma (1997.) 8. pantu un, ņemot vērā konkrētā pieminekļa atrašanās vietu, tā ainavisko uztveri, iespējamās vizuālās ietekmes un teritorijas attīstības prioritātes atbilstoši Ķekavas novada teritorijas attīstības plānošanas dokumentiem. Izstrādātā individuālā aizsargjosla (aizsardzības zona) ap kultūras pieminekli ļauj racionālāk plānot teritorijas izmantošanu un precizēt ar kultūras pieminekļa aizsardzību saistītos apgrūtinājumus. Ņemot vērā Nacionālās kultūras mantojuma pārvaldes priekšlikumu, kā arī Ķekavas novada teritorijas plānojuma darba uzdevumā iekļautās prasības, teritorijas plānojuma izstrādes gaitā papildus tika noteiktas individuālās aizsargjoslas (aizsardzības zonas) ap trīs pašvaldībā esošiem valsts nozīmes arhitektūras pieminekļiem:

Valsts nozīmes arhitektūras pieminekli Doles (Ķekavas) luterāņu baznīca, Rīgas ielā 75, Ķekava, Ķekavas pag., Ķekavas nov. (Nr. 6699);

Vietējās nozīmes arhitektūras pieminekli Doles Tautas nams (Doles krogs), Rīgas ielaā 26, Ķekava, Ķekavas pag., Ķekavas nov. (Nr. 8560);

Valsts nozīmes arhitektūras pieminekli Katlakalna luterāņu baznīca, „Ticības”, Katlakalnā, Ķekavas pag., Ķekavas nov. (Nr. 6700).

Individuālās aizsargjoslas (aizsardzības zonas) projekta izstrāde minētajiem kultūras pieminekļiem veikta, ievērojot MK 15.07.2003. noteikumus Nr. 392 „Kultūras pieminekļu aizsargjoslas (aizsardzības zonas) noteikšanas metodika”. Ņemot vērā, ka Nacionālās kultūras mantojuma pārvalde turpina veikt kultūras pieminekļu teritorijas digitalizāciju un pieminekļu teritoriju un to aizsargjoslu

precizēšanu, arī pēc Ķekavas novada teritorijas plānojuma apstiprināšanas ir iespējamās pieminekļu aizsargjoslu izmaiņas, tādēļ Ķekavas novada TIAN noteikts, ka pēc valsts aizsargājamo kultūras pieminekļu teritoriju digitalizācijas, kuras rezultātā var mainīties valsts aizsargājamā kultūras pieminekļa aizsargjosla (aizsardzības zona), norādītās izmaiņas nav uzskatāmas par Ķekavas novada teritorijas plānojuma grozījumiem. Saskaņā ar Nacionālās kultūras mantojuma pārvaldes nosacījumiem teritorijas plānojuma izstrādei, Ķekavas novada TIAN noteikta prasība, ka Eiropas standarta platuma publiskās lietošanas dzelzceļa infrastruktūras līnijas Rail Baltica būvniecībai plānotajā teritorijā nepieciešams veikt arheoloģisko un kultūrvēsturiskā mantojuma izpēti Sakaiņu pilskalna aizsardzības zonā (tā visā lokālplānojuma teritorijā pirms projektēšanas/būvniecības uzsākšanas).

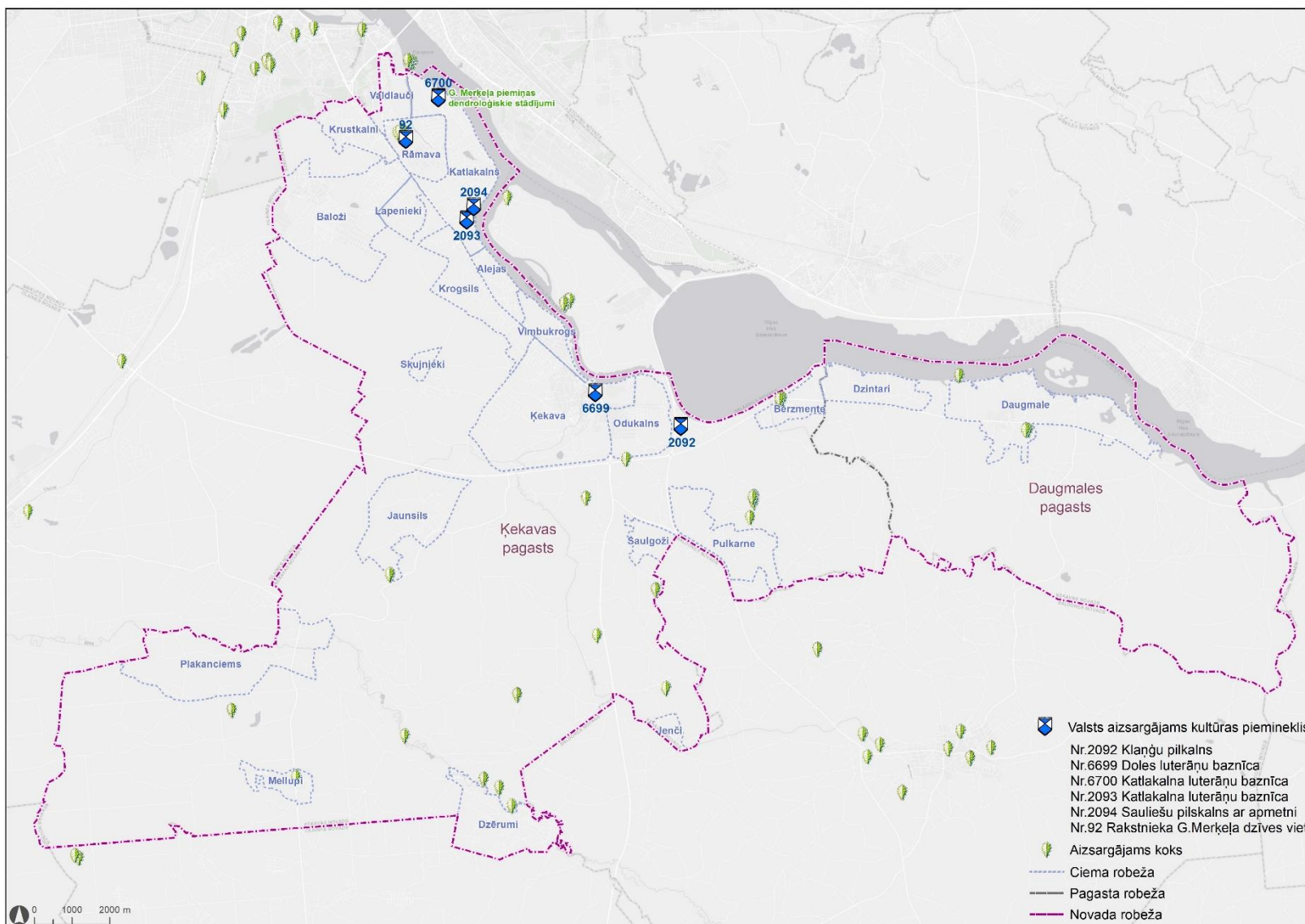
Vietējās nozīmes kultūrvēsturiskie objekti

Jaunajā Ķekavas novada teritorijas plānojumā noteiktas 42 novada nozīmes kultūrvēsturiskas teritorijas un objekti. Tie ir objekti, kuriem nav piešķirta valsts nozīme apstiprinot tos ar normatīviem aktiem, bet ir svarīga nozīme novada mērogā. Pilsētībūvnieciskās teritorijas – Baložu kūdras fabrikas strādnieku ciemata apbūve un Titurgas dzīvojamā ciemata apbūve, teritorijas plānojumā noteiktas kā TIN41 Baložu kūdras fabrikas strādnieku ciemata apbūve un TIN42 Titurgas dzīvojamā ciemata apbūve, Ķekavas novada TIAN tām definētas aizsardzības un izmantošanas prasības.

Tabula 2. Novada nozīmes kultūrvēsturiskas teritorijas un objekti Ķekavas novada teritorijā

	Objekts
1	Īguma nams (bijusī tirgotava Ķekavā)
2	Bijusī draudzes skolas ēka (arī ķestera māja)
3	Doles pagasta un tiesu nams (Ķekavas sākumskolas ēka)
4	Katlakalna tautas nams un bibliotēka
5	Odukalna ūdenstornis
6	Vēsturiskā depo ēka un šaursliežu dzelzceļa posms Baložos
7	Baložu kūdras fabrikas strādnieku ciemata apbūve (kūdras fabrika, skola, kultūras nams, divstāvu daudzdzīvokļu un vienkārtu divdzīvokļu dzīvojamās ēkas novadniekiem)
8	Titurgas dzīvojamā ciemata apbūve
9	Piemiņas akmens represētajiem novadniekiem
10	Piemiņas akmens Eiženam Ostvaldam
11	Pirmā pasaules kara piemiņas akmens „Bēgļu ceļš”
12	Garlība Merķeļa piemineklis
13	Piemiņas akmens Robertam Mūrniekam
14	Piemiņas akmens Paulam Lejiņam
15	Piemiņas akmens Hermanim Gailim
16	Melioratoru piemineklis
17	Piemiņas akmens pirmajai latviešu strēlnieku uzvarai 1915. gada 29. oktobrī

18	Piemīņas zīme 1916. gada jūlija kaujām Spieķu kalnā
19	Piemineklis „Gara spēkam un brīvībai” (Važu rāvējs)
20	Pirmā un Otrā pasaules kara latviešu strēlnieku un krievu karavīru kapsēta pie Truseļiem
21	Pirmā pasaules kara latviešu strēlnieku kapsēta pie Kuģiem
22	Pirmā pasaules kara vācu un krievu karavīru kapsēta „Neuhof”
23	Pirmā pasaules kara vācu karavīru kapsēta „Eser-Nord/Eserkrug”
24	Pirmā pasaules kara vācu karavīru kapsēta „Eser-West”
25	Pirmā pasaules kara vācu un krievu karavīru kapsēta „Eser-Ost”
26	Pirmā pasaules kara vācu un krievu karavīru kapsēta „Wewer”
27	Pirmā pasaules kara vācu un krievu karavīru kapsēta „Lelmelup II”
28	Pirmā pasaules kara vācu karavīru kapsēta „Lelmelup I”
29	Pirmā pasaules kara vācu karavīru kapsēta „Pins-Braker”
30	Pirmā pasaules kara vācu un krievu karavīru kapsēta „Martenberg II”
31	Pirmā pasaules kara vācu karavīru kapsēta „Martenberg III”
32	Pirmā pasaules kara vācu un krievu karavīru kapsēta „Sille”
33	Pirmā pasaules kara vācu karavīru kapsēta „Maschin”
34	Pirmā pasaules kara latviešu strēlnieku un krievu karavīru kapsēta pie Butleriem
35	Pirmā pasaules kara vācu karavīru kapsēta „Kalning”
36	Pirmā pasaules kara vācu karavīru kapsēta „Schlossberg”
37	Pirmā pasaules kara vācu un krievu karavīru kapsēta „Schlossberg”
38	Pirmā pasaules kara vācu karavīru kapsēta „Martenberg I”
39	Otrā pasaules karā kritušo Sarkanās armijas karavīru kapsēta pie Čaukstēm
40	Pirmā un Otrā pasaules karā kritušo latviešu strēlnieku, krievu un Sarkanās armijas karavīru kapsēta Katlakalna kapsētā
41	Otrā pasaules karā krievu karavīru kapsēta pie Dimantiem
42	Otrā pasaules kara krievu karavīru kapsēta Mellupos



3. attēls Kultūras mantojums Ķekavas novadā

2.2 SABIEDRISKĀ TRANSPORTA STRUKTŪRA

Ķekavas novadu apkalpo AS "Rīgas taksometru parks" mikroautobusi un SIA "Rīgas satiksme" piepilsētas autobusi. SIA "Rīgas satiksme" piepilsētas autobusi nodrošina satiksmi līdz Katlakalnam un Baložiem, mikroautobusi aptver apdzīvotas vietas gar autoceļu A7 un P89 (ceļš uz Baldoni).

Novada teritorijā atsevišķi organizēti skolēnu maršruti. Autobusu kustības maršrutus, pieturas definē un koriģē atkarībā no pieturā uzņemamo skolēnu skaita.

Pēc VSIA "Autotransporta direkcija" datiem Ķekavas novadā ir 152 sabiedriskā transporta pieturvietas. Galvenie galapunkti – Ķekavas ciems, Baloži, Katlakalns (Ziedonis), Dzērumi (Tekstilnieks).

Ķekavas sabiedriskā transporta galapunkts atrodas Gaismas ielā, pie Ķekavas kultūras nama.

Pieturvietas ir apzīmētas ar attiecīgo pieturvietas zīmi. Lielākā daļa pieturu ir labiekārtotas ar soliņu un atkritumu urnām. Dažās pieturās ir izbūvēti tipveida metāla karkasa paviljoni, dažās – ķieģeļu paviljoni.

Sabiedriskā transporta pieturvietu izvietojumu skatīt 2. pielikumā.

2.3 GĀJĒJU UN VELOBRAUCĒJU INFRASTRUKTŪRA

Savstarpēji savienots gājēju ietvju tīkls veidojas:

- starp Baložiem un Valdlaučiem, Rāmavu, Katlakalnu;
- Ķekavā;
- Daugmalē gar A7 šoseju.

Kā gājēju un velosipēdu ceļi Ķekavas novadā ir noteikti piecos posmos:

1. **Baložu gājēju un velosipēdu ceļš.** Tas ir apgaismots gājēju/velobraucēju ceļš atdalīts no autotransporta joslas (Rīgas ielas) ar zaļo zonu posmā no Baložu/Meža ielas krustojuma (bijusī SIA "Rīgas ūdens" sūkņu stacija) līdz Smilšu ielai, garums: 1.7 km.
2. **Rīga – Valdlauči – Rāmava.** Tas ir gājēju/velobraucēju ceļš, garums: 2.52 km;
3. **Rāmavas iela – Pļavniekkalna iela** ir gājēju/velobraucēju ceļš;
4. **Gaismas ielas pagarinājums līdz sporta namam** – šobrīd ir izbūvēts gājēju ceļš, bet velobraucēju ceļš ir projekta stadijā;

5. Ķekavā gar autoceļu A7 posmā no Gaismas ielas līdz pieturai "Odukalns".

Ķekavas novada teritorijas plānojumā ir izstrādāta velobraucēju celiņu koncepcija¹, iedzīvotāju mobilitātes veicināšanai tiks izbūvēti vairāki apvienotie gājēju un velobraucēju celiņi:

1. Rāmavā gar autoceļu V2 no Rāmavas līdz Ziedonim;
2. Ķekavā gar autoceļu V6 Ķekava – Putnu fabrika posmā no Ķekavas sporta nama līdz Ziemeļu ielai;
3. Ķekavā gar autoceļu A7 10 km garumā no Pliederu ielas Ķekavā līdz Pļavniekkalna ielai Katlakalnā, kā arī gar Rīgas ielu posmā no Kalnakroga līdz Dienvidu ielai. Šī veloceļa izveide sadalīta posmos:
 - 3.1. Pliederu iela – Daugavas iela,
 - 3.2. Daugavas iela – Ābeļu iela,
 - 3.3. Ābeļu iela – īpašums "Anužas",
 - 3.4. īpašums "Anužas" – Priežu iela,
 - 3.5. Priežu iela – Pļavniekkalna iela.

Ķekavas novada tūrisma informācijas centrā ir sastādīti 2 velobraucēju maršruti, kas piedāvā iespēju apskatīt Ķekavas novada visblīvāk apdzīvotās vietas un ļauj novērtēt ainavu daudzveidību pie Daugavas upes, kā arī iepazīstina ar kaimiņu novadu:

- 1) Baloži – Ķekava – Baloži;
- 2) Daugmale – Baldone – Daugmale.

VELOMARŠRUTS

Baloži – Krogsils – Alejas – Katlakalns – Rāmava – Valdlauči – Baloži

Garums: aptuveni 24 km.
Ilgums: 6-7 h.
Maršruta sākums un beigas: Baložu kultūras nams.
Maršruts piemērots individuālajiem un grupu braucieniem.
Izmaksas: pusdienas, kafijas pauze, ziedojumi

Objekti gan no senākām laikiem, gan no Padoņņu laika atstātā mantojuma, gan ne tik senas pagātnes. Iepazīsti Baložu pilsētu, Katlakalnu, Rāmavu un uzzini cik daudz vērtīgu objektu ir tepat – netālu no Rīgas robežas!

APSKATES OBJEKTI

- 1 Strūklaka Vārde** pie Baložu kultūras nama, tā izveidota 2009. gadā, lai godinātu Baložu pilsētas vēsturi.
- 2 Titurgas ezers** atrodas Mēdema purva austrumu malā, no tā iztek upe Titurga uz sauso Daugavu. No ezera nosaukuma cēlies vienas Baložu daļas – Titurgas – nosaukums.
- 3 Via Continua (Ceļš turpinās).** Granīta piemineklis visiem bojā gājušajiem motociklistiem.
- 4 Ostvalda kanāls un piemīpās akmens Eļēnam Ostvaldam** (1851-1932) – mežzinātnes un mežu meliorācijas pamatlicējam Latvijā – bija mežkopis un Rīgas Politehniskā institūta docents, mežzinātnu doktors. Kanāls ierīkots 19. gs. beigās pēc E. Ostvalda projekta.
- 5 Vecais tilts pāri Titurgas upītei** atrodas pie vecās Bauskas šosejas un redzams jau XVII gs. kartēs.
- 6 Atpūtas vieta Nēģisī** Katlakalnā, ļēvu ielas galā pie Daugavas. Tur ir pludmales volejbola laukums un divas piknika vietas ar solņiem, ugunsкура vietu un nojume ar galdu un soliem, pārģērbšanās kabīne.
- 7 Katlakalna Tautas nama ēka** celta XIX gs. beigās ap 1895. gadu kā pagasta nams. 1915. gadā nams pārģērbvēts.
- 8 Depdāna muižā Rāmavā** savlaicā dzīvojis agrārais muižas īpašnieks Garfibs Merķelis. Mūsdienās redzamā muižas kungu māja klasicisma formās veidota divstāvu koka ēka ar augstiem bēniņiem. Eku ieskauj
- ainavu parks ar vairākām reto koku sugām un nelielu upīti.
- 9 Garfiba Merķeļa kapa piemineklis** Katlakalna kapos netālu no ieejas.
- 10 Katlakalna ev. lut. baznīca** celta 1794. g., projekta autors – slavenais arhitekts K. Hāberlands. Baznīca ir izcils klasicisma arhitektūras piemineklis. Pie baznīcas izveidots dārzš ar vairāk nekā 320 koku un krūmu sugām un dekoratīvām formām - viens no lielākajiem un vērtīgākajiem dendroloģiskajiem objektiem Latvijā.
- 11 Katlakalna priedes** atrodas pie Katlakalna ev. lut. baznīcas. Tā ir apmēram 200 gadu veca, dabiska priežu audze, kas kopš 1977. gada iekļauta valsts aizsargājamo dabas objektu sarakstā.

¹ Ķekavas novadā attīstīs veloceļa tīklu (21.08.2018.). Ķekavas novada dome. Pieejams: <https://www.kekava.lv/pub/index.php?id=150&gid=1&lid=12117>

4. attēls. Velobraucēju tūrisma maršruti (Ķekavas tūrisma informācijas centrs)

VELOMARŠRUTS

Daugmale – Baldone – Daugmale

Garums: aptuveni 30 km. **Ilgums:** 8 h.
Maršruta sākums un beigas: Daugmales centrā pie Daugmales pagasta pārvaldes „Sālnas”, Daugmale
Izmaksas: ieejas maksas objektos, pusdienas

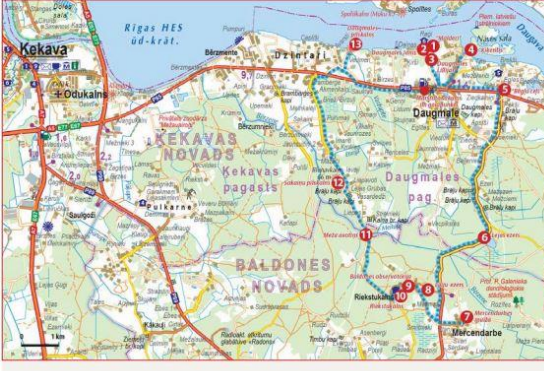
maršrutu. Tajā iekļauti arī vairāki kultūrvēsturiskie objekti, kas ļauj ne tikai baudīt dabas skaistumu, bet arī izziņāt novadu vēsturi. Īpaši acīm tīkams maršruts būs zeltainajā rudenī.

APSKATES OBJEKTI

- 1 **Gimenes uzņēmums Malderi** nodarbojas ar smiltsērķķū audzēšanu un produktu ražošanu. Malderu galvenais mērķis ir veicināt dabīgā un veselīgā smiltsērķķū produktu patēriņu Latvijā, kā arī informēt par iespējām uzraudzēt dabiskus un veselīgus smiltsērķķū produktus, kuri nesatur sintētiskas un maksīgas piedevas.
- 2 **Daugmales Jāņa bišu medus un Līnādas Sūltaunas keramika.** Iespēja apmeklēt bišu dravu, noāršot medu, kā arī ielūkoties keramikas tapšanā un izveidot savu laimes pogu. Ekskursijas ilgums – līdz 2 stundām. Iepriekš jāiesakās!
- 3 **Daugmales līlijas.** Guntis Grants un Jānis Dukalskis ir divi kaislīgi puku selekcionāri un kolekcionāri. Guntis Grants piedāvā līlijas un dienziēdes (dienlīlijas), bet Jānis Dukalskis – sīpolpuku katalogu, trīsus, floksus, dālijas un peonijas. Dārz vienmēr atvērts ekskursijām un privātiem apmeklējumiem.
- 4 **“Ķīkerītis”.** Atpūtas vieta un peldvieta Daugmalē pie Daugavas iepriekš Nāves salā.
- 5 **Piemīnas akmeņi Bēglu ceļā.** Pirmā Pasaules kara laikā cauri Daugmales pagastam gāja t. s. Bēglu ceļš. 1915. gadā, Latvijā ieņēmot vācu karaspēkam, bēgļi no Kurzemes un Zemgales devās pāri Daugavai uz Rīgu, Vidzemi un Krieviju. Kopš 1991. gada šo ceļu iezīmē tēlnieka Viņa Titāna veidots akmeņi.
- 6 **Lejas ezers** ir beznoteces meža ezers Ķekavas novada Daugmales pagastā. Izvietojies stārgāpu iepakā 100 metrus no Baldones – Daugmales ceļa V9. Krastā atrodas vairākas atpūtas vietas.
- 7 **Krāšņa simtgadīgu liepu aleja** ved uz **Mercendarbes muižu**, kas rakstos minēta jau kopš XVII gs. Tās saimnieki laika ritumā mainījušies, bet Mercendarbes muižas vēsturiskais izskats un sārms saglabāties.
- 8 **Līliju ezers.** Gleznains purva ezers Baldones novadā

pie Riekstukalna. Izveidojies karstā piltuveida iegrūvē virs gipsa slāņiem. Vietējie iesaka: Līlijas ezērā nevajag peldēties!

- 9 **Baldonē, mežu ielokā,** atrodas Latvijā vienīgā profesionālā **Baldones observatorija**. Tā ir kļuvusi par mājvietu “Varenajam Smitam” – lielākajam teleskopam Baltijā. Iepriekš jāpiesakās!
- 10 **Lai gan Riekstukalns** ir atdāzīvas tieši ziemā, jo tur atrodas populārākais un lielākais slēpošanas komplekss Baltijā, to var apciemot arī citos gadalaikos.
- 11 **Meža avotiņš,** kas kādreiz saukts par Naudas avotiņu.
- 12 **Sakaļņu pilskaļns**
- 13 **Daugmales pilskaļnā** senlaikos atradies tirdzniecības un amatniecības centrs Daugavas krastā. Vēsturieki uzskata, ka pilskaļnā pakājē pie Varžupites ietekas Daugavā bijuši vēstures dokumentos minētā Zemgales osta.



5. attēls. Velobraucēju tūrisma maršruti (Ķekavas tūrisma informācijas centrs)

Esošā un perspektīvā plānotā gājēju un velobraucēju infrastruktūra vizuāli ir attēlota kartoshēmās, izdalot infrastruktūru, kas ir izbūvēta vai perspektīvā izbūvējama un gājēju vai velobraucēju infrastruktūra, kas ir veidojama kā maršruti (piemēram, marķētas takas).

Skatīt kartoshēmās 3. un 4. pielikumā.

2.4 DABAS UN APSTĀDĪJUMU TERITORIJU STRUKTŪRA (T.SK. PUBLISKĀS APBŪVES PIEGULOŠĀ ZAĻĀ ZONA)

Lielās platībās novada teritoriju aizņem meži un purvi, kā arī zaļā zona gar Daugavu un labiekārtotas dabas un apstādījumu teritorijas. Zaļo zonu gar publisko apbūvi veido pilsētvides apstādījumi.

Labiekārtotas dabas un apstādījumu teritorijas galvenokārt atrodas Baložu pilsētā, Ķekavas, Valdlaču un Katlakalna ciemos. To galvenā funkcija ir izmantošana iedzīvotāju pasīvai un aktīvai atpūtai, apdzīvoto vietu vizuālās ainavas veidošanai, dabas aizsardzības mērķiem. Tā arī kalpo par buferzonu starp dzīvojamo apbūvi un ražošanas teritorijām, autoceļiem ar augstu satiksmes intensitāti.

Nozīmīgākās esošās dabas un apstādījumu teritorijas (ar un bez labiekārtojuma) grafiski attēlotas 4. pielikumā. 4. pielikumā ietvertas arī tabulas, sniedzot novērtējumu par katru no apstādījumu un dabas teritorijām atbilstoši 1.2.1. nodaļā sniegtajiem kritērijiem.

2.5 ATPŪTAS VIETAS PIE ŪDENS

Ķekavas novadam raksturīgas punktveida pieejas pie Daugavas. Dažas no tām ir labiekārtotas. Kā atpūtas vietas ar izteikti kvalitatīvu labiekārtojumu var izcelt:

- Vēja ielas peldvieta (Ziedonis),
- Atpūtas vieta Nēģīši (Katlakans);
- Dārznieku ielas peldvieta (Ķekava);
- Vedmeros jeb Senču svētkalniņā (Daugmale);
- Ķīķerītis (peldvietā pretī Nāves salai (Daugmale));
- Titurgas ezera peldvietas (Baloži).

Pieejas vietas pie Daugavas un citas atpūtas vietas pie ūdens ir atzīmētas 5. pielikuma kartoshēmās un to novērtējums sniegts 5.pielikuma tabulās.

2.6 ROTAĻU UN AKTĪVĀS ATPŪTAS LAUKUMI

Dažāda lieluma bērnu rotaļu laukumi atrodas visblīvāk apdzīvoto vietu teritorijās – bieži vien daudzstāvu dzīvojamo māju iekšpagalmos un parkos.

Atsevišķi rotaļu elementi, piemēram, Lieldienu šūpoles ir izvietotas atsevišķās vietās novadā, tomēr par tām ir maz pieejama informācija.

6.pielikumā ir ietvertas kartoshēmas, kurā attēlots rotaļu laukumu un aktīvās atpūtas laukumu izvietojums Ķekavas novada, detalizēti apskatot blīvāk apdzīvotās vietas – Baložus pilsētu un Rāmavas, Katlakalna, Valdlauču ciemus. Ķekavas ciemu, Daugmales ciemu.

6.pielikumā ietverts arī rotaļu laukumu un aktīvās atpūtas laukumu novērtējums, vērtējot to kvalitāti. Rotaļu laukumu pieejamība (attālums no apdzīvotās vietas lūdz tuvākajam dažādu vecuma grupu rotaļu laukumam) ir detalizēti apskatīts 2.sējumā, ietverot arī kritērijus jaunu rotaļu laukumu izvietojumam.

2.7 LIETIŠKĀS ATPŪTAS LAUKUMI

Lietiškās atpūtas infrastruktūru ikdienā izmanto visi novada iedzīvotāji, neatkarīgi no vecuma, dzimuma vai sabiedrības grupas (bērns, pusaudzis, pieaugušais, sportists, seniors utt.). Lietišķās atpūtas infrastruktūrai ir jābūt

viegli pieejamai un, tai ir jānodrošina iespējas īslaicīgai atpūtai ikdienas maršrutā.

Mazākā lietišķās atpūtas labiekārtojuma vienība ir sols un šajā Labiekārtošanas plānā pieņemts, ka šādām atpūtas vietām ir jābūt pieejamām 200m attālumā vienai no otras blīvi apdzīvotās vietās un līdz 500m attālumā ārpus ciemu teritorijas.

Ķekavas novadā solu izvietojums iedalās 3 kategorijās – sols ielas telpā, sabiedriskā transporta pieturās un dabas apstādījumu teritorijās (t.sk publiskās apbūves zaļajā zonā un daudzstāvu dzīvojamās apbūves zaļajā zonā). Detalizētu lietišķās atpūtas vietu izvietojumu skatīt 7. pielikumā.

Izteikts, vienmērīgs lietišķās atpūtas tīkls veidojas Baložos, kur ir mērķtiecīgi veidotas atpūtas vietas gar ietvēm. Citās apdzīvotās vietās lietišķās atpūtas infrastruktūru veido atpūtas vietas, kas atrodas sabiedriskā transporta pieturās, dabas un apstādījumu un publiskās apbūves teritorijās.

2.8. ĶEKAVAS NOVADA APDZĪVOTO VIETU STRUKTŪRA UN VĒRTĪBAS

Ķekavas novada apdzīvoto vietu esošā struktūra attīstījusies dažādos vēstures posmos, blīvām apbūves teritorijām veidojoties gar Rīgas - Bauskas autoceļu, kā arī teritorijās starp Daugavu, Doles salu un Rīgas - Baldones autoceļu, veidojot izteikti lineāru struktūru.

Atkarībā no apbūves izveidošanās laika un apbūves veida blīvi apdzīvotās vietas nosacīti var sagrupēt vairākās grupās:

- pilsēta ar blīvu apbūves struktūru – Baloži;
- ciemi ar vēsturiski izveidojušos blīvu apbūvi - Ķekava, Valdlauči, Rāmava, Katlakalns, Krustkalni, Alejas, Vimbukrogs, Odukalns, Plakanciems, Daugmale un Dzintari;
- ciemi ar blīvu apbūvi, kas veidojusies 21.gadsimtā - Lapenieki, Krogsils, Bērmante, Pulkarne, Saulgoži un Jaunsils.
- dārzkopības kooperatīvu apbūves ciemi - Dzērumi, Mellupi un Jeņči.

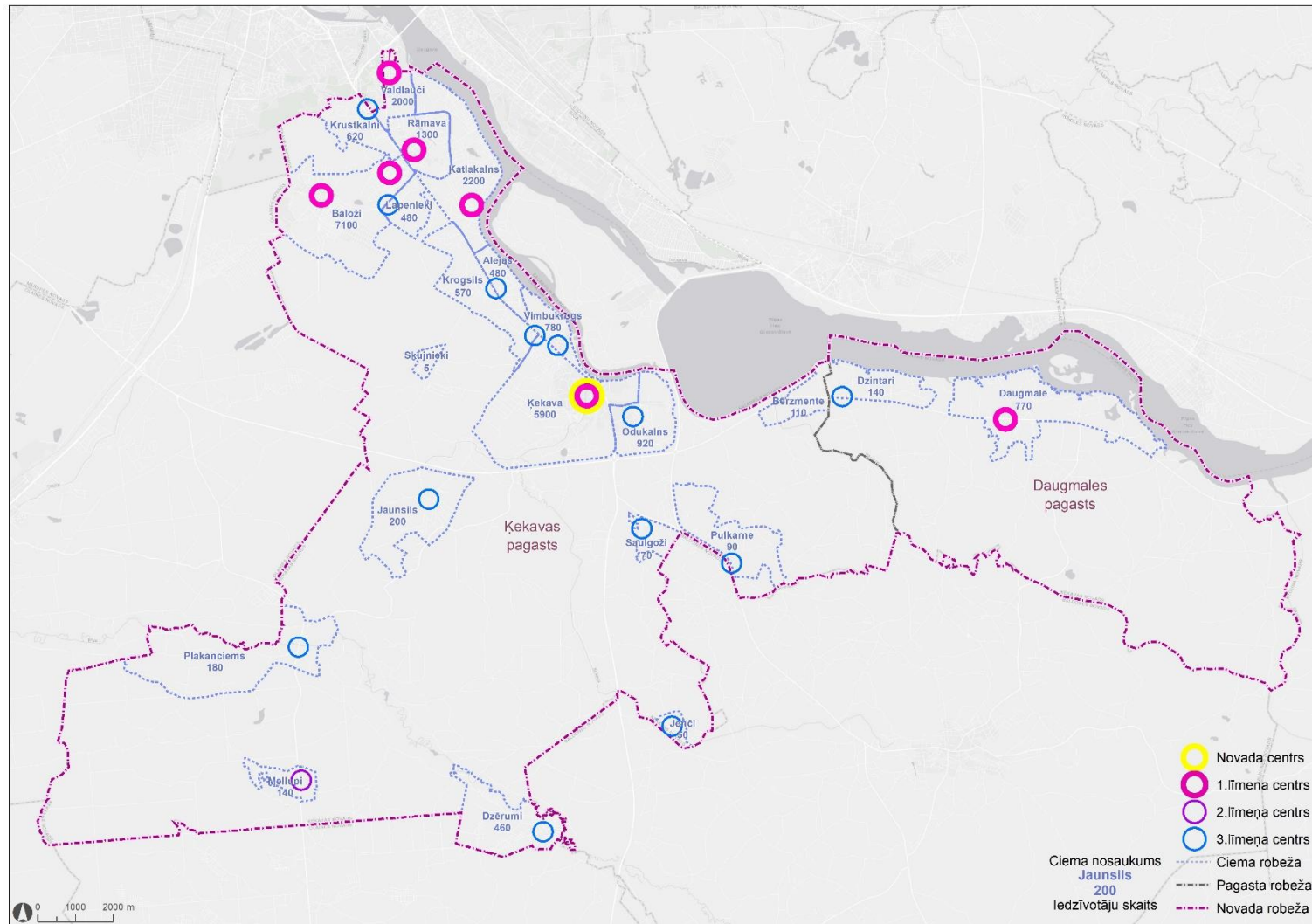
Vēsturisko teritoriju centrus galvenokārt veido tādi objekti kā baznīca, tautas nams, skola un daudzstāvu dzīvojamo māju puduri. Jaunajām apdzīvotajām vietām nav izteikta centra un tām ir raksturīga mazstāvu dzīvojamā apbūve.

6. attēlā ir attēlots Ķekavas novads, norādot iedalījumu centros. Detalizēti par novada centriem ir sniegta informācija 2.sējumā.

Ķekavas novada apdzīvotās vietas atšķiras pēc to iedzīvotāju skaita un sniegto pakalpojumu klāsta. Labiekārtojuma plāna ietvaros ir izdalīti 4 līmeņu centri:

-
- **Novada līmeņa** – pārsvarā daudzdzīvokļu māju un publiskās apbūves teritorijas. Pieejamie galvenie novada pakalpojumi – veselības aprūpe, īpašuma pārvalde, tirdzniecība, sabiedriskā transporta centrs, kultūras nams/sapulču vieta, bibliotēka, policijas iecirknis.
 - **1. līmeņa centrs** – lielāko apdzīvoto vietu centri. Pārsvarā daudzdzīvokļu māju apbūve, liels iedzīvotāju blīvums kā arī pamata pakalpojumu klāsts – aptieka, tirdzniecības centrs (veikals, ēdnīca, kafejnīca, krogs, restorāns), sabiedriskā transporta pietura (paplašināta ar informācijas stendu, karti), pasta nodaļa, bibliotēka.
 - **2.līmeņa centrs** – vidēji lielu apdzīvoto vietu centri. Daudzdzīvokļu un savrupmāju apbūve, pasta nodaļa vai kaste, aptieka, pārtikas un saimniecības preču veikals, iespējams bibliotēka.
 - **3.līmeņa centrs** – ciemu, mazu apdzīvoto vietu centri. Galvenokārt savrupmāju un mazstāvu apbūve. Centru veido sabiedriskā transporta pietura, iespējams veikals, kiosks, pasta nosūtīšanas kaste (izsūtīt).

Turpmāk sniegts ieskats katrā no ciemiem, raksturojot tajos esošo labiekārtojumu.



6.attēls Attīstības centru izvietojums Ķekavas novadā (autoru veidota shēma)

2.7.1 ALEJAS

Vēsturiski veidojies ciems, kas atrodas Daugavas krastā pretī Doles salai. Ciemā dominē mazstāvu apbūve. Nav izteikta apdzīvotās vietas centra.

	Alejas
Gājēju infrastruktūra	Gājēju savienojums Akotu ielā pāri Titurgas upei.
Velosipēdu infrastruktūra	-
Ielu struktūra	Maģistrālā iela – A7 Rīgas iela Ciema struktūru veidojošās ielas: Priežu iela, Akmeņkaļu iela, Akotu iela, Smilšu iela.
Kultūrvēstures vērtības	-
Dabas un apstādījumu teritorijas	Meža masīvs gar Priežu ielu un veco Bauskas šoseju (Pašvaldības īpašums)
Dabas liegumi, dižkoki	-
Pieejas punkti pie ūdens / peldvietas	2 publiski pieejami punktveida pieejas punkti pie Sausās Daugavas: <ul style="list-style-type: none">• Priežu ielas galapunkts,• Upes ielas galapunkts ar 80 m garu pieejamu krasta līniju. 1 šķērsojums pāri Titurgas upei.
Bērnu rotaļu laukums	-
Sporta laukumi un stadioni	-
Publiskās apbūves laukumi	-
Sabiedriskā transporta pieturas	3 sabiedriskā transporta pieturas: Alejas , Dumpji , pie meža masīva izvietots paziņojumu dēlis
Vides objekti / Robežzīmes	-

2.7.2 BALOŽI (KOPĀ AR TITURGU)

Vienīgā pilsētas statusu ieguvusī apdzīvotā vieta Ķekavas novadā. Tās struktūru veido divu apdzīvoto vietu teritoriālais apvienojums – Titurgas apdzīvotā vieta un Baložu pilsēta. Abām apdzīvotajām vietām ir veidojies nesaistītu apkaimju raksturs ar katrai savu centru. Tās savstarpēji nodala meža masīvs un Titurgas ezers un tās savstarpēji savieno Rīgas iela. Titurgas apdzīvotās vietas centru veido daudzstāvu apbūves puduris ar Baložu pilsētas pārvaldes ēku un Zaļās ielas parku. Baložu pilsētas centru veido Vardes skvērs kopā ar Kultūras namu un Baložu vidusskolas teritoriju.

	Baloži (kopā ar Titurgu)
Gājēju infrastruktūra	Gājēju ietves ir izbūvētas: Rīgas ielā, Baložu iela, Smilšu iela, Ezera iela, Purva iela, Skolas iela, Jaunatnes iela, Bērzu ielas posmā.
Velosipēdu infrastruktūra	Velosipēdu celiņi ir izbūvēti Rīgas (no Smilšu ielas krustojuma) un Baložu ielā.

Ielu struktūra	Galvenie ceļi Titurgā: Baložu iela, Uzvaras prospekts. Galvenie ceļi Baložos: Rīgas iela, Skolas iela, Smilšu iela, Purva iela, Ezera iela, Kūdras iela.
Kultūrvēstures vērtības	4 novada nozīmes kultūrvēsturiskie objekti: <ul style="list-style-type: none"> vēsturiskā depo ēka un šaursliežu dzelzceļa posms; Baložu kūdras fabrikas strādnieku ciemata apbūve (kūdras fabrika, skola, kultūras nams, divstāvu daudzdzīvokļu un vienkārtu divdzīvokļu dzīvojamās ēkas); Titurgas dzīvojamā ciemata apbūve; piemiņas akmens Robertam Mūrniekam.
Dabas un apstādījumu teritorijas	Meža parka zona; Atpūtas vieta pie Titurgas ezera, apstādījumi pie Titurgas centra zonas,; Skvērs pie Baložu kultūras nama
Dabas liegumi, dižkoki	Daži aizsargājami biotopi.
Pieejas punkti pie ūdens / peldvietas	2 pieejas pie Titurgas ezera
Bērnu rotaļu laukums	Daudzdzīvokļu namu iekšpagalmos
Sporta laukumi un stadioni	Baložu vidusskolas stadions, Zaļās ielas (Titurga) basketbola laukums
Publiskās apbūves laukumi	Titurgas centra zona, ap Baložu pilsētu esošie mežu masīvi ir klasificēti kā meža parki, Titurgas ezers un pludmale.
Sabiedriskā transporta pieturas	15 7 sabiedriskā transporta pieturas: Baloži, Baložu pagrieziena (virzienā uz Rīgu pieturai akmens mūra paviljons, virzienā uz Ķekavu un Rīgas ielā bez paviljona), Baložu skola, Kantoris, Lakstīgalu iela, Titurga, Meža iela, Rāmava, Skola, Sūkņu stacija. Sūkņu stacijas autobusu pieturas (abpus ielai paviljoni mūrēti no sarkanā ķieģeļa).
Vides objekti / Robežzīmes	Baložu pilsētas robežzīme atrodas Uzvaras prospekta un Rīgas ielas krustojumā.

2.7.3 BĒRZMENTE

21. gadsimtā izveidots ciems, kas atrodas Daugavas krastā ar dominējošu mazstāvu dzīvojamās apbūves raksturu bez izteikta apdzīvotās vietas centra. Kā jaunizveidotu ciemu, to skar dažādas infrastruktūras trūkuma problēmas, piemēram, nav atvēlēta vieta koplietošanas vajadzībām - atpūtai un rekreācijai, bērnu spēļu un sporta laukumiem, tuvumā nav sabiedriskā transporta pieturu.

	Bērzmēte
Gājēju infrastruktūra	-
Velosipēdu infrastruktūra	-
Ielu struktūra	Maģistrālā iela P85 Rīgas HES – Jaunjelgava Ciema galvenās ielas: Drunku ceļš, Bērzes upes ceļš

Kultūrvēstures vērtības	-
Dabas un apstādījumu teritorijas	Pie Rīgas HES ūdenskrātuves
Dabas liegumi, dižkoki	-
Pieejas punkti pie ūdens / peldvietas	1 pieejas punkts pie Rīgas HES ūdenskrātuves malas. Paveras tālie skati uz Rīgu un Salaspili. Potenciāla vieta aktīvās atpūtas pie ūdens attīstībai.
Bērnu rotaļu laukums	-
Sporta laukumi un stadioni	-
Publiskās apbūves laukumi	-
Sabiedriskā transporta pieturas	2 sabiedriskā transporta pieturas: Bērzmence, Smildziņas
Vides objekti / Robežzīmes	-

2.7.4 DAUGMALE

Ciems izvietojies abpus valsts reģionālajam autoceļam P85 (Rīgas HES – Jaunjelgava), novērots, ka neveidojas apļveida gājēju/tūristu kustība. Daugmales pagasta pašvaldības ēkas, veikala, aptiekas, rekreācijas teritorijas, savukārt otru centru veido Daugmales multifunkcionālais centrs un Daugmales pamatskola ar sporta laukumu.

	Daugmale
Gājēju infrastruktūra	Gājēju ietve un pārejas gar P85 no Daugmales administratīvā centra līdz Daugmales pamatskolai
Velosipēdu infrastruktūra	-
Ielu struktūra	Galvenā iela – P85 Rīgas HES – Jaunjelgava. Ciema struktūru veidojošās ielas: Ciemata ceļš, Siltumnīcu ceļš, Pikstu ceļš
Kultūrvēstures vērtības	2 novada nozīmes kultūrvēsturiskie objekti: <ul style="list-style-type: none"> • Pirmā pasaules kara piemiņas akmens "Bēgļu ceļš, • "Pieminekļis "Gara spēkam un brīvībai" (Važu rāvējs)
Dabas un apstādījumu teritorijas	<ul style="list-style-type: none"> • Apstādījumu zonas veidojas gar P85 šoseju pie publiskās apbūves un gar ezeru, kuru šķērso P85 šoseja.
Dabas liegumi, dižkoki	-
Pieejas punkti pie ūdens / peldvietas	3 publiski pieejami punkti pie Daugavas: <ul style="list-style-type: none"> • pie Senču svētkalniņa, • Nāves salas ceļa galā • Bēgļu ceļa galā.
Bērnu rotaļu laukums	4 rotaļu laukumi
Sporta laukumi un stadioni	2 sporta laukumi
Publiskās apbūves laukumi	-
Sabiedriskā transporta	3 sabiedriskā transporta pieturas: Daugmale, Kalniņi, Skola.

pieturas	
Vides objekti / Robežzīmes	Bēgļu ceļa piemiņas akmens

2.7.5 DZĒRUMI

Bijušais dārzkopības sabiedrību masīvs, kas atrodas Rīgas tuvumā, Ķekavas novada dienvidu daļā pie Misas upes. Ciema centrs veidojas pie pārtikas veikala.

	Dzērumi
Gājēju infrastruktūra	-
Velosipēdu infrastruktūra	-
Ielu struktūra	Galvenā iela: V2
Kultūrvēstures vērtības	-
Dabas un apstādījumu teritorijas	-
Dabas liegumi, dižkoki	3 dižkoki
Pieejas punkti pie ūdens / peldvietas	Pieejas punkts pie Misas upes
Bērnu rotaļu laukums	-
Sporta laukumi un stadioni	Sporta laukums ar volejbola tīklu un futbola vārtiem.
Publiskās apbūves laukumi	-
Sabiedriskā transporta pieturas	Gar V27 ceļu 5 sabiedriskā transporta pieturas: Aviators, Radiotehnika, Rožkalni, Tekstilnieks, Veckalni
Vides objekti / Robežzīmes	-

2.7.6 DZINTARI

Dzintariem nav izteikta ciema centra.

	Dzintari
Gājēju infrastruktūra	-
Velosipēdu infrastruktūra	-
Ielu struktūra	Maģistrālais ceļš: P85 Rīgas HES – Jaunjelgava Ciemu veidojošās ielas: Robežnieku iela
Kultūrvēstures vērtības	1 valsts nozīmes kultūrvēsturiskā kultūrvēsturisks pieminekļa piemineklis Daugmales pilskalns ar senpilsētu un kapiem.
Dabas un apstādījumu teritorijas	-
Dabas liegumi, dižkoki	-
Pieejas punkti pie ūdens / peldvietas	Pie Daugmales pilskalna atrodas nostiprināts 180 m garš apkalpošanas ceļš.
Bērnu rotaļu laukums	-
Sporta laukumi un stadioni	-
Publiskās apbūves laukumi	-

Sabiedriskā transporta pieturas	2 sabiedriskā transporta pieturas: Bramberģe, Dzintari
Vides objekti / Robežzīmes	-

2.7.7 JAUNSILS

21.gadsimtā izveidots ciems, bez noteikta apbūves rakstura – “pļavas ciems”. Nav izteikta ciema centra.

	Jaunsils
Gājēju infrastruktūra	-
Velosipēdu infrastruktūra	-
Ielu struktūra	Galvenā iela V6 Ķekava – Plakanciems, Lielupes iela
Kultūrvēstures vērtības	-
Dabas un apstādījumu teritorijas	Ap apdzīvoto vietu atrodas valsts piederības mežu masīvi
Dabas liegumi, dižkoki	-
Pieejas punkti pie ūdens / peldvietas	-
Bērnu rotaļu laukums	-
Sporta laukumi un stadioni	-
Publiskās apbūves laukumi	-
Sabiedriskā transporta pieturas	-
Vides objekti / Robežzīmes	-

2.7.8 JENČI

Bijušais dārzkopības sabiedrību masīvs, kas atrodas Rīgas tuvumā, Ķekavas novada dienvidu daļā. Ciema centrs veidojas pie skvēra ar bērnu rotaļu laukumu un paziņojumu dēli.

	Jenči
Gājēju infrastruktūra	-
Velosipēdu infrastruktūra	-
Ielu struktūra	Galvenais ceļš: Savienojošais ceļš ar A7 Rīga – Bauska
Kultūrvēstures vērtības	-
Dabas un apstādījumu teritorijas	-
Dabas liegumi, dižkoki	dižkoks
Pieejas punkti pie ūdens / peldvietas	-
Bērnu rotaļu laukums	bērnu rotaļu laukums
Sporta laukumi un stadioni	-
Publiskās apbūves laukumi	-
Sabiedriskā transporta pieturas	-

Vides objekti / Robežzīmes	-
----------------------------	---

2.7.9 KATLAKALNS

Vēsturiski veidojies ciems, kas kā apbūves teritorija ir saplūdusi kopā ar Rāmavas un Valdlauču apdzīvoto vietu apbūves teritorijām. Veidojas 1 galvenais centrs (Pļavniekkalna sākumskola, atpūtas vieta "Nēģīši", Katlakalna Tautas nams) un 2 apakšcentri (dārzkopības kooperatīvās "Ziedonis" ar Vēja ielas peldvietu pie autobusu galapunkta un Ģipšastūra bijušajā kaļķu fabrikas strādnieku ciema teritorijā Ģipšastūrī pie autobusa gala pieturas Katlakalns).

	Katlakalns
Gājēju infrastruktūra	Gājēju ietve izbūvēta Pļavniekkalna ielā, levu iela, Kazeņu iela (gar Bērnu dārzu "Bitīte")
Velosipēdu infrastruktūra	Pļavniekkalna iela
Ielu struktūra	Pļavniekkalna iela, Tulpju iela, Rudzu iela.
Kultūrvēstures vērtības	3 valsts nozīmes kultūrvēsturiskie objekti: <ul style="list-style-type: none"> • Sauliešu pilskalns ar apmetni (2094), • Pļavniekkalna skolas senkapi (2093), • Katlakalna luterāņu baznīca (6700) 4 novada nozīmes kultūrvēsturiskie objekti: <ul style="list-style-type: none"> • bijusī draudzes skolas ēka (arī ķestera māja), • Katlakalna Tautas nams un bibliotēka, • Garlība Merķeļa piemineklis, • Pirmā un Otrā pasaules kara kritušo latviešu strēlnieku, krievu un Sarkanās armijas karavīru kapsēta Katlakalna kapsētā.
Dabas un apstādījumu teritorijas	<ul style="list-style-type: none"> • Atpūtas vieta Nēģīši; • peldvieta Vēja ielā; • Katlakalna priedes; • Katlakalna tautas nama priekšlaukums. • Katlakalna kapsēta
Dabas liegumi, dižkoki	Aizsargājams dabas piemineklis Katlakalna priedes
Pieejas punkti pie ūdens / peldvietas	4 publiski pieejami punkti pie Sausās Daugavas un Daugavas: <ul style="list-style-type: none"> • Atpūtas vieta "Nēģīši", • Ģipšustūris, pašvaldības īpašums (80700050064) ar 200 metru platu pieeju pie ūdensmalas; • Vēja ielas peldvieta, • Baltā kāpa.
Bērnu rotaļu laukums	Pie tautas nama rotaļu laukums bērniem vecumā no 2 - 10 gadiem, rotaļu laukums Vēju ielas peldvietā, Lieldienu šūpoles "Kaļķīšos"
Sporta laukumi un stadioni	Atpūtas vietā "Nēģīši" – pludmales volejbola laukums

Publiskās apbūves laukumi	Skolas priekšlaukums
Sabiedriskā transporta pieturas	Katlakana Tautas nama
Vides objekti / Robežzīmes	7 sabiedriskā transporta pieturas: Pļavniekkalna pagrieziens, Katlakans, Dzelzkalni, Mākoņkalns, Pļavniekkalns, Kalnavoti, Kooperatīvs "Ziedonis".

2.7.10 KROGSILS

21.gadsimtā izveidots ciems, bez izteikta apdzīvotās vietas centra.

	Krogsils
Gājēju infrastruktūra	Gājēju ietve no pieturas "Pļavniekkalna pietura" līdz Liepziedu ielai
Velosipēdu infrastruktūra	-
Ielu struktūra	Maģistrālā iela A7 Rīga – Bauska Ciema struktūru veidojošās ielas: Ezišu iela, Rakaru iela, Lapmežu iela, Vīteņu iela, Elejas iela, Bērzloku ceļš.
Kultūrvēstures vērtības	2 novada nozīmes kultūrvēsturiskie pieminekļi: <ul style="list-style-type: none"> • Piemiņas akmens Eiženam Ostvaldam, • Piemiņas akmens Hermanim Gailim.
Dabas un apstādījumu teritorijas	2 pašvaldībai piederoši meža masīvi
Dabas liegumi, dižkoki	-
Pieejas punkti pie ūdens / peldvietas	-
Bērnu rotaļu laukums	-
Sporta laukumi un stadioni	-
Publiskās apbūves laukumi	-
Sabiedriskā transporta pieturas	-
Vides objekti / Robežzīmes	-

2.7.11 KRUSTKALNI

Vēsturiski veidojies ciems. Apdzīvotās vietas centrs veidojas pie tirdzniecības iestādēm gar A7.

	Krustkalni
Gājēju infrastruktūra	-
Velosipēdu infrastruktūra	-
Ielu struktūra	Ciema galvenās ielas veido: Mežmalas iela, Apiņu iela
Kultūrvēstures vērtības	-
Dabas un apstādījumu teritorijas	4 pašvaldībai piederoši meža masīvi

Dabas liegumi, dižkoki	aizsargājams biotops
Pieejas punkti pie ūdens / peldvietas	-
Bērnų rotaļu laukums	Daudzdzīvokļu māju iekšpagalmā
Sporta laukumi un stadioni	-
Publiskās apbūves laukumi	Tirdzniecības centru priekšlaukumi
Sabiedriskā transporta pieturas	2 autobusu pieturas: Krustkalni, Neilandi
Vides objekti / Robežzīmes	-

2.7.12 ĶEKAVA

Ķekavas ciems ir Ķekavas novada administratīvais centrs, kurā izvietojusies lielākā daļa no sabiedriskajiem pakalpojumiem un sociāli nozīmīgiem objektiem. Ciema teritorijas dzīvojamo apbūvi veido gan piecu stāvu daudzdzīvokļu nami, gan mazstāvu privātmāju kvartāli. Ķekavas ciema austrumu daļā izvietojusies uzņēmuma „Ķekavas putnu fabrika” ražošanas teritorija. Iebraucot Ķekavā pa autoceļu A7, paveras skats uz Doles-Ķekavas Sv. Annas evaņģēliski luterisko baznīcu, kas uzskatāma par arhitektūras dominanti.

Ciemā ir izteikti trīs funkcionālie centri – tirdzniecības/pakalpojumu centrs, izglītības un kultūras centrs un administrācijas centrs. Visi šie centri atrodas Ķekavas parka tuvumā.

	Ķekava
Gājēju infrastruktūra	Gājēju ietves izbūvētas: Rīgas ielas posmā, Pliedēru ielā, Gaismas ielā, Nākotnes ielā, Dienvidu ielas posmā, ceļš ceļā no Gaismas ielas līdz stadionam un Ķekavas domei.
Velosipēdu infrastruktūra	Apvienotais gājēju un velosipēdu celiņš Rīgas ielas posmā no Gaismas ielai līdz Nākotnes ielai un ceļš no Gaismas ielas līdz stadionam (projektēts līdz putnu fabrikai).
Ielu struktūra	Maģistrālā iela: Rīgas iela Ciema struktūru veidojošās ielas: Pliedēru iela, Gaismas iela, Nākotnes iela
Kultūrvēstures vērtības	2 valsts nozīmes kultūrvēsturiskie objekti: <ul style="list-style-type: none"> • Doles (Ķekavas) luterāņu baznīca (6699), • Doles Tautas nams (Doles krogs) (8560). 3 vietējās nozīmes kultūrvēsturiskie objekti: <ul style="list-style-type: none"> • Īguma nams (bijusī tirgotava Ķekavā), • Doles pagasta tiesu nams (Ķekavas sākumskolas ēka), • Otrā pasaules kara krievu karavīru kapsēta pie Dimantiem.
Dabas un apstādījumu	<ul style="list-style-type: none"> • Zaļā zona starp Skolas un Nākotnes ielu - tā

teritorijas	<p>saucamais Ābeļdārzs,</p> <ul style="list-style-type: none"> • Ķekavas parks • Ķekavas luteriskās baznīcas kapi
Dabas liegumi, dižkoki	1 dižkoks
Pieejas punkti pie ūdens / peldvietas	<ul style="list-style-type: none"> • Pludmale Dārznieku ielā 13; • Ķekavas ietece Sausajā Daugavā; • Zvejnieku ielas pieejas punkts pie Daugavas; • Labiekārtota peldvieta pie Ķekavas upes "Dambītis"; • Gar Ķekavas upi izveidots, labiekārtots parks.
Bērnu rotaļu laukums	Vairāki rotaļu laukumi Ķekavas parkā un daudzdzīvokļu namu iekšpagalmos.
Sporta laukumi un stadioni	Skeitparks,, 2 stadioni, volejbola laukums, basketbola laukums
Publiskās apbūves laukumi	Tirdzniecības centru priekšlaukumi, Kultūras nama priekšlaukums, skolu priekšlaukumi, JIC un novadpētniecības muzeja priekšlaukumi, ambulance.
Sabiedriskā transporta pieturas	<p>Ķekavas ciema sabiedriskā transporta galapunkts nav atpazīstams kā pieturvieta, nav atbilstoši labiekārtots. Nepieciešams izstrādāt labiekārtojuma projektu un teritorijas funkcionālo pārbūvi.</p> <p>Ķekavas ciema apdzīvotajā teritorijā ir 7 pieturvietas: Ķekavas ciems, Ķekava, Dimanti, Muižnieki, Skola, Vimbas, Vadoņi.</p>
Vides objekti / Robežzīmes	Robežzīme "Ķekava" atrodas pie Ķekavas ciema robežas, redzama gar A7, braucot no Rīgas puses (Ziemeļu ielas krustojumā), taču šo norādi ir uzstādījusi AS "Putnu fabrika Ķekava" kā norādi uz fabrikas teritoriju.

2.7.13 LAPENIEKI

21.gadsimtā izveidots ciems ar mazstāvu apbūves raksturu. Nav izteikta apdzīvotās vietas centra.

	Lapenieki
Gājēju infrastruktūra	-
Velosipēdu infrastruktūra	-
Ielu struktūra	Galvenās ielas: Tūjas iela, Lapenieku iela, Ūdens iela, Vēsmas iela, Āraišu iela, Jaunturgas iela
Kultūrvēstures vērtības	-
Dabas un apstādījumu teritorijas	-
Dabas liegumi, dižkoki	-
Pieejas punkti pie ūdens / peldvietas	-
Bērnu rotaļu laukums	-

Sporta laukumi un stadioni	-
Publiskās apbūves laukumi	-
Sabiedriskā transporta pieturas	-
Vides objekti / Robežzīmes	-

2.7.14 MELLUPI

Bijušais dārzkopības sabiedrību masīvs, kas atrodas Rīgas tuvumā, Ķekavas novada dienvidu daļā. Ciema centrs veidojas ap Mellupu sociālo māju, sabiedriskā transporta pieturu un tirdzniecības laukumu.

	Mellupi
Gājēju infrastruktūra	-
Velosipēdu infrastruktūra	-
Ielu struktūra	Ciema galvenā iela: V7 šoseja Baloži-Plakanciems-Iecava
Kultūrvēstures vērtības	3 novada nozīmes kultūrvēsturiskie objekti: <ul style="list-style-type: none"> • Pirmā pasaules kara vācu un krievu karavīru kapsēta "Lelmelup II", • Pirmā pasaules kara vācu karavīru kapsēta "Lelmelup I", • Otrā pasaules kara krievu karavīru kapsēta Mellupos.
Dabas un apstādījumu teritorijas	Kapsētas: <ul style="list-style-type: none"> • Mellupu kapsēta
Dabas liegumi, dižkoki	Dižkoks
Pieejas punkti pie ūdens / peldvietas	-
Bērnu rotaļu laukums	Bērnu rotaļu iekārtas ir Mellupu sociālās mājas teritorijā
Sporta laukumi un stadioni	-
Publiskās apbūves laukumi	Mellupu sociālās mājas teritorija
Sabiedriskā transporta pieturas	2 pieturas: Mellupi I un Mellupi II.
Vides objekti / Robežzīmes	-

2.7.15 ODUKALNS

Vēsturiski veidojies ciems ar mazstāvu apbūves raksturu. Ciema centru veido baznīca un mazāku centru veido Kalnakroga veikals. Industriālais mantojums - Odukalna ūdenstornis.

	Odukalns
Gājēju infrastruktūra	Gājēju ietve izbūvēta Rīgas ielas posmā no sabiedriskā transporta pieturas līdz Mālu ielai.

	Cietā seguma celiņš ar kāpnēm virzienā uz Odukalna ūdenstorni.
Velosipēdu infrastruktūra	-
Ielu struktūra	Maģistrālā iela: Rīgas iela, Pļavu iela Ciema ceļu struktūru veidojošās ielas: Odukalna iela, Kārķu iela, Lejas iela, Saules iela, Niedru iela.
Kultūrvēstures vērtības	4 novada nozīmes kultūrvēsturiskie objekti: <ul style="list-style-type: none"> • Odukalna ūdenstornis (industriālais mantojums), • piemiņas akmens represētajiem novadniekiem, • Pirmā un Otrā pasaules kara latviešu strēlnieku un krievu karavīru kapsēta pie Truseļiem, • Pirmā pasaules kara vācu un krievu karavīru kapsēta "Neuhof"
Dabas un apstādījumu teritorijas	Nelabiekārtota dabas un apstādījumu teritorija pie Odukalna ūdenstorņa bez izteikta labiekārtojuma.
Dabas liegumi, dižkoki	-
Pieejas punkti pie ūdens / peldvietas	-
Bērnu rotaļu laukums	-
Sporta laukumi un stadioni	-
Publiskās apbūves laukumi	Baznīcas teritorija, Kalnakrogs.
Sabiedriskā transporta pieturas	1 sabiedriskā transporta pieturas: Odukalns.
Vides objekti / Robežzīmes	-

2.7.16 PLAKANCIEMS

Vēsturiski veidojies ciems. Raksturīga mazstāvu apbūve. Ciema centru veido sabiedriskā transporta pietura "Sakaru nodaļa".

	Plakanciems
Gājēju infrastruktūra	-
Velosipēdu infrastruktūra	-
Ielu struktūra	Ciema galvenā iela: V7 šoseja Baloži - Plakanciems-Iecava
Kultūrvēstures vērtības	1 novada nozīmes kultūrvēsturiskie kultūrvēsturisks objekts: <ul style="list-style-type: none"> • Piemiņas akmens pirmajai latviešu strēlnieku uzvarai 1915.gada 29.oktobrī.
Dabas un apstādījumu teritorijas	-
Dabas liegumi, dižkoki	-
Pieejas punkti pie ūdens / peldvietas	1 punktveida labiekārtots (asfaltēts laukums) publiskais pieejas punkts pie Misas upes.
Bērnu rotaļu laukums	-
Sporta laukumi un stadioni	-

Publiskās apbūves laukumi	-
Sabiedriskā transporta pieturas	2 sabiedriskā transporta pieturas: Sakaru nodaļa, Pagrieziena uz Ķekavu.
Vides objekti / Robežzīmes	-

2.7.17 PULKARNE

21.gadsimtā izveidots ciems bez izteikta apdzīvotās vietas centra.

	Pulkarne
Gājēju infrastruktūra	-
Velosipēdu infrastruktūra	-
Ielu struktūra	Galvenā iela P 89 Ķekava – Skaistkalne Ciema struktūru veidojošās ielas: Laimas iela, Mārvaldu iela
Kultūrvēstures vērtības	-
Dabas un apstādījumu teritorijas	1 pašvaldībai piederošs meža masīvs
Dabas liegumi, dižkoki	-
Pieejas punkti pie ūdens / peldvietas	-
Bērnu rotaļu laukums	-
Sporta laukumi un stadioni	-
Publiskās apbūves laukumi	-
Sabiedriskā transporta pieturas	2 sabiedriskā transporta pieturas: Pulkarne, Ādu pārstrādes cehs
Vides objekti / Robežzīmes	-

2.7.18 RĀMAVA

Vēsturiski veidojies ciems, kas kā apbūves teritorija ir saplūdusi kopā ar Valdlauču un Katlakalna apdzīvoto vietu apbūves teritorijām. Ciema centru veido Rānavas muižas parks, pārtikas veikals, daudzstāvu apbūves puduris, kā arī rotaļu un sporta laukums.

	Rāmava
Gājēju infrastruktūra	Gājēju ietve ir izbūvēta Rānavas ielā. Gājēju savienojums starp Rānavas ielu un A7 šoseju (sabiedriskā transporta pieturu) ir izveidots Dūņu ielā.
Velosipēdu infrastruktūra	Rānavas iela.
Ielu struktūra	Rānavas iela.
Kultūrvēstures vērtības	1 valsts nozīmes kultūrvēsturisks objekts: <ul style="list-style-type: none"> rakstnieka G. Merķeļa dzīvesvieta. 1 novada nozīmes kultūrvēsturisks objekts: <ul style="list-style-type: none"> piemiņas akmens Paulam Lejiņam

Dabas un apstādījumu teritorijas	<p>Ielu apstādījumi</p> <ul style="list-style-type: none"> • liepu vienaspusējā aleja gar vietējās nozīmes autoceļu (V2) Valdlauči – Rāmava. Liepu aleja uz Liepu alejas ielas. <p>Labiekārtotas dabas un apstādījumu teritorijas:</p> <ul style="list-style-type: none"> • Depkina muižas parks ar vērtīgiem dendroloģiskiem stādījumiem, • Skvērs pie Rāmavas ielas ar daudzveidīgām daudzveidīgiem rotaļu un sporta elementiem "Rāmaviņa".
Dabas liegumi, dižkoki	14 dižkoki
Pieejas punkti pie ūdens / peldvietas	-
Bērnu rotaļu laukums	Rotaļu laukums Depkina muižas teritorijā, rotaļu laukums "Rāmaviņa"
Sporta laukumi un stadioni	Sporta laukums (basketbols, volejbols) "Rāmaviņa"
Publiskās apbūves laukumi	
Sabiedriskā transporta pieturas	5 autobusu pieturas: Ādiņas, Vidēji, Rāmavas muiža, Rāmava, Bauskas šoseja
Vides objekti / Robežzīmes	

2.7.19 SAULGOŽI

21.gadsimtā izveidots ciems bez izteikta ciema centra.

	Saulgoži
Gājēju infrastruktūra	-
Velosipēdu infrastruktūra	-
Ielu struktūra	Galvenā iela P 89 Ķekava – Skaistkalne Ciema struktūru veidojošās ielas: Celmiņu iela, Zeļļu iela.
Kultūrvēstures vērtības	-
Dabas un apstādījumu teritorijas	-
Dabas liegumi, dižkoki	-
Pieejas punkti pie ūdens / peldvietas	-
Bērnu rotaļu laukums	-
Sporta laukumi un stadioni	-
Publiskās apbūves laukumi	-
Sabiedriskā transporta pieturas	2 sabiedriskā transporta pieturas: Baltā māja, Krūkļi
Vides objekti / Robežzīmes	-

2.7.20 SKUJNIEKI

21.gadsimtā izveidots ciems bez izteikta ciema centra.

	Skujnieki
Gājēju infrastruktūra	-
Velosipēdu infrastruktūra	-
Ielu struktūra	Galvenā iela : Skujnieku iela
Kultūrvēstures vērtības	-
Dabas un apstādījumu teritorijas	-
Dabas liegumi, dižkoki	-
Pieejas punkti pie ūdens / peldvietas	-
Bērnu rotaļu laukums	-
Sporta laukumi un stadioni	-
Publiskās apbūves laukumi	-
Sabiedriskā transporta pieturas	-
Vides objekti / Robežzīmes	-

2.7.21 VALDLAUČI

Vēsturiski veidojies ciems, kas kā apbūves teritorija ir saplūdusi kopā ar Rānavas un Katlakalna apdzīvoto vietu apbūves teritorijām. Valdlauču centru veido pakalpojumu, tirdzniecības centrs ar Valdlauču piegulošo zaļo zonu – priežu audzi ar rotaļu un sporta laukumiem.

	Valdlauči
Gājēju infrastruktūra	Gājēju ietves izbūvētas: Bauskas ielā, Atpūtas ielas posmā
Velosipēdu infrastruktūra	Bauskas iela
Ielu struktūra	Bauskas iela, Atpūtas iela
Kultūrvēstures vērtības	-
Dabas un apstādījumu teritorijas	Labiekārtotas dabas un apstādījumu teritorijas: <ul style="list-style-type: none"> • zaļā zona starp Bauskas ielu un Meistaru ielu
Dabas liegumi, dižkoki	-
Pieejas punkti pie ūdens / peldvietas	Olektes upe šķērsojama 2 punktos: <ul style="list-style-type: none"> • gājēju tilts Atpūtas ielas turpinājumā; • V2 vietējās nozīmes autoceļš Valdlauči - Rāmava
Bērnu rotaļu laukums	Vairāki rotaļu laukumi Valdlauču centra zaļajā zonā un daudzdzīvokļu māju iekšpagalmos.
Sporta laukumi un stadioni	Volejbola, basketbola laukumi
Publiskās apbūves laukumi	Izstāžu komplekss "Rāmava".
Sabiedriskā transporta pieturas	3 sabiedriskā transporta pieturas: Sarma, Valdlauču centrs, Štrausi.
Vides objekti / Robežzīmes	-

2.7.22 VIMBUKROGS

Vēsturiski veidojies ciems bez izteikta apdzīvotās vietas centra.

	Vimbukrogs
Gājēju infrastruktūra	Ošu iela
Velosipēdu infrastruktūra	-
Ielu struktūra	Maģistrālā iela – A7, Rīgas iela Ciema struktūru veidojošās ielas: Zvejnieku iela, Daugavas iela.
Kultūrvēstures vērtības	-
Dabas un apstādījumu teritorijas	Ielu apstādījumi <ul style="list-style-type: none">• Jaunstādīta liepu aleja pie Svētku pils.
Dabas liegumi, dižkoki	
Pieejas punkti pie ūdens / peldvietas	2 pieejas pie Sausās Daugavas: <ul style="list-style-type: none">• no Zvejnieku ielas ar potenciālu vietu pontonu tiltam uz Doles salu un 300 metru garu pastaigu taku pa upes gravas augšējo nogāzi, - kritiski slikta pieejamība pie ūdensmalas,• peldvieta pie Svētku pils.
Bērnu rotaļu laukums	-
Sporta laukumi un stadioni	-
Publiskās apbūves laukumi	-
Sabiedriskā transporta pieturas	Sabiedriskā transporta pieturas gar A7.
Vides objekti / Robežzīmes	-

2.8 ĶEKAVAS NOVADA ESOŠĀS PUBLISKĀS ĀRTELPAS NOVĒRTĒJUMS

Izpētes rezultātā tika novērtēti 52 publiskās ārtelpas objekti, no kuriem 10 atrodas privātpašumā (fiziska, juridiska persona).

27 objekti ir dabas un apstādījumu teritorijas (parks, skvērs, mežs u.c.) ar aktīvās atpūtas vai kultūrvēsturiskiem elementiem un 25 objekti ir publiskās apbūves teritorijas, sabiedrisko ēku priekšlaukumi (skolas, tirdzniecības centru priekšlaukumi u.c.).

Pieejamība

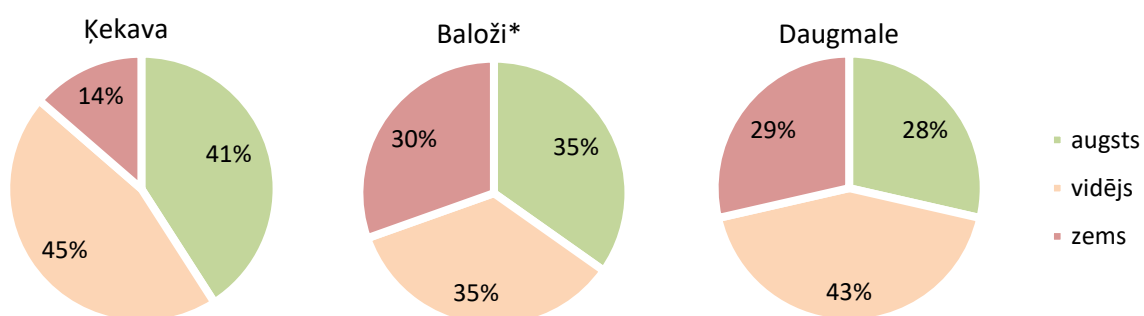
Publiskās ārtelpas objektiem, kas atrodas tuvu apdzīvotu vietu centriem ir vidēja vai augsta pieejamība.

Ķekavas kompaktais plānojums padara sabiedriskos objektus ērti sasniedzamus.

Katlakalnā, Rāmovā un Valdlaučos galvenie sabiedriskie objekti ir savstarpēji savienoti ar Pļavniekkalna, Rāmovas un Bauskas ielu. Ar galveno gājēju un velosipēdu ceļu nav savienoti pie Daugavas esošie objekti.

Baložos visi sabiedriskie objekti ir savstarpēji savienoti ar ietvēm. Starp Titurgu un Baložiem gar Rīgas ielu ir gājēju un velosipēdu celiņš.

Daugmalē lielāko izaicinājumu rada gājēju ietvju trūkums līdz sabiedriski nozīmīgiem objektiem.



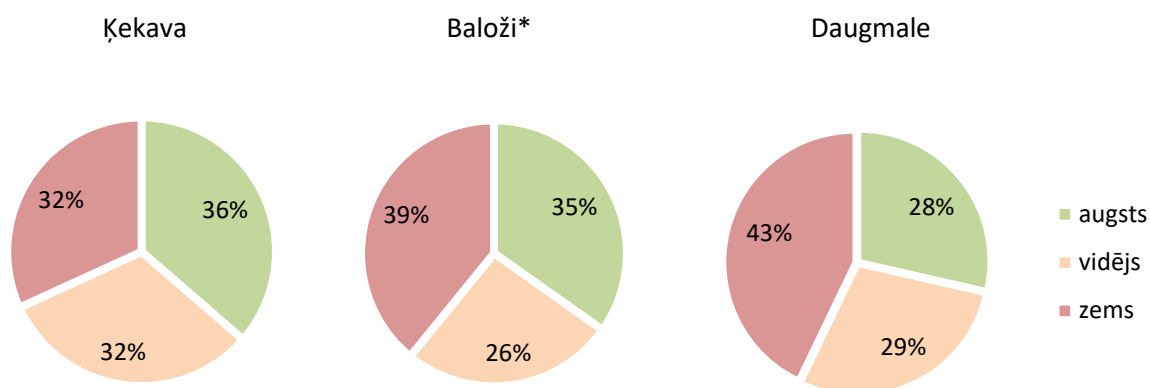
*Baložu apgabals ietver Ķekavas novada ziemeļrietumu daļu kopā ar Valdlaučiem, Rāmovu, Katlakalnu.

Visās apdzīvotajās vietās nepieciešams veikt galveno ceļu optimizāciju, ieviešot un labiekārtojot gājējiem un velobraucējiem draudzīgu infrastruktūru – ietves, sabiedriskā transporta pieturas, velosipēdu novietnes un ērtus piekļuves ceļus.

Labiekārtojuma kvalitāte

Labiekārtojuma kvalitātes indeksi visā Ķekavas novadā sadalās vienmērīgi starp augstu, vidēju un zemu kvalitāti. Tas liecina par publiskās ārtelpas vienmērīgu attīstību kā arī uzslāņojumu – ir jaunas attīstītas teritorijas, kā arī ir teritorijas, kurās ir nepietiekami/neatbilstoši vai bojāti labiekārtojuma elementi.

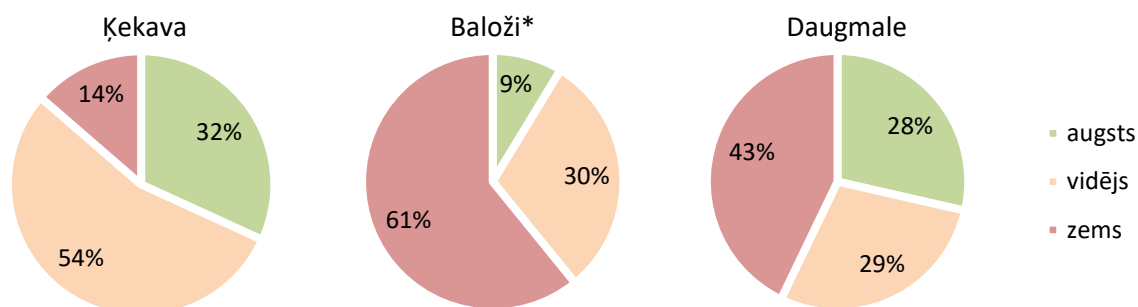
Baložu pilsētā izteikti kvalitatīvi ir labiekārtots Kultūras nama skvērs ar savstarpēji saskaņotiem labiekārtojuma elementiem. Savukārt ielu telpā ir izvietoti pilsētvidei neatbilstoši labiekārtojuma elementi – ar meža parkam raksturīgu stilistiku.



*Baložu apgabals ietver Ķekavas novada ziemeļrietumu daļu kopā ar Valdlaučiem, Rāmavu, Katlakalnu.

Atpazīstamība

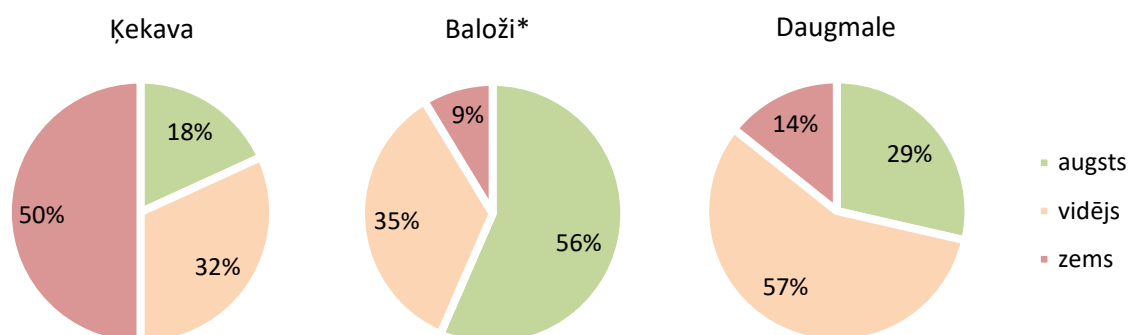
Publiskās apbūves teritorijas kopumā ir zināmas tikai vietējiem iedzīvotājiem, nav nozīmīgu nacionālā vai starptautiskā līmenī atpazīstamu objektu, kā arī trūkst norāžu uz esošajiem objektiem. Vietējās nozīmes objektiem trūkst norāžu vai vides atpazīstamības zīmju, kas tos atšķirtu no citiem objektiem.



*Baložu apgabals ietver Ķekavas novada ziemeļrietumu daļu kopā ar Valdlaučiem, Rāmavu, Katlakalnu.

Vides kvalitāte

Ir potenciāls uzlabot vides kvalitāti vismaz 50% no apsekotajiem objektiem – galvenokārt uzlabojot apstādījumu struktūru un drošības aspektus, ieviešot apgaismojumu.



*Baložu apgabals ietver Ķekavas novada ziemeļrietumu daļu kopā ar Valdlaučiem, Rāmavu, Katlakalnu.

Apsekoto teritoriju detalizētu novērtējumu skatīt 8. pielikumā ietvertajās tabulās.

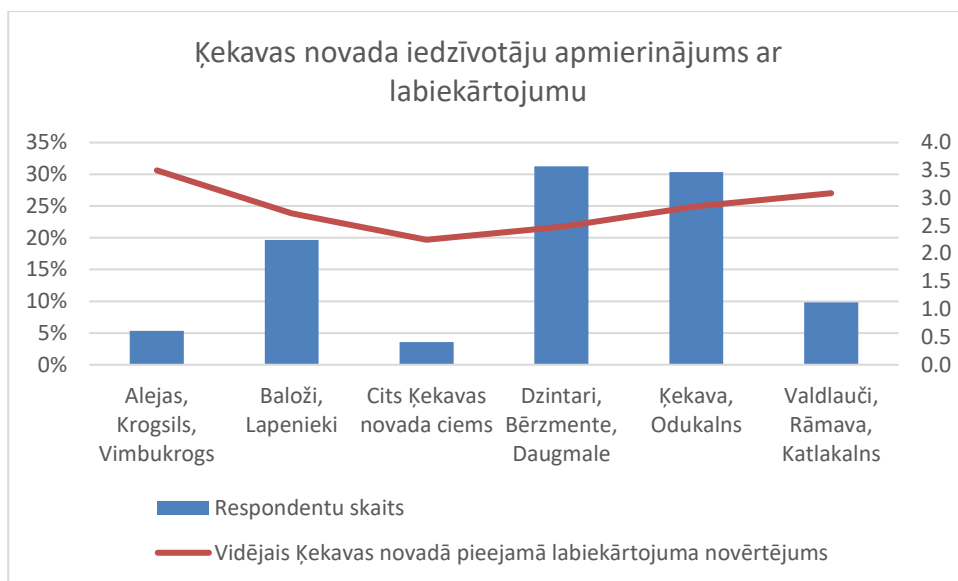
3 IEDZĪVOTĀJU APTAUJAS REZULTĀTI

Aptaujas ietvaros tika izdalītas sešas apdzīvotu vietu zonas:

1. Alejas, Krogsils, Vimbukrogs (5% respondentu);
2. Baloži, Lapenieki (20% respondentu);
3. Dzintari, Bērzmene, Daugmale (31% respondentu);
4. Ķekava, Odukalns (30% respondentu);
5. Valdlauči, Rāmava, Katlakalns (10% respondentu);
6. Cits Ķekavas novada ciems (4% respondentu).

Detalizēts respondentu sadalījums pa apdzīvotajām vietām ir pieejams tabulā 8.pielikumā.

Respondentu vidējais novērtējums par Ķekavas pieejamo labiekārtojumu (robežās no 1 līdz 5) ir 2,8 balles (skatīt 1. grafiku).



1. grafiks Ķekavas novada iedzīvotāju apmierinājums ar labiekārtojumu

Analizējot iedzīvotāju apmierinātību ar esošo labiekārtojumu, vispozitīvāk (kā atbildi "apmierinoši" norādījuši 37.5%) novērtētas īslaicīgās atpūtas vietas un piedāvātās sporta aktivitātes (detalizēti skatīt 2.grafikā un 8.pielikumā).

Detalizēts dalījums par apmierinātību ar esošo infrastruktūru savā dzīvesvietā ir pieejams 8.pielikumā.

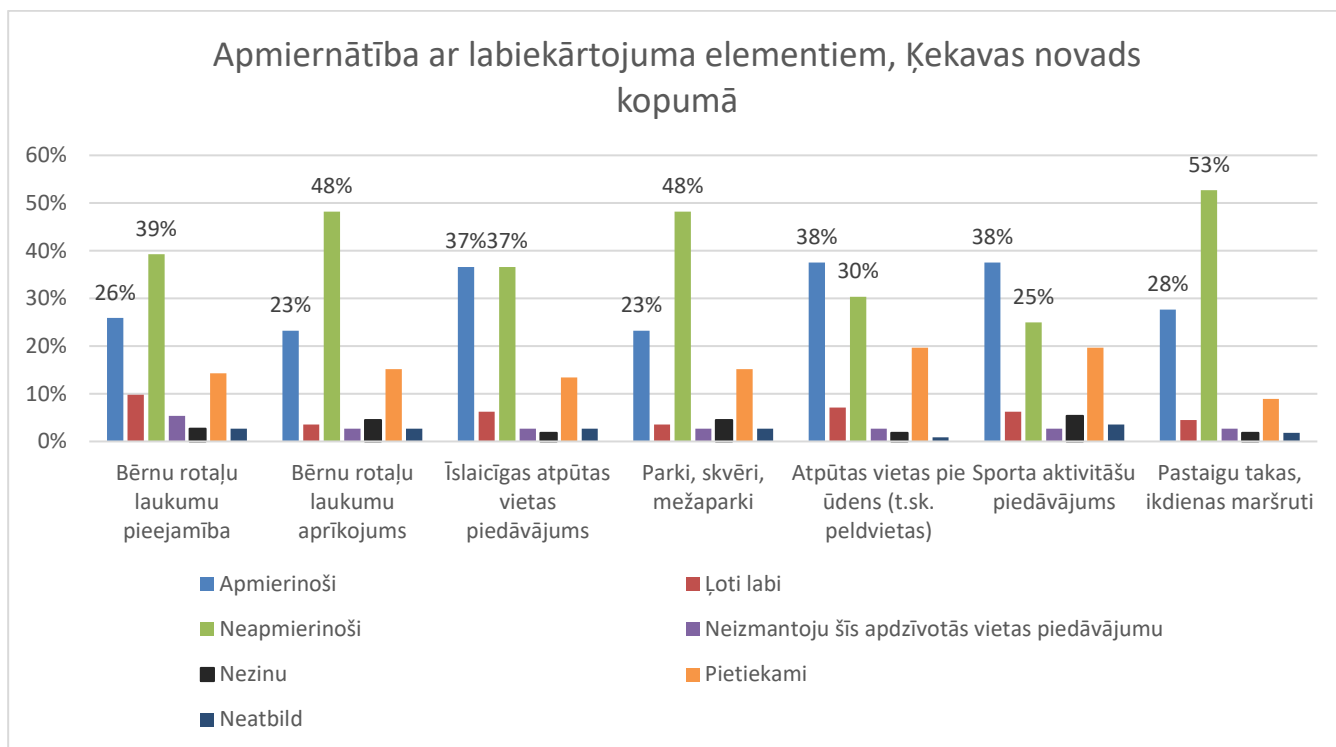
Respondentu vidū **izceltas tādas labiekārtotas vietas** kā Ķekavas parks, Aleju peldvieta, Titurgas ezers, peldvieta "Ķīķerīts", Nāves salas teritorija, Baložu mežs un Rīgas ielas promenāde.

Kopējā apmierinātība ar labiekārtojumu drīzāk vērtējama negatīvi, jo starp pārējām piedāvātajām sadaļām dominē atbilde "neapmierinoši". Tādu vērtējumu par ikdienas pastaigu maršrutiem iesnieguši 53% respondentu, savukārt 54% par parku, mežu un skvēru pieejamību.

Aptaujāto vidū 18% ikdienā dodas pastaigās ar suņiem, un anketās vairākkārt minēts, ka nepieciešams ierīkot drošus un apgaismotus parkus vai skvērus, kuros iespējams to darīt, jo šobrīd tādas pastaigu ir ierobežotas, jo, pirmkārt, nav piemērotu maršrutu, un, otrkārt, nav izvietotu objektu, kas paredzēti, lai atbrīvotos no izkārnījumiem.

Līdzīgi tiek vērtēta bērnu rotaļu laukumu pieejamība un to aprīkojums. Izņemot Ķekavu un Odukalnu, visās aptaujas ietvaros izdalītajās zonās respondenti pauž neapmierinātību par bērnu laukumu pieejamību, norādot, ka būtiski izveidot

tādus rotaļu laukumus, kuri piemēroti bērniem gan līdz 3 gadu vecumam, gan līdz 12 gadu vecumam. Īpaši tiek uzsvērtā nepieciešamība pēc bērnu rotaļu laukuma dažāda vecuma bērniem Baložos, jo tur, kamēr nav pabeigts Medema ielas parks, pieejams tikai viens rotaļu laukuma elements, savukārt citi laukumi ir privāti. Papildus minēta rotaļu laukuma nepieciešamība Daugmalē, Ķekavas centrā, kā arī Gaismas ielas iekšpagalmos. Kā pozitīvs piemērs minēts Olaines mežaparks (Olaines novads).



2. grafiks Apmierinātība ar dažādiem labiekārtojuma elementiem Ķekavas novadā kopumā

Respondentu vidū izceltās vietas, kurās nepieciešami uzlabojumi, ir: autobusa galapunkta pietura un tās apkārtējās teritorija Ķekavā, Daugmales sporta laukums, teritorija ap pieminekli "Važu rāvējs" Daugmalē, uzlabota piekļuve Daugavai Vimbukrogā, kā arī Ķekavas upes attīrīšana (skatīt 1. tabulu).

1.tabula Kopsavilkums – labiekārtotākās vietas Ķekavas novada un vietas, kur visvairāk nepieciešami uzlabojumi

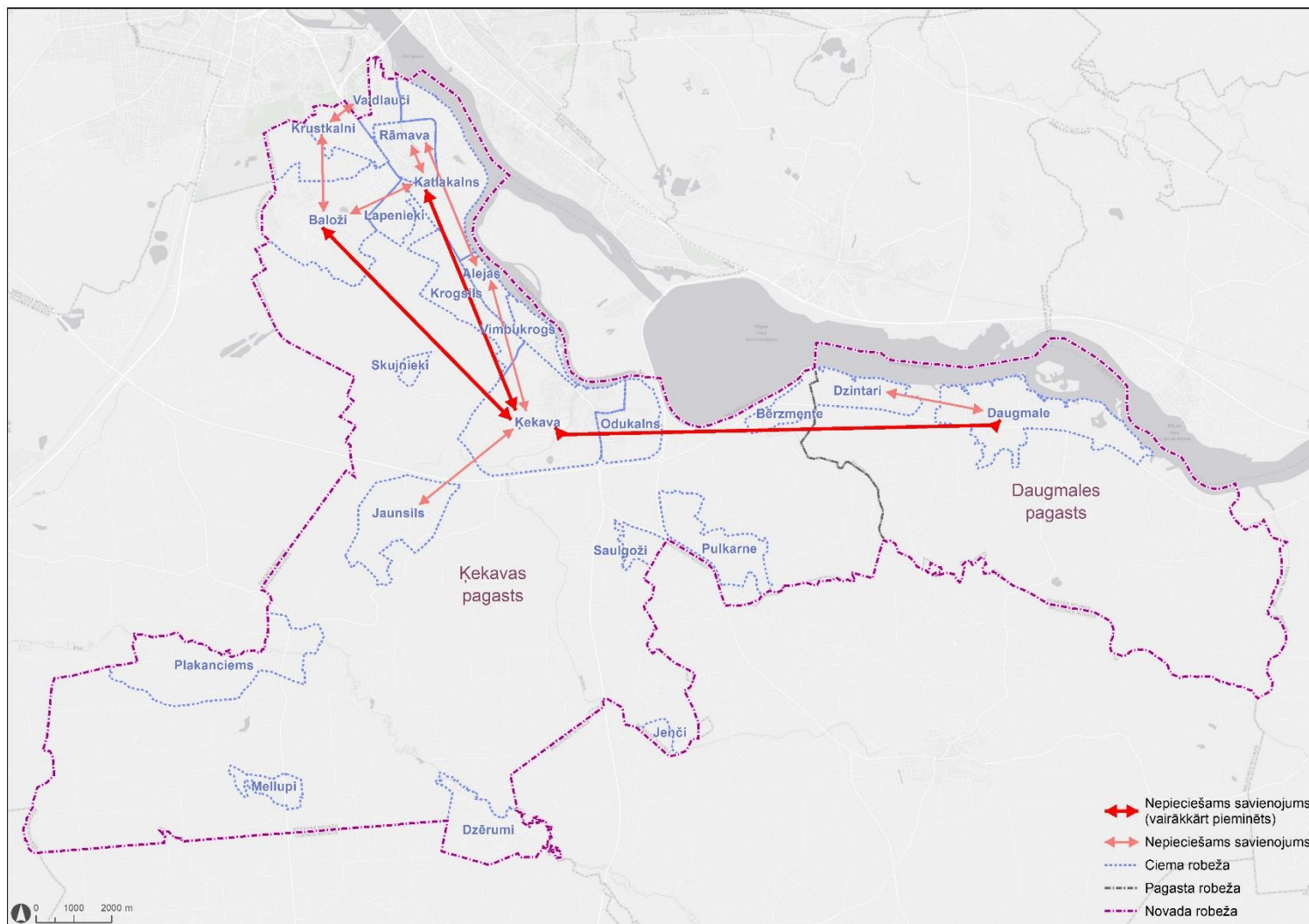
Respondentu izceltas jau labiekārtotas/mīļākās vietas	Respondentu izceltas vietas, kuras nepieciešams uzlabot
Ķekavas parks	Autobusa galapunkta pietura un tās apkārtējā teritorija Ķekavā
Aleju peldvieta	Drošu velo un gājēju celiņu izbūve
Pludmale Ziedonī	Daugmales sporta laukums

Celiņš no Doles Tautas nama līdz Ķekavas Kultūras namam ar gājēju tiltiņu pāri Ķekaviņai	Bērnu rotaļu un sporta laukums Baložos, Daugmalē, Ķekavas centrā un Gaismas ielas iekšpagalmos
Rāmavas sporta laukums	Piekļuve Daugavai Vimbukrogā
Titurgas ezers	Ķekavas upes attīrīšana
Valdlauču sporta laukums	Titurgas ezera apkārtnē
Rotaļu laukums pie Ķekaviņas	Važu rāvējs
"Dambītis"	
Daugmales peldvieta "Ķīķerītis"	
Nāves salas teritorija	
Baložu mežs	
Rīgas ielas promenāde	

Būtiski izcelt izteiktos viedokļus par veloceliņu nepieciešamību – velosipēdu ikdienā izmanto 19%, bet brīvdienās un arī kā sporta aktivitāti – 38% aptaujāto.

Šobrīd jūtams drošu un apgaismotu veloceliņu trūkums, galvenokārt balstoties uz to, ka nav drošu pārvietošanās iespēju starp ciemiem - vienīgā pārvietošanās ar velosipēdu vai kājām iespējama pa šosejas malu. Vairākkārt minēts savienojums starp Baložiem un Ķekavu, Katlakalnu un Ķekavu, Daugmali un Ķekavu, kā arī norādīti nepieciešamie savienojumi – Alejas-Ķekava, Valdlauči-Krustkalni-Baloži-Katlakalns-Rāmava, Daugmale-Dzintari.

Respondenti izteica viedokli par nepieciešamajiem savienojumiem starp dažādām vietām Ķekavas novadā un tas ir atspoguļots 7.attēlā.



7. attēls. Nepieciešamie savienojumi. Bultas intensitāte atbilst savienojuma minēšanas biežumam

Nepieciešamie uzlabojumi

Izvērtējot respondentu atbildēs norādīto par nepieciešamajiem uzlabojumiem dzīvesvietas tuvumā, var secināt, ka **Alejās, Krogsilā un Vimbukrogā** lielākā nepieciešamība ir pēc atpūtas vietas pie ūdens, labiekārtotas pludmales (16%) un pēc bērnu laukuma visām vecuma grupām (13% katrā no trim grupām).

Baložu, Lapenieku zonā visvairāk balsots par jaunu atpūtas vietu jauniešiem un sporta aprīkojuma, sporta laukumu izveidi (16-17%), papildus minot vajadzību pēc dabas takas ap Titurgas ezeru.

Dzintaros, Bērzentē un Daugmalē, kā arī **Ķekavā un Odukalnā** izceltas atpūtas vietas jauniešiem, labiekārtotas takas skriešanai un parki un pastaigu vietas parkos (pirmajā zonā 14%, otrā – Ķekavā un Odukalnā – 14 – 16%). Dzintaros ir pieprasījums pēc apgaismotiem maršrutiem, kuros pastaigāties ar suņiem.

Zonā, kas aptver **Valdlaučus, Rāmavu un Katlakalnu** lielākā interese ir par bērnu laukumiem līdz 12 gadu vecumam, soliņiem īslaicīgai atpūtai, atpūtas vietām jauniešiem un pastaigu parkiem (visiem 13%).

Dati par to, kas kopumā trūkst Ķekavas novadā galvenokārt liecina par vajadzību pēc veloceļu savienojumiem starp ciemiem (skatīt karti), pēc parkiem, pastaigu vietām, tai skaitā maršrutiem, kurus iespējams veikt kopā ar suņiem. Būtiska uzmanība jāpievērš bērnu rotaļu laukumu izveidei, to aprīkojuma uzlabošanai. Visā Ķekavas novada teritorijā ieteicams pievērst uzmanību atkritumu urnu izvietošanai.

4 STIPRO UN VĀJO PUŠU, IESPĒJU UN DRAUDU ANALĪZE

Pēc veiktās esošās situācijas izpētes, sagatavota SVID (stiprās un vājās puses, iespējas un draudi) analīze par iegūtajiem rezultātiem.

Balstoties uz SVID analīzē definētajām Ķekavas novada stiprajām un vājajām pusēm un identificētajām iespējām, izstrādāts iespējamo attīstības alternatīvu plāns un sagatavotas rīcības izvēlētās alternatīvas izpildei.

STIPRĀS PUSES	VĀJĀS PUSES
Daudzveidīgs labiekārtojums	Labiekārtojums tiek ierīkots kampaņveidīgi un bez ilgtermiņa plāna.
Augošs iedzīvotāju skaits – publiskās ārtelpas izmantotāji	Nav definēts minimālais labiekārtojuma daudzums pret: - apdzīvoto vietu - atbilstoši cilvēku daudzumam
Liels bērnu un jauniešu īpatsvars	Iedzīvotāji nesaista sevi ar Ķekavas novadu, bet ar savu ciemu. Ķekavas ciema atrašanās vieta.
Atsevišķi pārdomāti un ilgtermiņā mērķtiecīgi veidoti labiekārtojuma objekti: - Ķekavas parks - Peldvietas - Labiekārtojums pie domes -	Sadrumstalots labiekārtojuma izvietojums. Nevienmērīgs pārklājums ar labiekārtojuma elementiem
Unikāli un pievilcīgi objekti, kurus ir potenciāls	Publiskās ārtelpas kvalitāte
Pieejamas vietas, lai attīstītu jaunas idejas	Iztrūkst Ķekavas novadam raksturīgi, vienojošie elementi
Pieejams finansējums publiskās ārtelpas uzlabošanai	Sasniedzamība gan novada kontekstā gan lokāli
Publiskās ārtelpas lietotāju skaita konstants pieaugums. Esošs pieprasījums pēc labiekārtojuma.	Informācijas trūkums par objektu izvietojamību un sniedzamību
Daugava, Misa, Ķekava, mazās upes.	Standarta risinājumi, kas neatbilst mūsdienu vizuālajām prasībām.
Cilvēki ar aktivitāti ir "iezīmējuši" vietas, kuras tiem ir ērti izmantot atpūtai.	v/g autoceļš A7, kas ir barjera un sadala novadu gan fiziski, gan
Ir minimāls labiekārtojums visās teritorijās. Nav konceptuāli risināts, bet pieejami soliņi ik pa 400m, piemēram, Baložos, Daugmalē.	Svinību vietas citos ciemos ārpus Ķekavas ciema
	Sadrumstalota īpašumstruktūra. Privātās intereses prevalē pār sabiedrības interesēm.
	Ar Ķekavas novadu asociēti svētki vai publiski pasākumi, kas piesaista viesus no Latvijas (piemēram, Stādu parāde Salaspilī

	vai Siguldā, rudens lapu laiks Siguldā, u.c.)
	Daugava kā ekskluzīvi Daugmales, Odukalna un tuvējās Ķekavas ciema iedzīvotāju izmantošanai
Peldvietas	
Daugavas piekraste 42km garumā	Neregulārs (neritmisks) peldvietu izvietojums
Moderni labiekārtotas peldvietas tuvu iedzīvotājiem	Sasniedzamība. Daugava pieejama ekskluzīvam cilvēku lokam
Mazas, lokālas peldvietas Daugavā	Sportiskas aktivitātes piekrastē – labiekārtojuma trūkums. Esošais pieejams šaurai interesentu grupai.
	Neapzināti resursi iespējām ierīkot peldvietas
	Nepieciešams papildus labiekārtojums un organizēta virzība, lai mazinātu antropogēno slodzi
	Peldvietu pieejamību ierobežo stāvvietu trūkums, bet reizē netiek nodrošināts vadīts velomaršruts
Kultūrvēsturiskās vērtības	
Bagātīgs kultūrvēsturiskais mantojums, kas ietver gan dabas, gan arhitektūras un arheoloģijas mantojumu	Nepietiekama informācija par pieejamiem objektiem
	Netiek veikta apsaimniekošana
	Vienotas attīstības koncepcijas trūkums
	Mantojuma attīstības prioritāšu trūkums
Bērnu rotaļu laukumu un sporta laukumu izvietojums un aprīkojums	
Atsevišķi moderni aprīkoti bērnu rotaļu laukumi	Nepietiekams nodrošinājums visu vecumu bērniem
Ķekavas ciema izglītības iestāžu rotaļu aprīkojums	
Plašs sporta laukumu piedāvājums īpašu blīvi apdzīvotās vietās	Ierīkojot rotaļu zonas netiek ņemtas vērā apkārtnē dzīvojošo bērnu un jauniešu vecums un skaits
	Daudzdzīvokļu māju pagalmos morāli un fiziski novecojušas rotaļu iekārtas
	Sporta laukumi tuvu daudzdzīvokļu māju logiem
Apstādījumi	
Veidoti apstādījumi.	Trūkst mērķtiecīgas apstādījumu plānošanas
	Raksturīgu apstādījumu vai objektu neesamība (piemēram, Ventspils govis)
	Nav koncepcijas par vietām, kur var stādīt augus kādas ceremonijas vai pasākuma

	ietvaros.
Mazās arhitektūras formas	
Mūsdienīgs peldvietu labiekārtojums.	Standarta aprīkojums (soli, urnas), neatspoguļo Ķekavas novada unikalitāti
	Trūkst Ķekavas novadam izstrādātas informatīvas norādes
	Katrai vietai dažāda stila aprīkojums. Nav pārliecības par piederību (privāts vai pašvaldības).
	Ergonomika
IESPĒJAS	DRAUDI
Daugavas iesaiste Ķekavas novadā, padarot to par vienu no galvenajiem vilkmes objektiem gan Ķekavas novada iedzīvotājiem, gan viesiem	Pasliktinoties publiskās ārtelpas kvalitātei, var samazināties iedzīvotāju skaits.
Skriešana, velobraukšana, skrituļošana – kā ikdienas un brīvdienas aktivitātes, ko var izveidot gan Ķekavas gan Baložu, gan Rāmavas ciemos.	Daudzdzīvokļu dzīvojamo namu pagalmu sliktā kvalitāte – mazāks iedzīvotāju skaits. Mazāka īpašumu vērtība
Izstrādes stadijā esošs teritorijas plānojums, kas ļauj paredzēt labiekārtojuma izvietojumu nepieciešamajās vietās.	Kaimiņu pašvaldības ar līdzīgu piedāvājumu var piesaistīt potenciālos jaunos iedzīvotājus
Izveidot mūsdienīgu skolēniem atbilstošu ārtelpu tiešā izglītības iestāžu tuvumā. Integrēt izglītības iestāžu slēgto publisko ārtelpu kopējā pilsētvidē.	Pieejamais finansējums tiek sadalīts mazos objektos, tādejādi neradot sajūtu (iespaidu) par publiskās ārtelpas sakārtošanu
Izveidot Ķekavas novadā tradicionālu kāzu svinību vietu (Daugava, liepu aleja)	Nesakārtojot īpašumtiesības, var tikt zaudēti ieguldītie līdzekļi peldvietās (Tilta ķīkutu ceļa galā)
Šobrīd mazapdzīvotos ciemus padarīt pievilcīgus mērķtiecīgi ieguldot apkārtnes sakopšanā vai izstrādājot plānu un nodrošinot līdzekļu virzību nākotnē šajās vietās. "cilvēks seko infrastruktūrai".	Sadrumstalots finansējums, kas virzīts dažādiem mazie objektiem un to uzturēšanai kopumā nerada sakārtotas pašvaldības sajūt.

5 PIELIKUMI

1. Pielikums Sabiedriskā transporta pieturvietu izvietojums

SABIEDRISKĀ TRANSPORTA PIETURAS

PIELIKUMS

Nr kartē	Pieturvietas nosaukums	Kods	Ceļa puse	Adrese	Labiekārtojums	Esošais Tips (XS, S, M, L)
1-1	Ādiņas	922	Labā	Ķekavas novads, Ķekavas pagasts, Katlakalns	Pieturas stabs. Nepieciešama platformas izbūve.	XS
1-2	Ādiņas	922	Kreisā	Ķekavas novads, Ķekavas pagasts, Katlakalns	Pieturas stabs, sols. Nepieciešama platformas izbūve.	XS
2-1	Ādu apstrādes cehs	4829	Kreisā	Ķekavas novads, Ķekavas pagasts, Pulkarne	Platforma, pieturas stabs, sols, atkritumu urna.	S
2-2	Ādu apstrādes cehs	4829	Labā	Ķekavas novads, Ķekavas pagasts, Pulkarne	Platforma, pieturas stabs, sols, atkritumu urna.	S
3-1	Alejas	4145	Labā	Ķekavas novads, Ķekavas pagasts, Alejas	Platforma, pieturas zīme, nojume, sols, atkritumu urna	M
3-2	Alejas	4146	Kreisā	Ķekavas novads, Ķekavas pagasts, Alejas	Platforma, pieturas zīme, sols, atkritumu urna.	S
4-1	Aviators	1079	Kreisā	Ķekavas novads, Ķekavas pagasts, Dzērumi	Platforma, pieturas stabs, sols. Nepieciešams platformas remonts.	S
4-2	Aviators	1079	Labā	Ķekavas novads, Ķekavas pagasts, Dzērumi	Platforma, pieturas stabs.	XS
5-1	Bez nosaukuma	5612	Kreisā	Ķekavas novads, Ķekavas pagasts, Katlakalns, Plavniekkalna iela	Neesoša pieturvietā	-
6-1	Katlakalna Tautas nams	5622	Labā	Ķekavas novads, Ķekavas pagasts, Katlakalns, Plavniekkalna iela	Platforma, pieturas stabs, sols, atkritumu urna.	S
7-1	Baloži	969	Labā	Ķekavas novads, Baložu pilsēta	Pieturas stabs. Nepieciešama platformas izbūve.	XS
7-2	Baloži	969	Kreisā	Ķekavas novads, Baložu pilsēta	Platforma, pieturas zīme, nojume, sols, atkritumu urna.	M
8-2	Pagriezīens uz Baložiem	4140	Kreisā	Ķekavas novads, Baložu pilsēta	Platforma, pieturas stabs, nojume, sols, atkritumu urna. Pieturas nojume mūrēta.	M
9-1	Baložu pagriezīens	4140	Labā	Ķekavas novads, Ķekavas pagasts, Rāmava	Platforma, pieturas zīme, nojume, sols, atkritumu urna	S
8-1	Pagriezīens uz Baložiem	4140	Labā	Ķekavas novads, Baložu pilsēta	Platforma, pieturas stabs, sols, atkritumu urna.	S
10-1	Baložu skola	5877	Labā	Ķekavas novads, Baložu pilsēta, Rīgas iela	Platforma, pieturas zīme, nojume, sols, atkritumu urna	M
10-2	Baložu skola	5877	Kreisā	Ķekavas novads, Baložu pilsēta, Baloži, Rīgas iela	Platforma, pieturas stabs.	XS
11-1	Baltā māja	4826	Kreisā	Ķekavas novads, Ķekavas pagasts, Saulgoži	Platforma, pieturas stabs, sols, atkritumu urna. Nepieciešams platformas remonts.	S
11-2	Baltā māja	4826	Labā	Ķekavas novads, Ķekavas pagasts, Saulgoži	Platforma, pieturas stabs, sols, atkritumu urna. Nepieciešams platformas remonts.	S
12-1	Bauskas šoseja	3770	Kreisā	Ķekavas novads, Ķekavas pagasts, Katlakalns	Pieturas stabs, sols, atkritumu urna. Nepieciešama platformas izbūve.	S
13-1	Bērzmente	4816	Kreisā	Ķekavas novads, Ķekavas pagasts, Bērzmente	Platforma, pieturas stabs, sols, atkritumu urna.	S
13-2	Bērzmente	4816	Labā	Ķekavas novads, Ķekavas pagasts, Bērzmente	Platforma, pieturas stabs, sols, atkritumu urna.	S
14-1	Birzītes	4820	Kreisā	Ķekavas novads, Daugmales pagasts	Platforma, pieturas stabs, sols, atkritumu urna.	S
14-2	Birzītes	4820	Labā	Ķekavas novads, Daugmales pagasts	Platforma, pieturas stabs, sols.	S
15-1	Bite	2078	Labā	Ķekavas novads, Ķekavas pagasts, Plakanciems	Platforma, pieturas stabs, sols.	S
15-2	Bite	2079	Kreisā	Ķekavas novads, Ķekavas pagasts, Plakanciems	Platforma, pieturas stabs.	XS
16-1	Bramberģe	4819	Kreisā	Ķekavas novads, Daugmales pagasts, Dzintari	Platforma, pieturas stabs, sols, atkritumu urna.	S
16-2	Bramberģe	4819	Labā	Ķekavas novads, Daugmales pagasts, Dzintari	Platforma, pieturas stabs, sols, atkritumu urna.	S
17-1	Celmi	4965	Labā	Ķekavas novads, Daugmales pagasts	Pieturas stabs. Nepieciešama platformas izbūve.	XS
17-2	Celmi	4965	Kreisā	Ķekavas novads, Daugmales pagasts	Pieturas stabs. Nepieciešama platformas izbūve.	XS
18-1	Čagas	4152	Kreisā	Ķekavas novads, Ķekavas pagasts	Platforma, pieturas zīme, nojume, sols, atkritumu urna	M
18-2	Čagas	4152	Labā	Ķekavas novads, Ķekavas pagasts	Platforma, pieturas stabs, sols, atkritumu urna.	S
19-1	Čagas	4231	Labā	Ķekavas novads, Ķekavas pagasts	Platforma, pieturas stabs, sols, atkritumu urna.	S
20-1	Dārziņi	5330	Kreisā	Ķekavas novads, Ķekavas pagasts, Katlakalns	Pieturas stabs, sols, atkritumu urna. Nepieciešama platformas izbūve.	S
20-2	Dārziņi	5330	Labā	Ķekavas novads, Ķekavas pagasts, Katlakalns	Pieturas stabs. Nepieciešama platformas izbūve.	XS
21-1	Daugmale	4821	Kreisā	Ķekavas novads, Daugmales pagasts, Daugmale	Platforma, pieturas zīme, nojume, sols, atkritumu urna	M
21-2	Daugmale	4821	Labā	Ķekavas novads, Daugmales pagasts, Daugmale	Platforma, pieturas zīme, nojume, sols, atkritumu urna	M
22-1	Dimanti	3851	Kreisā	Ķekavas novads, Ķekavas pagasts, Ķekava	Platforma, pieturas stabs, nojume, sols, atkritumu urna.	M
22-2	Dimanti	3851	Labā	Ķekavas novads, Ķekavas pagasts, Ķekava	Pieturas stabs. Nepieciešama platformas izbūve.	XS
23-1	Dumpji	4144	Kreisā	Ķekavas novads, Ķekavas pagasts, Alejas	Platforma, pieturas stabs, sols, atkritumu urna.	S
23-2	Dumpji	4144	Labā	Ķekavas novads, Ķekavas pagasts, Alejas	Platforma, pieturas stabs, sols, atkritumu urna.	S

SABIEDRISKĀ TRANSPORTA PIETURAS

PIELIKUMS

Nr kartē	Pieturvietas nosaukums	Kods	Ceļa puse	Adrese	Labiekārtojums	Esošais Tips (XS, S, M, L)
24-1	Dzelzskalni	4967	Labā	Ķekavas novads, Ķekavas pagasts, Katlakalns	Pieturas stabs. Nepieciešama platformas izbūve.	XS
24-2	Dzelzskalni	4967	Kreisā	Ķekavas novads, Ķekavas pagasts, Katlakalns	Pieturas stabs. Nepieciešama platformas izbūve.	XS
25-1	Dzintari	4818	Kreisā	Ķekavas novads, Daugmales pagasts, Dzintari	Platforma, pieturas stabs, sols, atkritumu urna.	S
25-2	Dzintari	4818	Labā	Ķekavas novads, Daugmales pagasts, Dzintari	Platforma, pieturas stabs, sols, atkritumu urna.	S
26-1	Ezeri	4964	Kreisā	Ķekavas novads, Daugmales pagasts	Pieturas stabs. Nepieciešama platformas izbūve.	XS
26-2	Ezeri	4964	Labā	Ķekavas novads, Daugmales pagasts	Pieturas stabs. Nepieciešama platformas izbūve.	XS
27-1	Gūģi	4154	Kreisā	Ķekavas novads, Ķekavas pagasts	Platforma, pieturas stabs, sols, atkritumu urna.	S
27-2	Gūģi	4154	Labā	Ķekavas novads, Ķekavas pagasts	Platforma, pieturas stabs, sols, atkritumu urna.	S
28-1	Kalnavoti	5025	Kreisā	Ķekavas novads, Ķekavas pagasts, Katlakalns	Pieturas stabs. Nepieciešama platformas izbūve.	XS
28-2	Kalnavoti	5025	Labā	Ķekavas novads, Ķekavas pagasts, Katlakalns	Pieturas stabs. Nepieciešama platformas izbūve.	XS
29-1	Kalniņi	4823	Kreisā	Ķekavas novads, Daugmales pagasts, Daugmale	Platforma, pieturas zīme, sols, atkritumu urna	S
29-2	Kalniņi	4823	Labā	Ķekavas novads, Daugmales pagasts, Daugmale	Platforma, pieturas zīme, sols, atkritumu urna	S
30-1	Kantoris	7534		Ķekavas novads, Baložu pilsēta	Platforma, pieturas zīme, nojume, sols, atkritumu urna	M
31-1	Katlakalns	4327		Ķekavas novads, Ķekavas pagasts, Katlakalns	Platforma, pieturas stabs, nojume, sols, atkritumu urna. Nepieciešams platformas remonts.	M
32-1	Klaņģi	4815	Kreisā	Ķekavas novads, Ķekavas pagasts	Platforma, pieturas stabs, sols, atkritumu urna.	S
32-2	Klaņģi	4815	Labā	Ķekavas novads, Ķekavas pagasts	Platforma, pieturas stabs, sols, atkritumu urna.	S
33-1	Klaņģu kalns	4814	Kreisā	Ķekavas novads, Ķekavas pagasts	Platforma, pieturas stabs, sols, atkritumu urna.	S
33-2	Klaņģu kalns	4814	Labā	Ķekavas novads, Ķekavas pagasts	Platforma, pieturas stabs, sols, atkritumu urna.	S
34-1	Kooperatīvs "Ziedonis"	4243		Ķekavas novads, Ķekavas pagasts, Katlakalns	Platforma, pieturas zīme, nojume, sols, atkritumu urna	M
35-1	Krūklī	4827	Labā	Ķekavas novads, Ķekavas pagasts, Saulgoži	Platforma, pieturas stabs, sols. Nepieciešams platformas remonts.	S
35-2	Krūklī	4827	Kreisā	Ķekavas novads, Ķekavas pagasts, Saulgoži	Platforma, pieturas stabs, sols. Nepieciešams platformas remonts.	S
36-1	Krustkalni	554	Kreisā	Ķekavas novads, Ķekavas pagasts, Krustkalni	Platforma, pieturas stabs, sols, atkritumu urna.	S
36-2	Krustkalni	554	Labā	Ķekavas novads, Ķekavas pagasts, Krustkalni	Platforma, pieturas stabs, sols, atkritumu urna.	S
37-1	Ķekava	4150	Kreisā	Ķekavas novads, Ķekavas pagasts, Ķekava	Platforma, pieturas stabs, nojume, sols, atkritumu urna. Betona paneļu nojume, apzīmēta ar graffiti.	M
37-2	Ķekava	4150	Labā	Ķekavas novads, Ķekavas pagasts, Ķekava	Platforma, pieturas stabs, nojume, sols, atkritumu urna.	M
38-1	Ķekavas ciems	4871		Ķekavas novads, Ķekavas pagasts, Ķekava	Nepieciešams nojumes un platformas pārbūve, laukums jānorobežo no ielas.	M
39-1	Ķekavas pagriezīens	4857	Labā	Ķekavas novads, Ķekavas pagasts, Plakanciems	Platforma, pieturas stabs.	XS
39-2	Ķekavas pagriezīens	4857	Kreisā	Ķekavas novads, Ķekavas pagasts, Plakanciems	Platforma, pieturas stabs.	XS
40-1	Lakstīgalu iela	2264	Labā	Ķekavas novads, Baložu pilsēta, Lakstīgalu iela	Neesoša pieturvietā	-
40-2	Lakstīgalu iela	2264	Kreisā	Ķekavas novads, Baložu pilsēta, Lakstīgalu iela	Neesoša pieturvietā	-
41-1	Lejas ezers	4963	Kreisā	Ķekavas novads, Daugmales pagasts	Pieturas stabs. Nepieciešama platformas izbūve.	XS
41-2	Lejas ezers	4963	Labā	Ķekavas novads, Daugmales pagasts	Pieturas stabs. Nepieciešama platformas izbūve.	XS
42-1	Līdakas	4825	Kreisā	Ķekavas novads, Daugmales pagasts	Pieturas stabs. Nepieciešama platformas izbūve.	XS
42-2	Līdakas	4825	Labā	Ķekavas novads, Daugmales pagasts	Pieturas stabs. Nepieciešama platformas izbūve.	XS
43-1	Mākoņkalns	2825	Kreisā	Ķekavas novads, Ķekavas pagasts, Katlakalns	Pieturas stabs, sols, atkritumu urna. Nepieciešama platformas izbūve.	S
43-2	Mākoņkalns	2825	Labā	Ķekavas novads, Ķekavas pagasts, Katlakalns	Pieturas stabs, sols, atkritumu urna. Nepieciešama platformas izbūve.	S
44-1	Mazlūkas	3894	Labā	Ķekavas novads, Ķekavas pagasts, Plakanciems	Platforma, pieturas stabs, sols. Nepieciešams platformas remonts.	S
44-2	Mazlūkas	3894	Kreisā	Ķekavas novads, Ķekavas pagasts, Plakanciems	Platforma, pieturas stabs, sols. Nepieciešams platformas remonts.	S
45-1	Meijas	978	Labā	Ķekavas novads, Ķekavas pagasts	Platforma, pieturas stabs, sols, atkritumu urna	S
45-2	Meijas	978	Kreisā	Ķekavas novads, Ķekavas pagasts	Platforma, pieturas stabs, sols, atkritumu urna	S
46-1	Mellupi 1	3700	Labā	Ķekavas novads, Ķekavas pagasts, Mellupi	Platforma, pieturas stabs.	XS
46-2	Mellupi 1	3700	Kreisā	Ķekavas novads, Ķekavas pagasts, Mellupi	Platforma, pieturas stabs, nojume, sols, atkritumu urna.	M
47-1	Mellupi 2	4882	Kreisā	Ķekavas novads, Ķekavas pagasts, Mellupi	Platforma, pieturas stabs, sols. Nepieciešams platformas remonts.	S

SABIEDRISKĀ TRANSPORTA PIETURAS

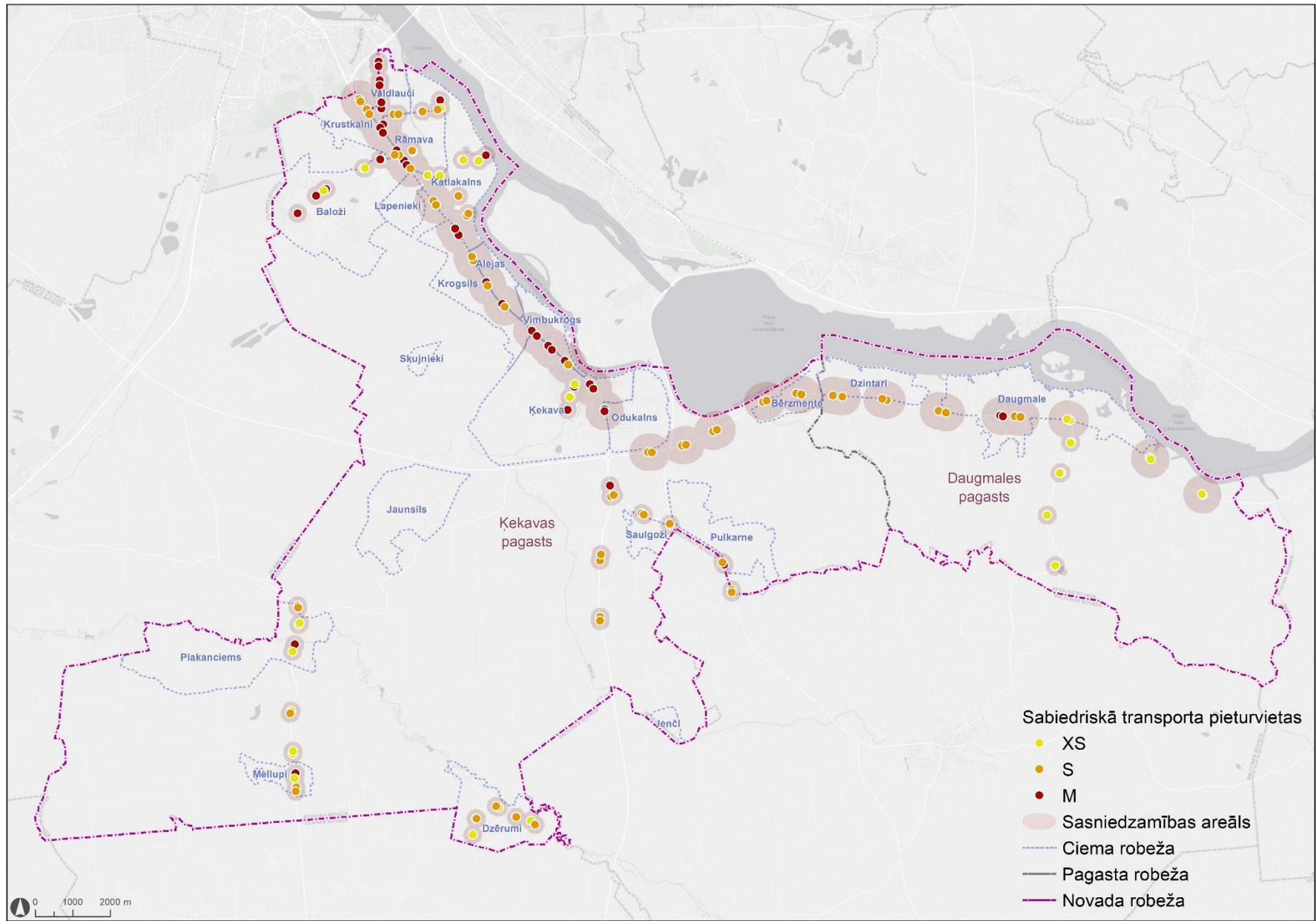
PIELIKUMS

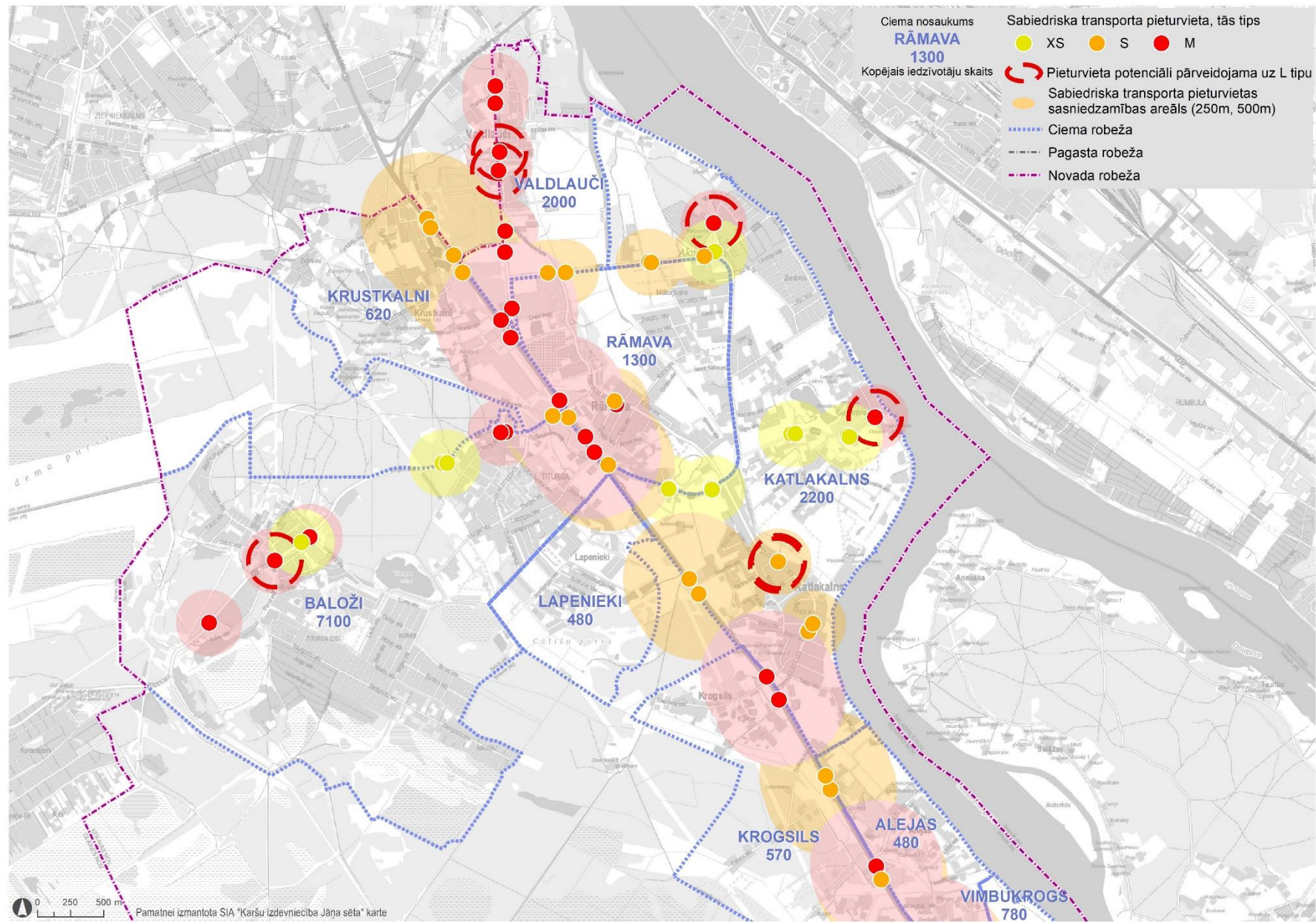
Nr kartē	Pieturvietas nosaukums	Kods	Ceļa puse	Adrese	Labiekārtojums	Esošais Tips (XS, S, M, L)
47-2	Mellupi 2	4882	Labā	Ķekavas novads, Ķekavas pagasts, Mellupi	Platforma, pieturas stabs, sols (2gb). Nepieciešams platformas remonts.	S
48-1	Meža iela	4851	Labā	Ķekavas novads, Baložu pilsēta	Pieturas stabs. Nepieciešama platformas izbūve.	XS
48-2	Meža iela	4851	Kreisā	Ķekavas novads, Baložu pilsēta	Pieturas stabs. Nepieciešama platformas izbūve.	XS
49-1	Muižnieki	4149	Kreisā	Ķekavas novads, Ķekavas pagasts, Ķekava	Platforma, pieturas zīme, sols, atkritumu urna.	S
49-2	Muižnieki	4149	Labā	Ķekavas novads, Ķekavas pagasts, Ķekava	Platforma, pieturas zīme, nojume, sols, atkritumu urna.	M
50-1	Nabiņas	4966	Labā	Ķekavas novads, Daugmales pagasts	Pieturas stabs. Nepieciešama platformas izbūve.	XS
50-2	Nabiņas	4966	Kreisā	Ķekavas novads, Daugmales pagasts	Pieturas stabs. Nepieciešama platformas izbūve.	XS
51-1	Neilandi	6480	Kreisā	Ķekavas novads, Ķekavas pagasts, Krustkalni, Ziepniekkalna iela	Platforma, pieturas stabs, sols, atkritumu urna.	S
51-2	Neilandi	6480	Labā	Ķekavas novads, Ķekavas pagasts, Krustkalni, Ziepniekkalna iela	Platforma, pieturas stabs, sols, atkritumu urna.	S
52-1	Odukalns	4151	Kreisā	Ķekavas novads, Ķekavas pagasts, Odukalns	Platforma, pieturas stabs, nojume, sols, atkritumu urna. Nepieciešams platformas remonts, saglabājies arī iepriekšējais labiekārtojums.	M
52-2	Odukalns	4151	Labā	Ķekavas novads, Ķekavas pagasts, Odukalns	Platforma, pieturas stabs, nojume, sols, atkritumu urna.	M
53-1	Pļavniekkalna pagrieziens	7248	Kreisā	Ķekavas novads, Ķekavas pagasts, Katlakalns	Platforma, pieturas zīme, nojume, sols, atkritumu urna. Nojume mūrēta no ķieģeļiem, apgaismota, savienota ar ietvi ar Pļavniekkalna ielu un platformu.	M
53-2	Pļavniekkalna pagrieziens	7248	Labā	Ķekavas novads, Ķekavas pagasts, Katlakalns	Platforma, pieturas zīme, nojume, sols, atkritumu urna. Nojume (zaļa, metāla). Pietura neapgaismota, savienota ar ietvi līdz gājēju pārejai un tuvākajai ielai (iebrauktuve Krogsilā). Gājēju pāreja uz pretējo ielas pusi.	M
54-1	Pļavniekkalns	8680	Kreisā	Ķekavas novads, Ķekavas pagasts, Katlakalns, Pļavniekkalna iela	Platforma, pieturas stabs, sols, atkritumu urna.	S
54-2	Pļavniekkalns	8680	Labā	Ķekavas novads, Ķekavas pagasts, Pļavniekkalna iela	Platforma, pieturas stabs, sols, atkritumu urna	S
55-1	Pļavniekkalns	4129	Labā	Ķekavas novads, Ķekavas pagasts, Katlakalns	Platforma, pieturas stabs, sols, atkritumu urna	S
55-2	Pļavniekkalns	4129	Kreisā	Ķekavas novads, Ķekavas pagasts, Katlakalns	Platforma, pieturas stabs, sols, atkritumu urna.	S
56-1	Priedes	9618	Kreisā	Ķekavas novads, Ķekavas pagasts, Alejas	Platforma, pieturas stabs, nojume, sols, atkritumu urna. Nojume mūrēta no sarkanā ķieģeļa, sols un atkritumu urna atrodas ārpus nojumes.	M
56-2	Priedes	9618	Labā	Ķekavas novads, Ķekavas pagasts, Alejas	Platforma, pieturas stabs, sols, atkritumu urna.	S
57-1	Pulkarne	4828	Kreisā	Ķekavas novads, Ķekavas pagasts, Pulkarne	Platforma, pieturas zīme, nojume, sols, atkritumu urna	M
57-2	Pulkarne	4828	Labā	Ķekavas novads, Ķekavas pagasts, Pulkarne	Baldones virzienā nepieciešama nojume.	S
58-1	Radiotehnika	1145	Labā	Ķekavas novads, Ķekavas pagasts, Dzērumi	Pieturas stabs. Nepieciešama platformas izbūve.	XS
58-2	Radiotehnika	1145	Kreisā	Ķekavas novads, Ķekavas pagasts, Dzērumi	Pieturas stabs, sols, paziņojumu dēlis. Nepieciešama platformas izbūve.	S
59-1	Rāmava	3398	Kreisā	Ķekavas novads, Ķekavas pagasts, Valdlauci, Bauskas iela	Platforma, pieturas zīme, nojume, sols, atkritumu urna	M
60-1	Rāmava	3402	Labā	Ķekavas novads, Ķekavas pagasts, Rāmava	Platforma, pieturas zīme, sols, atkritumu urna.	S
60-2	Rāmava	3402	Kreisā	Ķekavas novads, Ķekavas pagasts, Rāmava	Platforma, pieturas zīme, sols, atkritumu urna.	S
61-1	Rāmava	4858	Kreisā	Ķekavas novads, Ķekavas pagasts, Krustkalni	Platforma, pieturas stabs, nojume, sols, atkritumu urna.	M
61-2	Rāmava	4858	Labā	Ķekavas novads, Ķekavas pagasts, Krustkalni	Platforma, pieturas stabs, nojume, sols, atkritumu urna.	M
62-1	Rāmava	9509	Kreisā	Ķekavas novads, Baložu pilsēta, Bauskas iela	Neesoša pieturvietā	-
63-1	Rāmavas muiža	6457	Kreisā	Ķekavas novads, Ķekavas pagasts, Rāmavas iela	Platforma, pieturas zīme, sols, atkritumu urna.	S
63-2	Rāmavas muiža	6457	Labā	Ķekavas novads, Ķekavas pagasts, Rāmavas iela	Platforma, pieturas zīme, nojume, sols, atkritumu urna.	M
64-1	Rožkalni	4557	Kreisā	Ķekavas novads, Ķekavas pagasts, Dzērumi	Platforma, pieturas stabs. Nepieciešams platformas remonts.	XS
64-2	Rožkalni	4557	Labā	Ķekavas novads, Ķekavas pagasts, Dzērumi	Platforma, pieturas stabs, sols.	S
65-1	Sakaru nodaļa	4878	Kreisā	Ķekavas novads, Ķekavas pagasts, Plakanciems	Platforma, pieturas stabs, nojume, sols. Nepieciešams nojumes un platformas remonts.	M

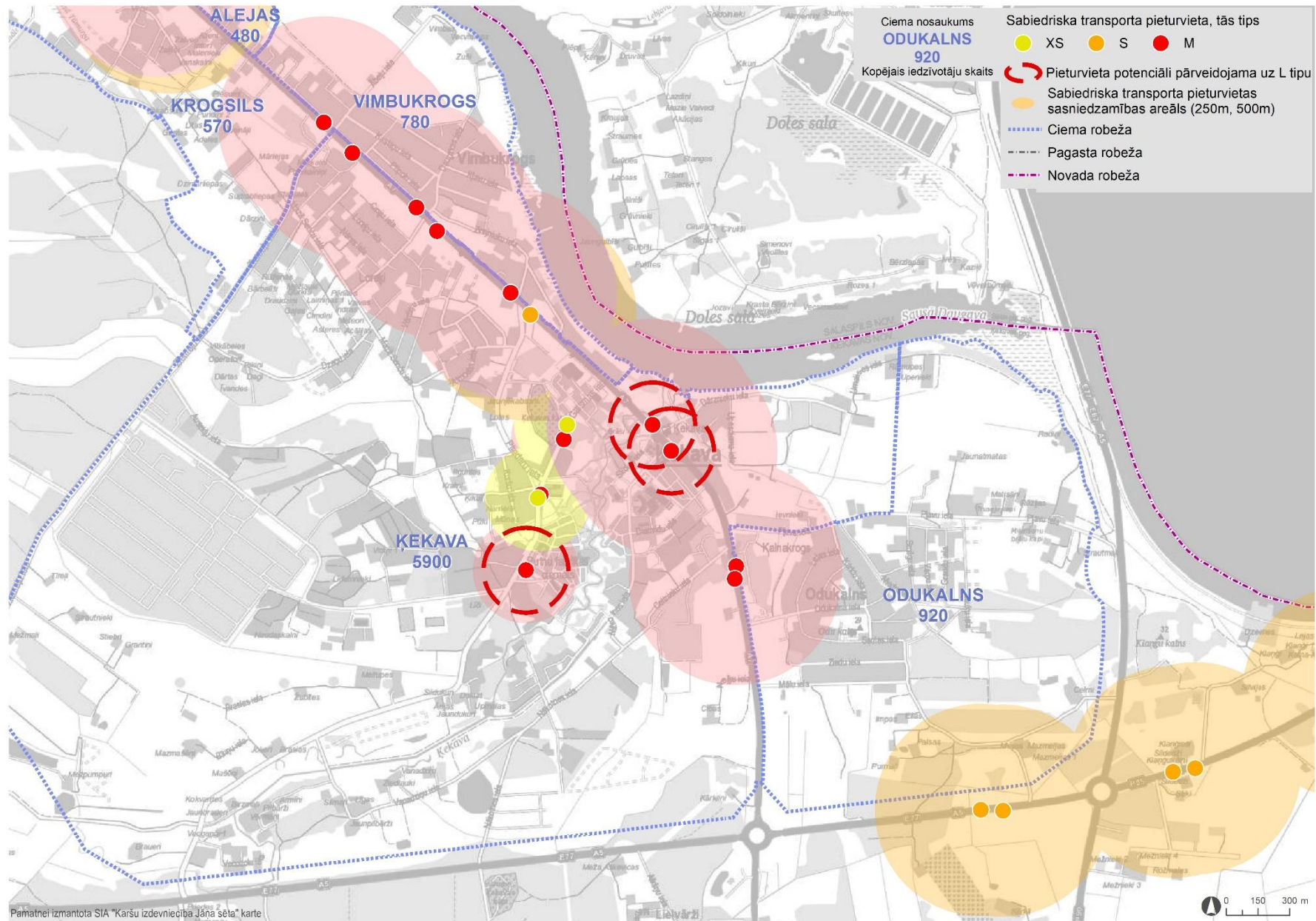
SABIEDRISKĀ TRANSPORTA PIETURAS

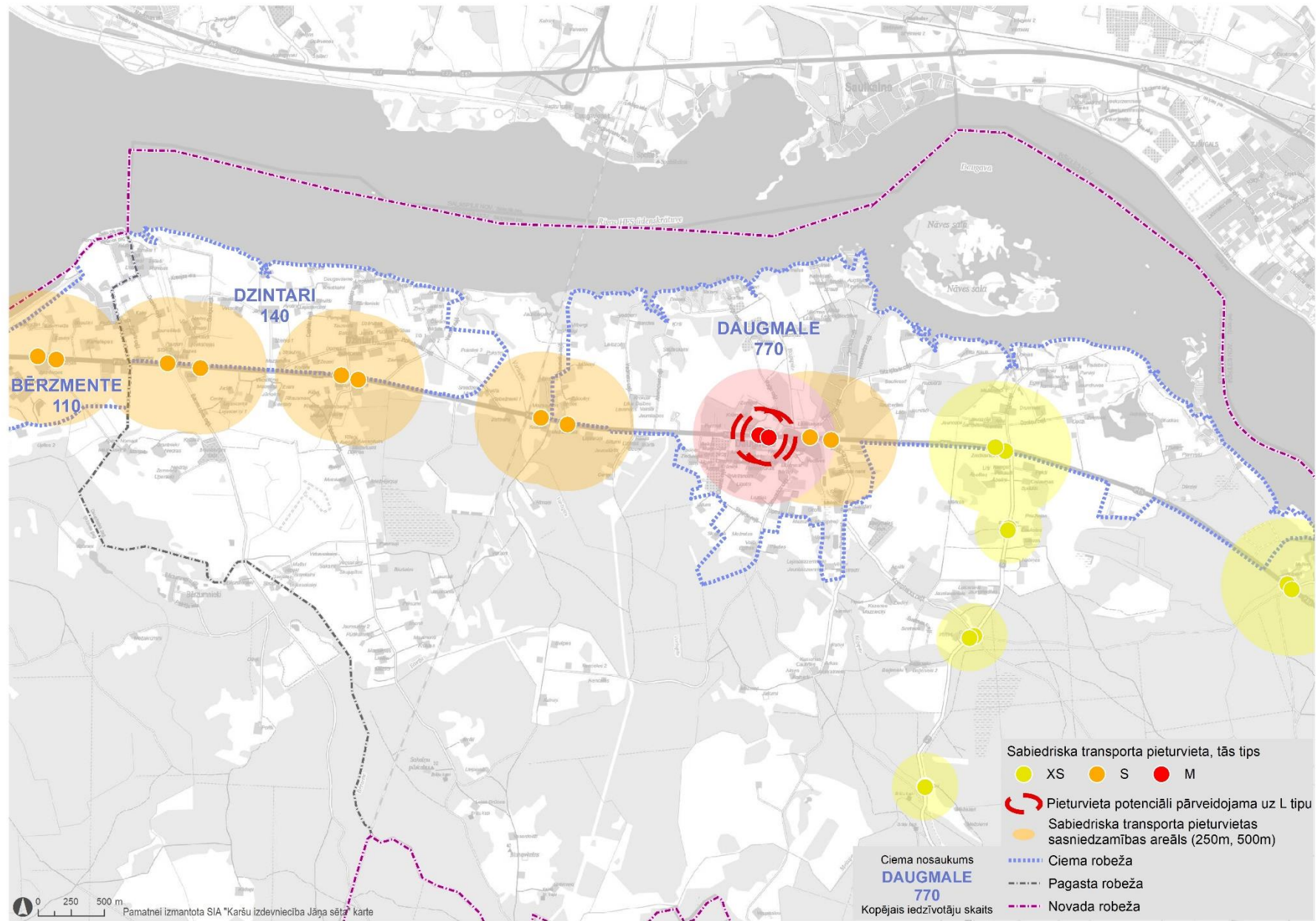
PIELIKUMS

Nr kartē	Pieturvietas nosaukums	Kods	Ceļa puse	Adrese	Labiekārtojums	Esošais Tips (XS, S, M, L)
65-2	Sakaru nodaļa	4878	Labā	Ķekavas novads, Ķekavas pagasts, Plakanciems	Platforma, pieturas stabs.	XS
66-1	Sarma	285	Labā	Ķekavas novads, Ķekavas pagasts, Valdlauči, Bauskas iela	Platforma, pieturas zīme, nojume, sols, atkritumu urna.	M
66-2	Sarma	285	Kreisā	Ķekavas novads, Ķekavas pagasts, Valdlauči, Bauskas iela	Platforma, pieturas zīme, nojume, sols, atkritumu urna.	M
67-1	Skola	816	Kreisā	Ķekavas novads, Baložu pilsēta	Neesoša pieturvieta	-
67-2	Skola	816	Labā	Ķekavas novads, Baložu pilsēta	Neesoša pieturvieta	-
68-1	Skola	2571	Labā	Ķekavas novads, Ķekavas pagasts, Ķekava	Platforma, pieturas stabs.	XS
68-2	Skola	2571	Kreisā	Ķekavas novads, Ķekavas pagasts, Ķekava	Platforma, pieturas stabs, nojume, sols, atkritumu urna.	M
69-1	Skola	4822	Kreisā	Ķekavas novads, Daugmales pagasts, Daugmale	Platforma, pieturas stabs, sols, atkritumu urna.	S
69-2	Skola	4822	Labā	Ķekavas novads, Daugmales pagasts, Daugmale	Platforma, pieturas stabs, sols, atkritumu urna.	S
70-1	Skujupe	1953	Labā	Ķekavas novads, Ķekavas pagasts	Platforma, pieturas stabs.	XS
70-2	Skujupe	1953	Kreisā	Ķekavas novads, Ķekavas pagasts	Platforma, pieturas stabs.	XS
71-1	Smildziņas	4817	Kreisā	Ķekavas novads, Ķekavas pagasts, Bērziņte	Platforma, pieturas stabs, sols, atkritumu urna.	S
71-2	Smildziņas	4817	Labā	Ķekavas novads, Ķekavas pagasts, Bērziņte	Platforma, pieturas stabs, sols, atkritumu urna.	S
72-1	Stabiņi	4153	Kreisā	Ķekavas novads, Ķekavas pagasts	Platforma, pieturas stabs, sols, atkritumu urna.	S
72-2	Stabiņi	4153	Labā	Ķekavas novads, Ķekavas pagasts	Platforma, pieturas stabs, sols, atkritumu urna.	S
73-1	Sūkņu stacija	1427	Kreisā	Ķekavas novads, Baložu pilsēta	Platforma, pieturas stabs, nojume, sols, atkritumu urna. Nepieciešama pieturas rekonstrukcija.	M
73-2	Sūkņu stacija	1427	Labā	Ķekavas novads, Baložu pilsēta	Platforma, pieturas stabs, nojume, sols, atkritumu urna. Nepieciešama pieturas rekonstrukcija.	M
74-1	Štrausi	3717	Labā	Ķekavas novads, Ķekavas pagasts, Valdlauči, Bauskas iela	Platforma, pieturas zīme, nojume, sols, atkritumu urna. Stikla nojumei nepieciešams remonts.	M
74-2	Štrausi	3717	Kreisā	Ķekavas novads, Ķekavas pagasts, Valdlauči, Bauskas iela	Platforma, pieturas zīme, nojume, sols, atkritumu urna. Stikla nojumei nepieciešams remonts.	M
75-1	Tekstilnieks	7901		Ķekavas novads, Ķekavas pagasts, Dzērumi	Platforma, pieturas stabs. Nepieciešams platformas remonts.	XS
76-1	Titurga	4141	Kreisā	Ķekavas novads, Ķekavas pagasts, Rāmava	Platforma, pieturas zīme, nojume, sols, atkritumu urna. Stikla nojumei nepieciešams remonts.	M
76-2	Titurga	4141	Labā	Ķekavas novads, Ķekavas pagasts, Rāmava	Platforma, pieturas zīme, nojume, sols, atkritumu urna	M
77-1	Vadoņi	4146	Kreisā	Ķekavas novads, Ķekavas pagasts, Ķekava	Platforma, pieturas zīme, nojume, sols, atkritumu urna.	M
77-2	Vadoņi	4146	Labā	Ķekavas novads, Ķekavas pagasts, Ķekava	Platforma, pieturas zīme, nojume, sols, atkritumu urna.	M
78-1	Valdlauču centrs	3264	Labā	Ķekavas novads, Ķekavas pagasts, Valdlauči, Bauskas iela	Platforma, pieturas zīme, nojume, sols, atkritumu urna. Stikla nojumei nepieciešams remonts.	M
78-2	Valdlauču centrs	3264	Kreisā	Ķekavas novads, Ķekavas pagasts, Valdlauči, Bauskas iela	Platforma, pieturas zīme, nojume, sols, atkritumu urna. Stikla nojumei nepieciešams remonts.	M
79-1	Veckalni	4323	Kreisā	Ķekavas novads, Ķekavas pagasts, Dzērumi	Platforma, pieturas stabs, sols. Nepieciešams platformas remonts.	S
79-2	Veckalni	4323	Labā	Ķekavas novads, Ķekavas pagasts, Dzērumi	Pieturas stabs. Nepieciešama platformas izbūve.	XS
80-1	Vēveri	898	Labā	Ķekavas novads, Daugmales pagasts	Pieturas stabs. Nepieciešama platformas izbūve.	XS
80-2	Vēveri	898	Kreisā	Ķekavas novads, Daugmales pagasts	Pieturas stabs. Nepieciešama platformas izbūve.	XS
81-1	Vidēji	1925	Labā	Ķekavas novads, Ķekavas pagasts, Katlakalns	Pieturas stabs, sols. Nepieciešama platformas izbūve.	XS
81-2	Vidēji	1925	Kreisā	Ķekavas novads, Ķekavas pagasts, Katlakalns	Pieturas stabs, sols. Nepieciešama platformas izbūve.	XS
82-1	Vimbās	4148	Kreisā	Ķekavas novads, Ķekavas pagasts, Ķekava	Platforma, pieturas zīme, nojume, sols, atkritumu urna.	M
82-2	Vimbās	4148	Labā	Ķekavas novads, Ķekavas pagasts, Ķekava	Platforma, pieturas zīme, nojume, sols, atkritumu urna.	M









2. Pielikums Gājēju infrastruktūra

GĀJĒJU UN VELOSIPĒDU INFRASTRUKŪRA

PIELIKUMS

Nr	Posms		Funkcija	Seguma tips	Seguma kvalitāte	Apgaismojums
1	A7 šosejas posms no Vimbu pieturas līdz Zvejnieku ielai	Vienā ielas pusē	Gājēju ietve	Betona bruģis	Bez bojājumiem	no brauktuves ar
2	A7 šosejas posms no Vimbu pieturas līdz Pliedēru ielai	Vienā ielas pusē	Gājēju ietve	Betona bruģis	Bez bojājumiem	no brauktuves ar
3	A7 šosejas posms no Pļavniekkalna pagrieziena pieturas līdz Pļavniekkalna ielai	Vienā ielas pusē	Gājēju ietve	Betona bruģis	Bez bojājumiem	no brauktuves ar
4	A7 šosejas posms no Pļavniekkalna pagrieziena pieturas līdz Krogsila ielai	Vienā ielas pusē	Gājēju ietve	Betona bruģis	Bez bojājumiem	no brauktuves ar
5	A7 šosejas posms no Odukalns pieturas līdz Odukalna ielai (Odukalna ūdenstornis)	Vienā ielas pusē	Gājēju ietve	Asfalts	Bez bojājumiem	Apgaismots
6	A7 posms pie Lielvāržiem - no ražontes teritorijas uz šoseju	Vienā ielas pusē	Gājēju ietve	Asfalts	Bez bojājumiem	Apgaismots
7	A7 šosejas posmi līdz Rāmava pieturām abpus šosejai	Abpus šosejai	Gājēju ietve	Betona bruģis	Bez bojājumiem	Apgaismots
8	A7 šosejas posmi līdz Krustakalnu pieturām abpus šosejai	Abpus šosejai	Gājēju ietve	Betona bruģis	Bez bojājumiem	Apgaismots
9	A7 šosejas posmi līdz Baloži pieturām abpus šosejai	Abpus šosejai	Gājēju ietve	Asfalts	Bez bojājumiem	Apgaismots
10	A7 Rīgas iela: Lakstīgalu iela līdz veikalam "Maxima",	Vienā ielas pusē	Gājēju ietve	Asfalts	Bez bojājumiem	
11	A7 Rīgas iela: No T/C "Lība" līdz Nākotnes ielai	Vienā ielas pusē	Gājēju ietve	Betona bruģis	Bez bojājumiem	
12	A7 Rīgas iela no pieturvietas Ķekava - "Galdniecībai"	Vienā ielas pusē	Gājēju ietve	Asfalts	Bez bojājumiem	
13	Pliedēru iela - Gaismas iela	Vienā ielas pusē	Gājēju ietve	Betona bruģis	Bez bojājumiem	no brauktuves ar
14	Gaismas ielā no A7 līdz piebraucamā ceļa uz Ķekavas domi	Vienā ielas pusē	Gājēju ietve	Betona bruģis	Bez bojājumiem	
15	Piebraucamais ceļš pie Stadionam	Vienā ielas pusē		Betona bruģis	Bez bojājumiem	Apgaismots
16	Gar piebraucamo ceļu uz Ķekavas domi	Vienā ielas pusē	Gājēju ietve	Betona bruģis	Bez bojājumiem	Nav apgaismots
17	Nākotnes iela	(posmos tikai vienā	Gājēju ietve	Betona bruģis	Bez bojājumiem	Nav apgaismots
18	Ap Ķekavas domi		Gājēju ietve	Betona bruģis	Bez bojājumiem	Apgaismots
19	Lejupes iela: Dienvidu tilts - Pārtikas drošības dzīvnieku veselības un vides zinātniskais institūts "BIOR"	Vienā ielas pusē	Gājēju ietve	Asfalts	Bez bojājumiem	Neapgaismots
20	Atpūtas iela - Valdlauču ielai	Vienā ielas pusē	Gājēju ietve	Betona bruģis	Bez bojājumiem	Neapgaismots

GĀJĒJU UN VELOSIPĒDU INFRASTRUKŪRA

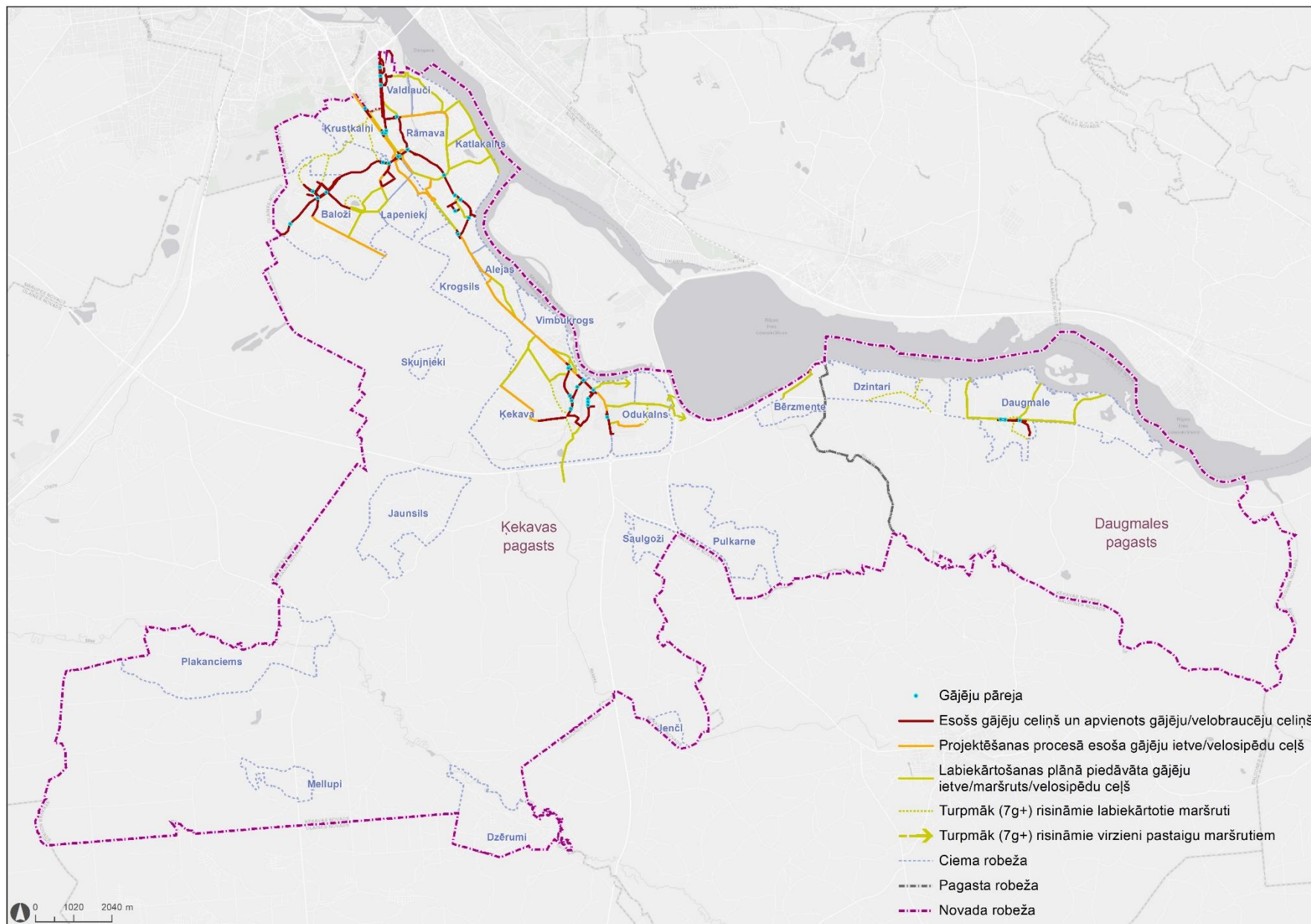
PIELIKUMS

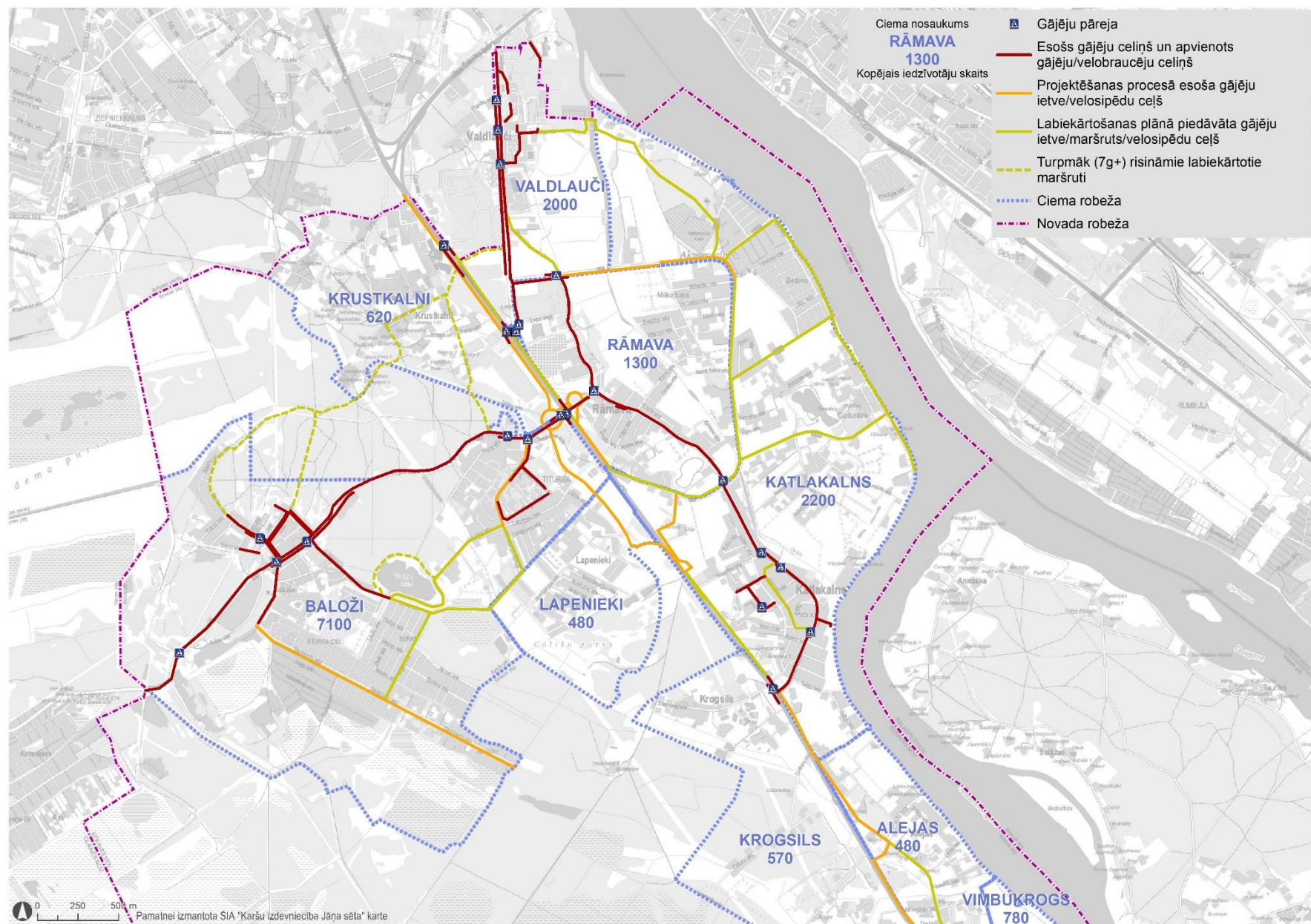
Nr	Posms	Izvietojums ielas profilā	Funkcija	Seguma tips	Seguma kvalitāte	Apgaismojums
21	Valdlauči iela (Dzīvojamās mākas - Atpūtas iela)	Vienā ielas pusē	Gājēju ietve	Asfalts	Ar vizuāliem bojājumiem	Neapgaismots
22	Valdlauči iela (Atpūtas iela - Baskas iela)	Vienā ielas pusē	Gājēju ietve	Betona bruģis	Bez bojājumiem	Neapgaismots
23	Rāmavas iela (V2 -Purmaļu iela)	Vienā ielas pusē	Savietotais gājēju un velosipēdu ceļš	Betona bruģis	Bez bojājumiem	
24	Rāmavas iela (Purmaļu ielas - Rītupes ielai)	Abās ielas pusēs	Savietotais gājēju un velosipēdu ceļš	Betona bruģis	Bez bojājumiem	
25	Rāmavas iela (Rītupes iela - Auzu iela)	Vienā ielas pusē	Savietotais gājēju un velosipēdu ceļš	Betona bruģis	Bez bojājumiem	
26	Pļavniekkalna iela (A7 - Pieneņu iela)	Viena ielas puse	Savietotais gājēju un velosipēdu ceļš	Betona bruģis	Bez bojājumiem	
27	Pļavniekkalna iela (Pieneņu iela - Ievas iela)	Abās ielas pusēs	Savietotais gājēju un velosipēdu ceļš	Betona bruģis	Bez bojājumiem	
28	Pļavniekkalna iela (Ievu iela - Naudītes iela)	Vienā ielas pusē (pie Katlakalna Tautu nama abās ielas pusēs)	Savietotais gājēju un velosipēdu ceļš	Betona bruģis	Bez bojājumiem	
29	Pļavnieku iela (Naudītes ielas - V2)	Vienā ielas pusē	Savietotais gājēju un velosipēdu ceļš	Betona bruģis	Bez bojājumiem	
30	Ievu iela līdz Atpūtas vieta "Nēģīši"	Vienā ielas pusē	Savietotais gājēju un velosipēdu ceļš	Betona bruģis	Bez bojājumiem	
31	V2 (Rāmavas ielas - V1)	Vienā ielas pusē	Gājēju ietve	Asfalts	Bez bojājumiem	Apgaismots
32	V1 Bauskas iela (Čakstes gatves - Pupuķu iela)	Vienā ielas pusē	Savietotais gājēju un velosipēdu ceļš	Asfalts	Bez bojājumiem	Apgaismots
33	V1 Bauskas iela (Pupuķu iela - "Delta Rīga noliktava")	Abās ielas pusēs	Savietotais gājēju un velosipēdu ceļš	Asfalts	Bez bojājumiem	Apgaismots
34	V1 Bauskas iela ("Delta Rīga noliktava" - A7)	Vienā ielas pusē	Savietotais gājēju un velosipēdu ceļš	Asfalts	Bez bojājumiem	Apgaismots
35	Baložu iela (A7-Meža iela)	Vienā ielas pusē	Savietotais gājēju un velosipēdu ceļš	Asfalts		Apgaismots
36	Baložu iela (Meža iela - Rīgas iela 1)	Vienā ielas pusē	Savietotais gājēju un velosipēdu ceļš	Asfalts		Apgaismots
37	Rīgas iela (Rīgas iela 1 - pietura "Skola")	Abās ielas pusēs	Savietotais gājēju un velosipēdu ceļš	Asfalts		Apgaismots
38	Rīgas iela (pietura "Skola" - pietura "Kantoris")	Vienā ielas pusē	Savietotais gājēju un velosipēdu ceļš	Asfalts		Apgaismots
39	Smilšu iela (Rīgas iela- Jaunatnes iela)	Abās ielas pusēs	Gājēju ietve	Betona bruģis	Bez bojājumiem	Apgaismots
40	Smilšu iela (Jaunatnes iela - strupceļš)	Vienā ielas pusē	Gājēju ietve	Betona bruģis	Bez bojājumiem	Apgaismots
41	Ezera iela (Rīgas iela- Titurgas ezers)	Vienā ielas pusē	Gājēju ietve	Betona bruģis	Bez bojājumiem	Apgaismots
42	Skolas iela (Rīgas iela - Bērzu iela)	Abās ielas pusēs	Gājēju ietve	Asfalts	Bez bojājumiem	Daļēji apgaismots
43	Skolas iela (Bērzu iela - Dārzu iela)	Vienā ielas pusē	Gājēju ietve	Asfalts	Bez bojājumiem	Daļēji apgaismots
44	Bērzu iela (Rīgas iela - Bērzu iela)	Vienā ielas pusē	Gājēju ietve	Asfalts	Bez bojājumiem	Apgaismots
45	Purva iela (Rīgas iela - Saulgriežu iela)	Vienā ielas pusē	Gājēju ietve	Betona bruģis	Bez bojājumiem	Apgaismots
46	Jaunatnes iela (Smilšu iela - Skolas iela)	Abās ielas pusēs	Gājēju ietve	Betona bruģis	Bez bojājumiem	Apgaismots

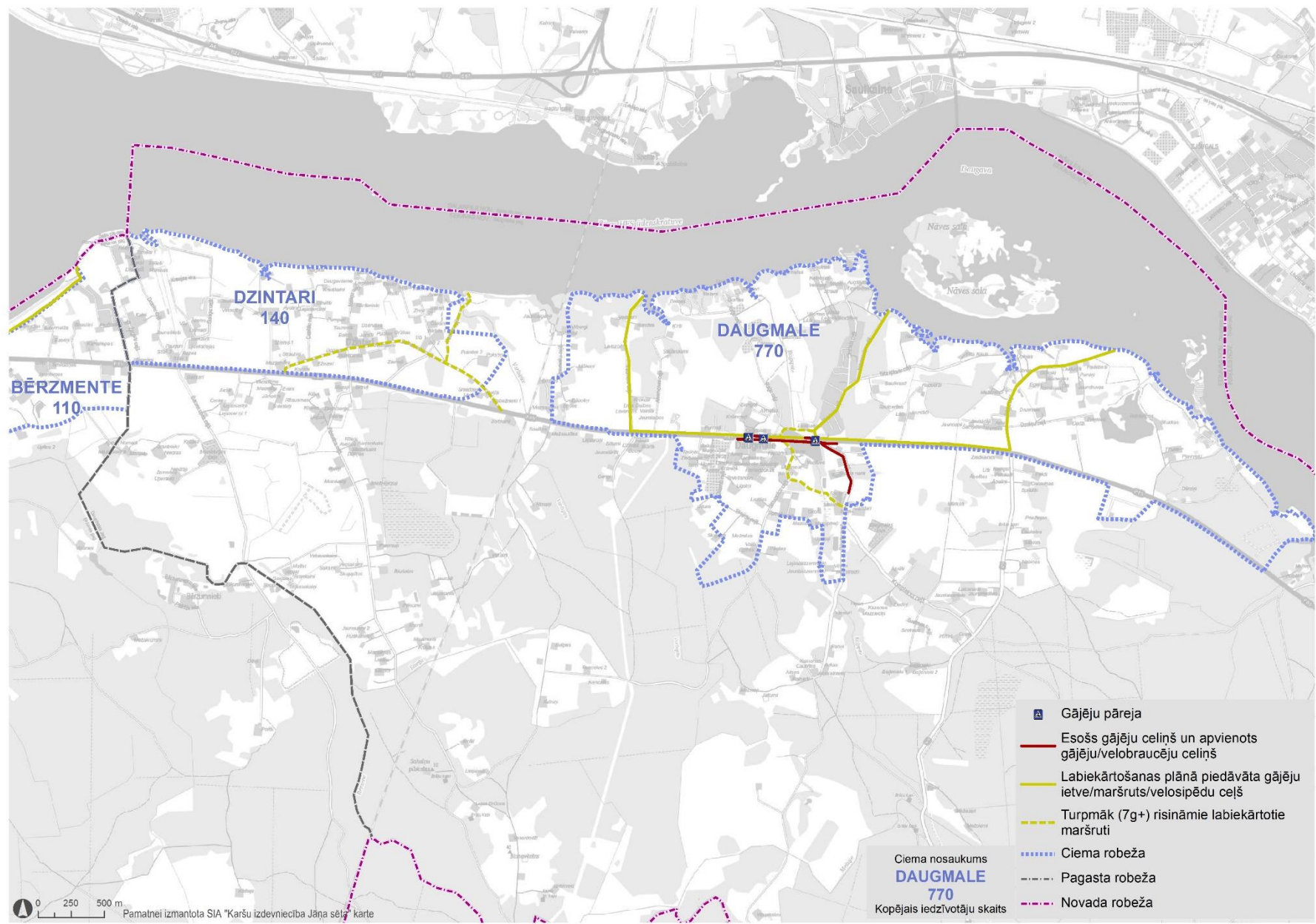
GĀJĒJU UN VELOSIPĒDU INFRASTRUKŪRA

PIELIKUMS

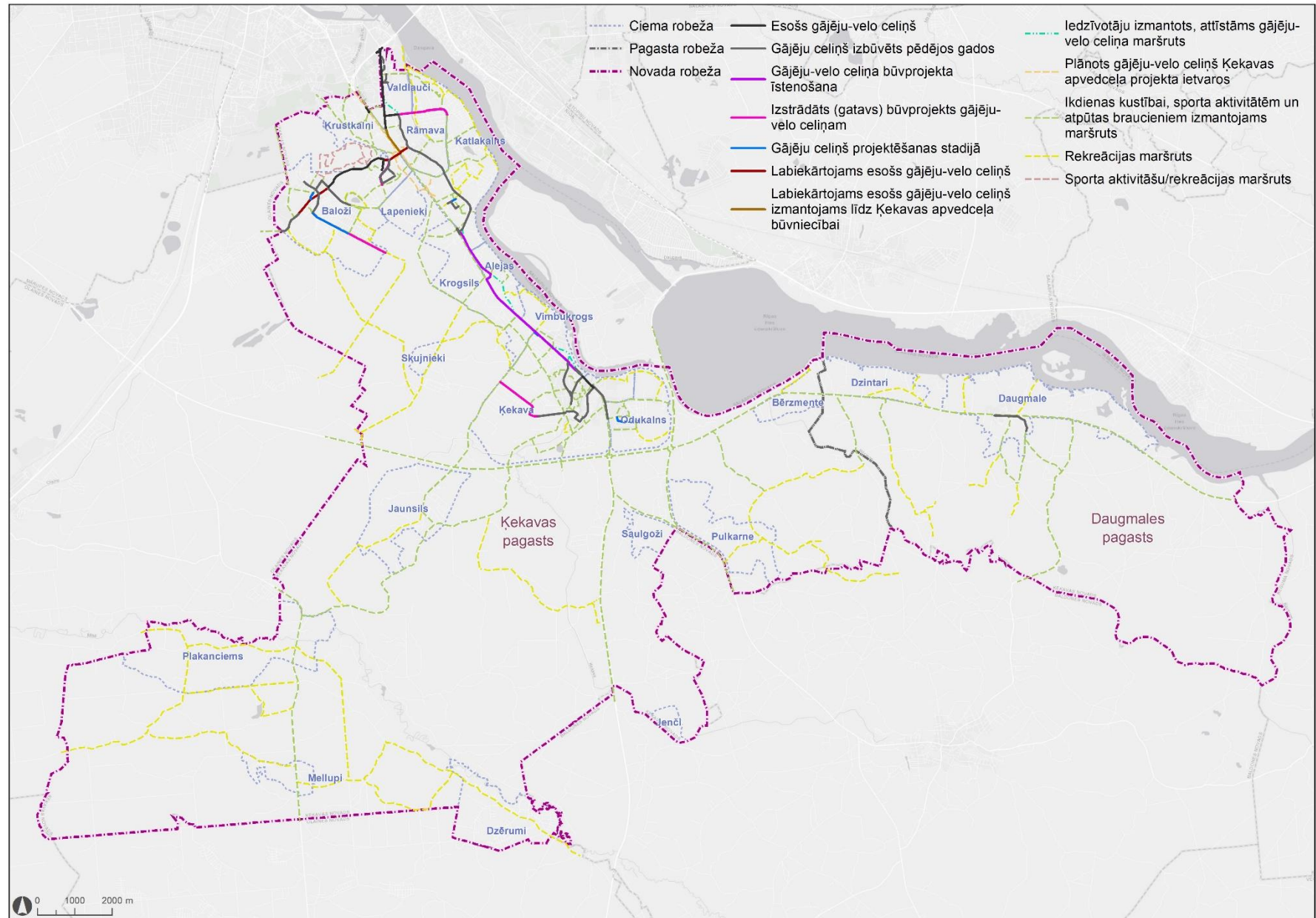
Nr	Posms	Izvietojums ielas profilā	Funkcija	Seguma tips	Seguma kvalitāte	Apgaismojums
47	Uzvaras prospekts (Baložu iela - Krišjāņa Barona iela)	Vienā ielas pusē	Gājēju ietve	Asfalts	Bojāts	Apgaismots
48	Uzvaras prospekts (Krišjāņa Barona iela - Veterinārā klīnika)	Abās ielas pusēs	Gājēju ietve	Dažādi segumi, plāksnes, asfalts, betona bruģis	Bojāts	Apgaismots
49	Uzvaras prospekts (Veterinārā klīnika - Titurgas iela)	Vienā ielas pusē	Gājēju ietve	Betona bruģis	Bez bojājumiem	Apgaismots
50	Titurgas iela (Uzvaras prospekts - basketbola laukums)	Vienā pusē	Gājēju ietve	Asfalts	Bez bojājumiem	Apgaismots
51	Daugmale P85 (no dzīvojamām mājām līdz pietura "Skola")	Abās ielas pusēs	Gājēju ietve	Asfalts	Bez bojājumiem	Apgaismots
52	Ceļš uz Daugmales pamatskolu (P85 - Daugmales pamatskola)	Vienā ielas pusē	Gājēju ietve	Asfalts	Bez bojājumiem	Apgaismots

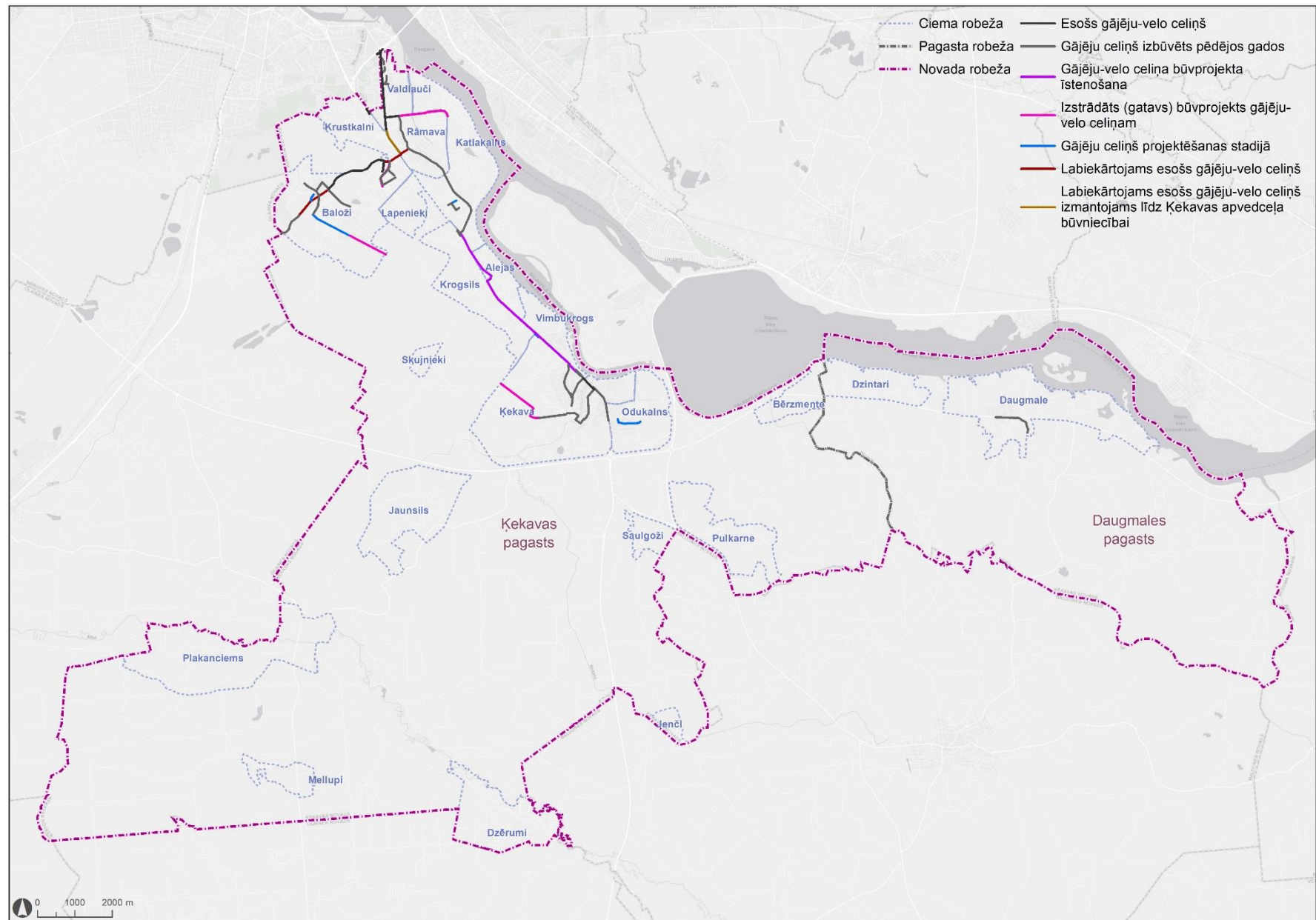


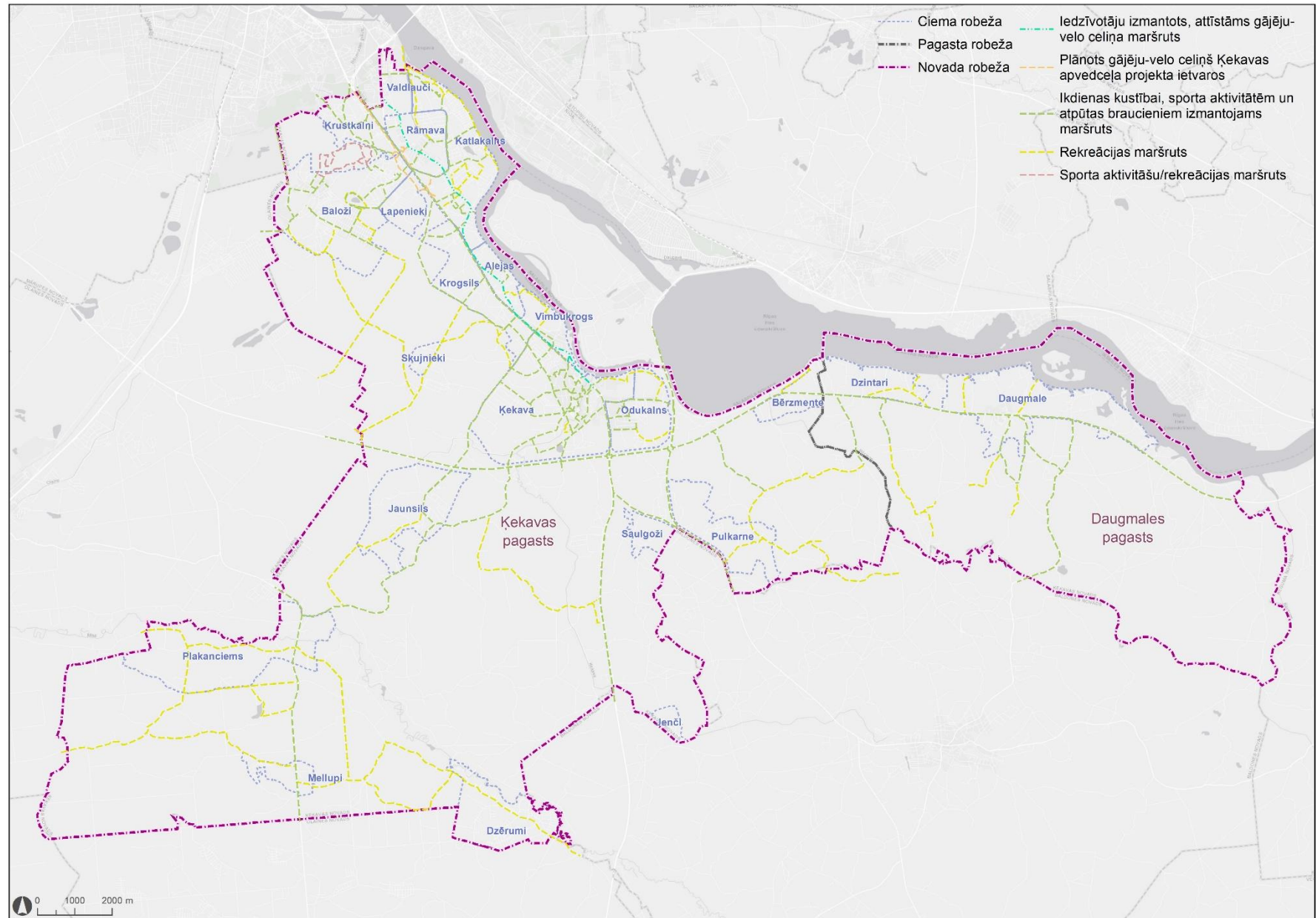




3. Pielikums Velosipēdistu infrastruktūra







4. Pielikums Esošā dabas un apstādījumu infrastruktūra

DABAS UN APSTĀDĪJUMU TERITORIJAS UN NOVĒRTĒJUMS

PIELIKUMS

Nr	Objekts	Piederība	Funkcija	Pieejamība	Labiekārtojuma kvalitāte	Atpazīstamība	Vides kvalitāte
1	Novadpētniecības muzeja, Doles Tautas nama ēkaspriekšlaukums, Ķekavas parka ZL-daļa Rīgas iela 26, Skolas iela 2A,	Pašvaldība	Sabiedriskas ēkas priekšlaukums	Augsts	Augsts	Augsts	Augsts
2	Jauno ideju centrs, Skolas iela 2	Pašvaldība	Sabiedriskas ēkas priekšlaukums	Augsts	Augsts	Vidējs	Augsts
3	Ābeļdārzs, Skolas iela 1	Pašvaldība	Dabas un apstādījumu teritorija (Parks, Skvērs, Mežaparks), Aktivās atpūtas teritorija (Stadions, sporta laukumi)	Vidējs	Vidējs	Zems	Vidējs
4	Mūzikas skolas priekšlaukums, Skolas iela 3	Pašvaldība	Sabiedriskas ēkas priekšlaukums	Vidējs	Augsts	Zems	Augsts
5	Ķekavas sākumskola, Privātā pamatskola, Nākotnes iela 1A, Nākotnes iela 3, Dienvidu iela 3,	Pašvaldība	Sabiedriskas ēkas priekšlaukums	Augsts	Augsts	Zems	Vidējs
6	Ķekavas parka ZK-daļa, Gaismas iela 1C,	Pašvaldība	Dabas un apstādījumu teritorija (Parks, Skvērs, Mežaparks)	Vidējs	Vidējs	Vidējs	Vidējs
7	Ķekavas parks K-krasts, Gaismas iela 7B	Fiziska persona	Dabas un apstādījumu teritorija (Parks, Skvērs, Mežaparks)	Vidējs	Vidējs	Zems	Vidējs
8	Ķekavas parks VK-daļa, Gaismas iela 7A,	Pašvaldība	Dabas un apstādījumu teritorija (Parks, Skvērs, Mežaparks)	Vidējs	Vidējs	Augsts	Augsts
9	"Ķekavas ūdensdzirnavas", Ķekavas parka DK-daļa ar rotaļu laukumu	Fiziska persona	Dabas un apstādījumu teritorija (Parks, Skvērs, Mežaparks), Aktivās atpūtas teritorija (Stadions, sporta laukumi)	Vidējs	Zems	Zems	Augsts
10	Tirdzniecības/Darījumu ēku apkārtnē, Nākotnes iela 2, Nākotnes iela 1, Rīgas iela 28.	Juridiska persona	Sabiedriskas ēkas priekšlaukums	Augsts	Vidējs	Zems	Vidējs
11	Doles-Ķekavas Evanģēliski luteriskā baznīcas priekšlaukums, Rīgas iela 75.	Juridiska persona	Sabiedriskas ēkas priekšlaukums	Augsts	Augsts	Augsts	Vidējs
12	Labiekārtota pludmales zona, Dārznieku iela 13,	Pašvaldība	Dabas un apstādījumu teritorija (Parks, Skvērs, Mežaparks)	Vidējs	Augsts	Vidējs	Vidējs
13	Ķekavas vidusskolas priekšlaukums, Gaismas iela 9	Pašvaldība	Sabiedriskas ēkas priekšlaukums	Augsts	Augsts	Zems	Augsts
14	Ķekavas kultūras nama priekšlaukums, Gaismas iela 17	Pašvaldība	Sabiedriskas ēkas priekšlaukums	Vidējs	Vidējs	Zems	Vidējs
15	Ķekavas upes peldvieta, 80700082376	Pašvaldība	Dabas un apstādījumu teritorija (Parks, Skvērs, Mežaparks)	Zems	Zems	Zems	Vidējs
16	Ķekavas sporta klubs, "Fortius""Delta"	Pašvaldība	Aktivās atpūtas teritorija (Stadions, sporta laukumi)	Vidējs	Vidējs	Vidējs	Vidējs
17	Ķekavas pašvaldības administrācijas ēkas priekšlaukums, 80700081231	Pašvaldība	Sabiedriskas ēkas priekšlaukums	Augsts	Augsts	Vidējs	Augsts
18	Ķekavas autobusu, mikroautobusu galapietura, 80700081231	Pašvaldība	Sabiedriskas ēkas priekšlaukums	Augsts	Zems	Zems	Zems

DABAS UN APSTĀDĪJUMU TERITORIJAS UN NOVĒRTĒJUMS

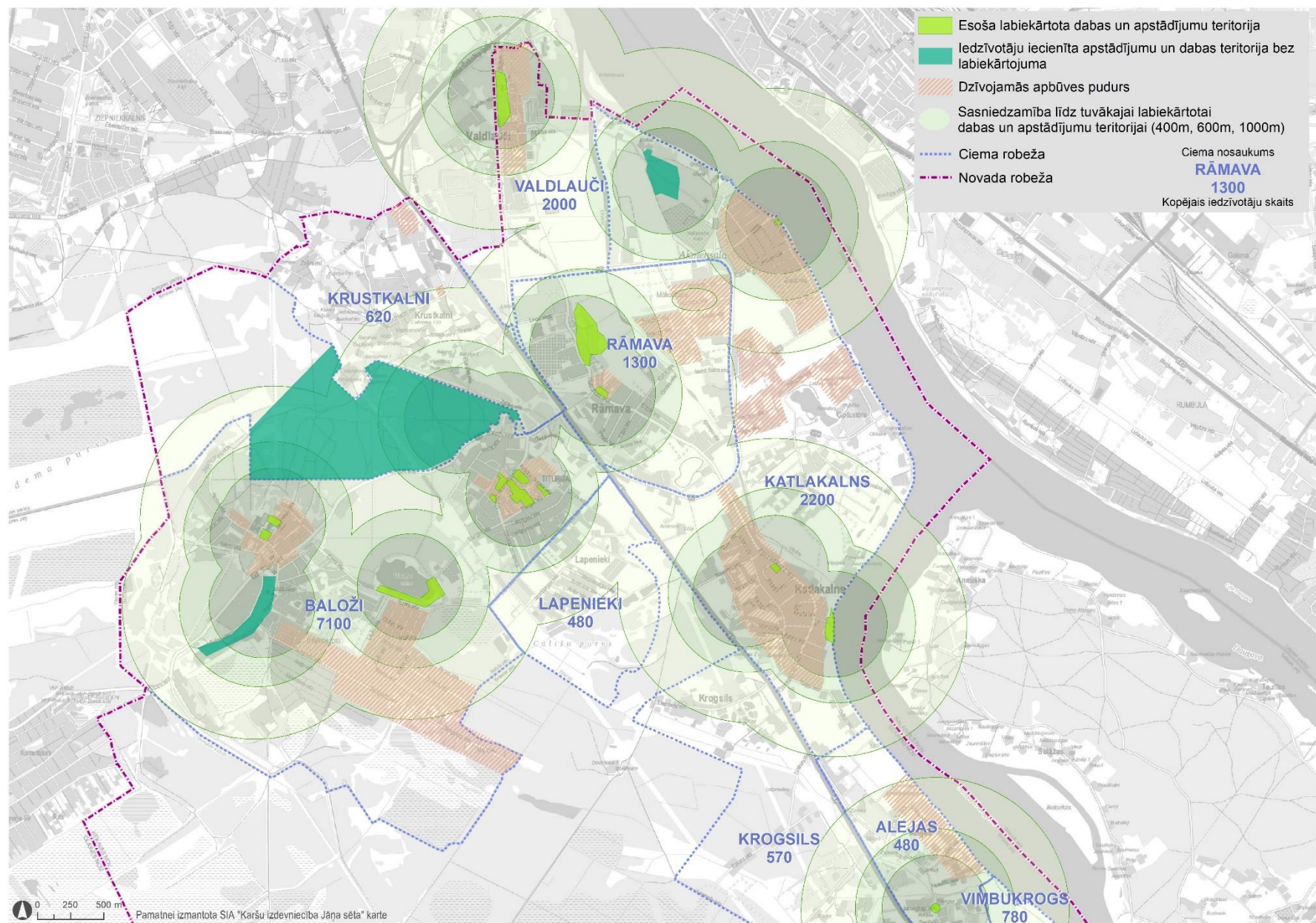
PIELIKUMS

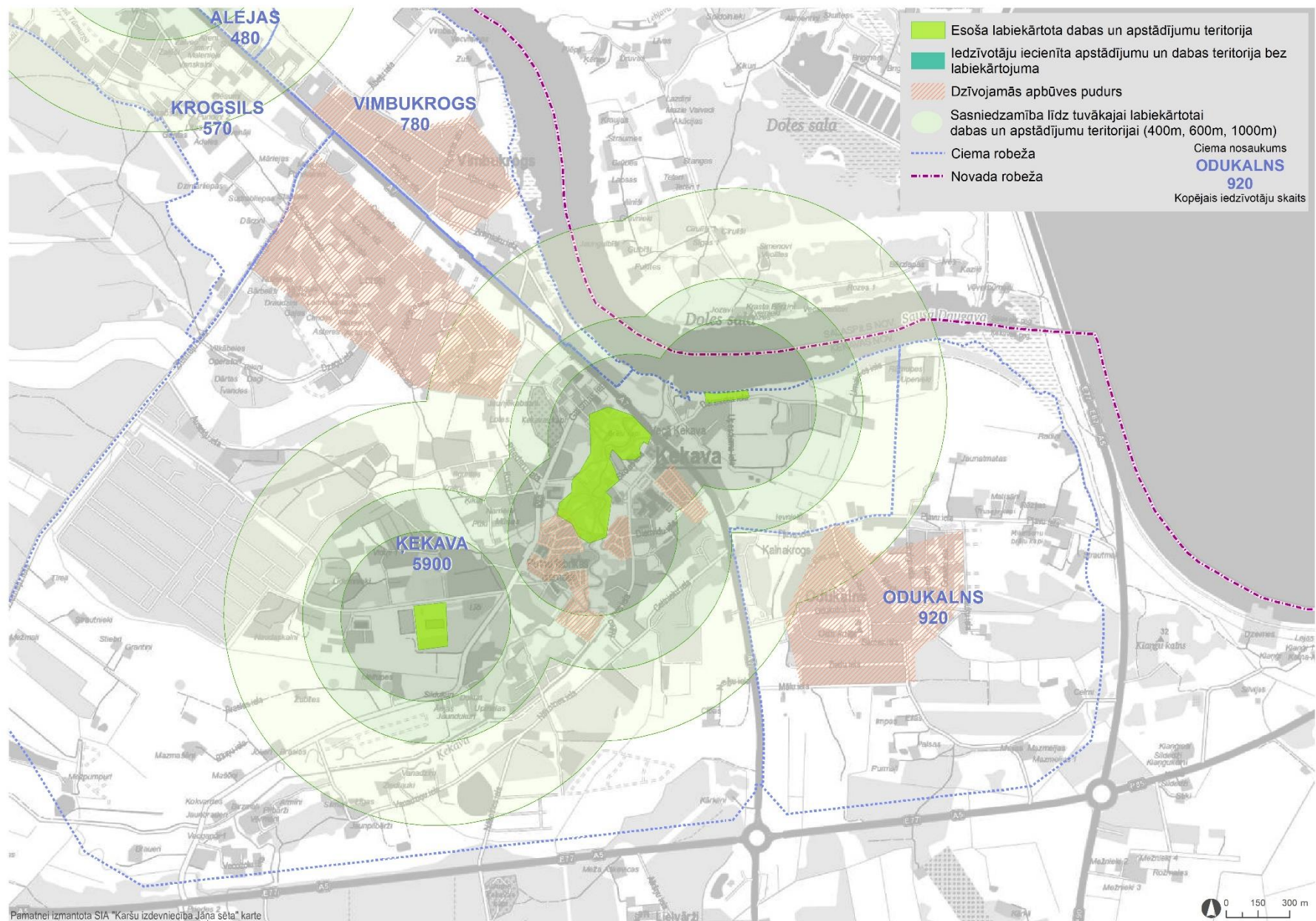
Nr	Objekts	Piederība	Funkcija	Pieejamība	Labiekārtojuma kvalitāte	Atpazīstamība	Vides kvalitāte
19	Ķekavas Ambulatorijas priekšlaukums	Pašvaldība	Sabiedriskas ēkas priekšlaukums	Augsts	Zems	Zems	Zems
20	Tilts pāri Titurgas upei , Alejās	Pašvaldība	Dabas un apstādījumu teritorija (Parks, Skvērs, Mežaparks)	Zems	Zems	Zems	Vidējs
21	Pļavniekkalna skolas priekšlaukums, Katlakalns, Pļavniekkalna iela 20	Pašvaldība	Sabiedriskas ēkas priekšlaukums	Augsts	Augsts	Zems	Vidējs
22	Atpūtas vieta "Nēģiši", Katlakalns, 80700070375	Pašvaldība	Dabas un apstādījumu teritorija (Parks, Skvērs, Mežaparks), Aktivās atpūtas teritorija (Stadions, sporta laukumi)	Augsts	Augsts	Vidējs	Augsts
23	Katlakalna tautas nama priekšlaukums, Pļavniekkalna iela 35	Pašvaldība	Sabiedriskas ēkas priekšlaukums	Augsts	Augsts	Vidējs	Augsts
24	Vēja ielas peldvieta, Ziedonis, Katlakalns,	Pašvaldība	Dabas un apstādījumu teritorija (Parks, Skvērs, Mežaparks), Aktivās atpūtas teritorija (Stadions, sporta laukumi)	Vidējs	Augsts	Vidējs	Augsts
25	Katlakalna katoļu baznīcas teritorija (6700), Katlakalns, 80700020170	Juridiska persona	Dabas un apstādījumu teritorija (Parks, Skvērs, Mežaparks)	Vidējs	Augsts	Augsts	Augsts
26	Rāmavas muiža, Rakstnieka G.Merķeļa dzīvesvieta (92), Rāmavas iela 9,	Pašvaldība	Dabas un apstādījumu teritorija (Parks, Skvērs, Mežaparks)	Augsts	Vidējs	Augsts	Augsts
27	"Rāmaviņa", Sporta un bērnu rotaļu laukums 80700070290	Pašvaldība	Dabas un apstādījumu teritorija (Parks, Skvērs, Mežaparks), Aktivās atpūtas teritorija (Stadions, sporta laukumi)	Augsts	Augsts	Zems	Augsts
28	Uzvaras prospekts 1A, Baloži	Pašvaldība	Sabiedriskas ēkas priekšlaukums	Augsts	Vidējs	Zems	Augsts
29	Zaļā iela 4, Baloži,	Pašvaldība	Dabas un apstādījumu teritorija (Parks, Skvērs, Mežaparks), Aktivās atpūtas teritorija (Stadions, sporta laukumi)	Vidējs	Zems	Zems	Augsts
30	Baložu kultūras nama laukums "Varde", Skolas iela 4, Baloži,	Pašvaldība	Sabiedriskas ēkas priekšlaukums	Vidējs	Augsts	Vidējs	Augsts
31	Baložu vidusskolas apkārtnē, Skolas iela 6, Baloži,	Pašvaldība	Sabiedriskas ēkas priekšlaukums	Vidējs	Augsts	Vidējs	Augsts
32	Daudzdzīvokļu māju iekšpagalms/skvērs, Medema iela 11,	Pašvaldība	Dabas un apstādījumu teritorija (Parks, Skvērs, Mežaparks), Aktivās atpūtas teritorija (Stadions, sporta laukumi)	Vidējs	Vidējs	Zems	Augsts
33	Tirdzniecības centra priekšlaukums. Rīgas iela 14, Baloži,	Juridiska persona	Sabiedriskas ēkas priekšlaukums	Augsts	Zems	Zems	Vidējs
34	Valdlauču parks, 80700010045	Pašvaldība	Dabas un apstādījumu teritorija (Parks, Skvērs, Mežaparks), Aktivās atpūtas teritorija (Stadions, sporta laukumi)	Augsts	Vidējs	Zems	Augsts
35	Daugmales pilskalns	Fiziska persona	Dabas un apstādījumu teritorija (Parks, Skvērs, Mežaparks)	Zems	Zems	Augsts	Vidējs
36	Senču kalns	Pašvaldība	Dabas un apstādījumu teritorija (Parks, Skvērs, Mežaparks), Aktivās atpūtas teritorija (Stadions, sporta laukumi)	Vidējs	Vidējs	Augsts	Vidējs
37	Nāves salas peldvieta	Fiziska persona	Dabas un apstādījumu teritorija (Parks, Skvērs, Mežaparks), Aktivās atpūtas teritorija (Stadions, sporta laukumi)	Zems	Vidējs	Vidējs	Vidējs

DABAS UN APSTĀDĪJUMU TERITORIJAS UN NOVĒRTĒJUMS

PIELIKUMS

Nr	Objekts	Piederība	Funkcija	Pieejamība	Labiekārtojuma kvalitāte	Atpazīstamība	Vides kvalitāte
38	Daugmales Multifunkcionālā centra priekšlaukums, 80560020753	Pašvaldība	Sabiedriskas ēkas priekšlaukums	Augsts	Augsts	Vidējs	Vidējs
39	Daugmales pamatskolas priekšlaukums, 80560020269	Pašvaldība	Sabiedriskas ēkas priekšlaukums	Vidējs	Augsts	Zems	Augsts
40	Mežaparka zona, Titurgas ezera peldvietas, Baloži, Ezera iela 7	Jaukta statusa ipašums, potenciāls	Dabas un apstādījumu teritorija (Parks, Skvērs, Mežaparks), Aktīvās atpūtas teritorija (Stadions, sporta laukumi)	Vidējs	Vidējs	Vidējs	Augsts
41	Daugmales pagasta administrācijas priekšlaukums, 80560020270	Pašvaldība	Sabiedriskas ēkas priekšlaukums	Augsts	Zems	Zems	Augsts
42	Pļavniekkalna skolas senkapi (2093) 80700070463	Pašvaldība	Dabas un apstādījumu teritorija (Parks, Skvērs, Mežaparks)	Zems	Zems	Zems	Zems
43	Sauliešu piļskalns ar apmetni (2094), Katlakalns, Akmeņsalas iela 1.	Fiziska persona	Dabas un apstādījumu teritorija (Parks, Skvērs, Mežaparks)	Zems	Zems	Zems	Zems





5. Pielikums Atpūtas vietas pie ūdens

ATPŪTAS VIETAS PIE DAUGAVAS

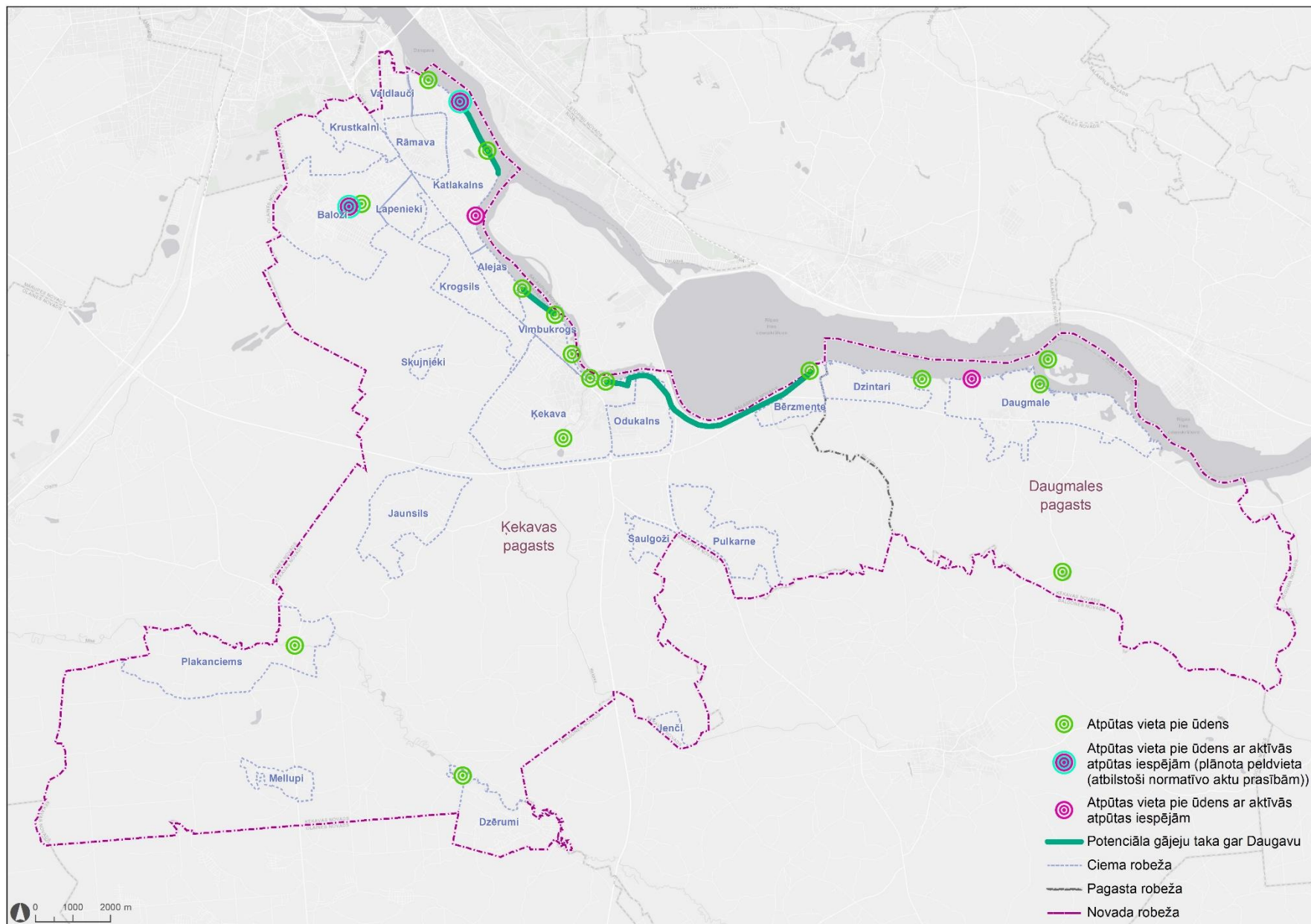
PIELIKUMI

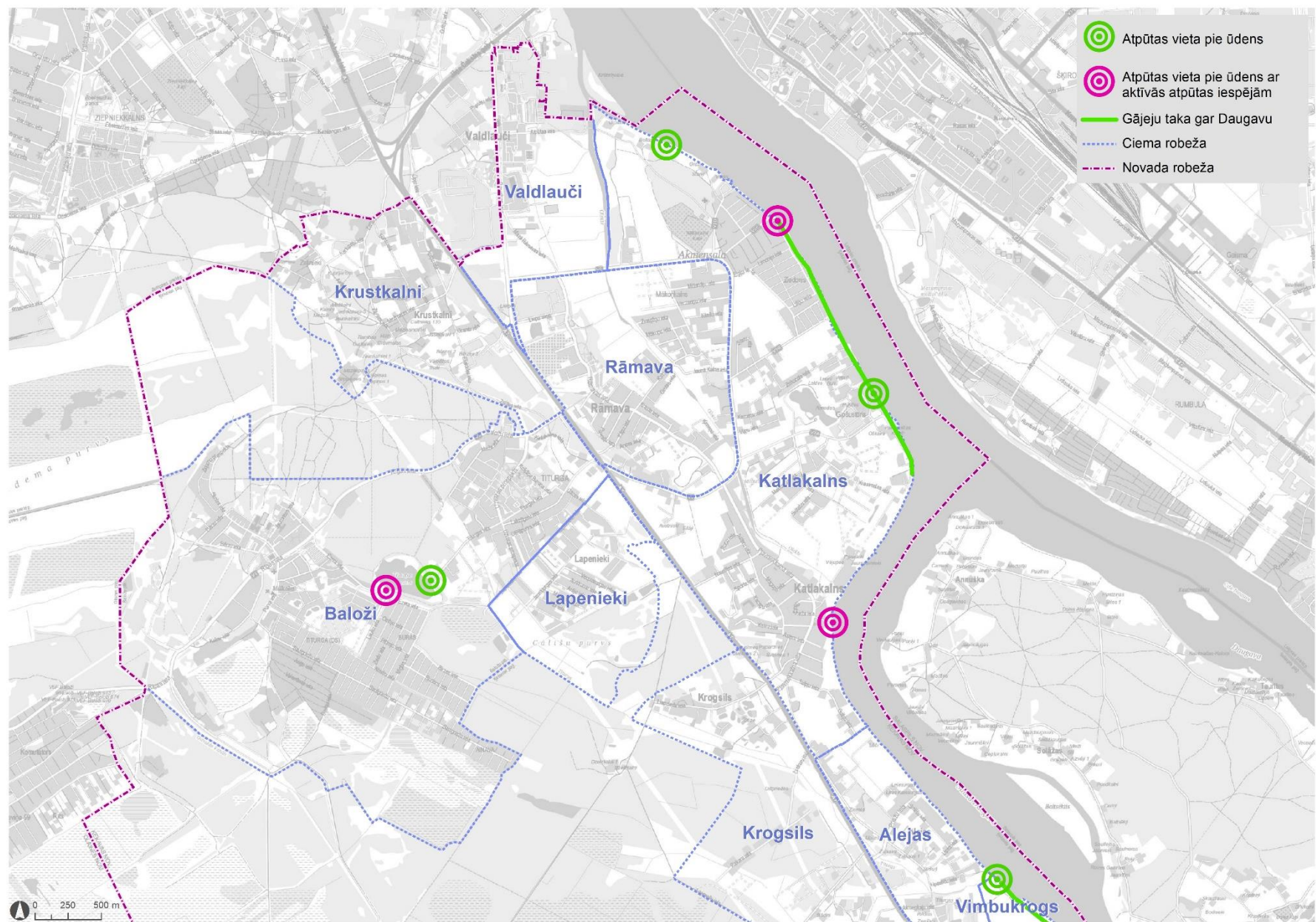
Nr	Objekts	Atrašanās vieta, adrese	Esošais tips	Labiekārtojums
1	Vēja iela peldvieta	Katlakans, Vēja iela, 80700020562	Labiekārtota atpūtas vieta pie ūdens ar aktīvās atpūtas iespējām	Soli, velosipēdu novietnes, nojume, piknika vieta, bērnu rotaļu laukums, ģērbtuves, nodalīta saimniecības zona ar atkritumu konteineriem, smilšu pludmale
2	Baltās kāpas peldvieta	Katlakans, 80700010081	Atpūtas vieta pie ūdens (pieejama tikai gājējiem)	Bez labiekārtojuma
3	Atpūtas vieta "Nēģīši"	Katlakans, 80700070375	Labiekārtota atpūtas vieta pie ūdens ar aktīvās atpūtas iespējām	Pludmales volejbola laukums, soli, ģērbtuve, WC, nojume ar piknika galdu, automašīnu novietnes, informācijas stends, izbūvētas kāpnes, ugunsкура vieta
4	Titurgas ezera lielā peldvieta	Baloži, Ezera iela 7, 80070021311	Labiekārtota atpūtas vieta pie ūdens ar aktīvās atpūtas iespējām	Soli, Volejbola laukums, WC, lieldienu šūpoles, atkritumu urnas, automašīnu novietnes, smilšu segums peldvietā
5	Titurgas ezera mazā peldvieta	Baloži, Ezera iela 7, 80070021311	Labiekārtota atpūtas vieta pie ūdens	Sols, atkritumu urna, lieldienu šūpoles
6	Sausās Daugavas mols	Vimbukrogs, Zvejnieku iela, 80700081299	Atpūtas vieta pie ūdens (pieejama tikai gājējiem)	Nostiprināts mols
7	Dārznieku iela peldvieta	Ķekava, Dārznieku iela 13, 80700081121	Labiekārtota atpūtas vieta pie ūdens	Ģērbtuve, WC, piknika gladi, zvilņi
8	Ķekavas upes peldvieta "Dambītis"	Ķekava, 80700082376	Labiekārtota atpūtas vieta pie ūdens	Smilts segums peldvietai
9	Daugmales pilskalns	Daugmale, 80560010225	Atpūtas vieta pie ūdens	Pieejas vieta pie ūdens, izbūvēts krasta nostiprinājums
10	Īpašums "Vēdmeri"	Daugmale, 80560020264	Labiekārtota atpūtas vieta pie ūdens	WC, informācijas stends ar karti, nojume, piknika galds, asoli, atkritumu urnas, laivu nolaišanas rampa
11	Nāves salas peldvieta	Daugmale, 80560020307	Labiekārtota atpūtas vieta pie ūdens	Soliņi (2gb), atkritumu urna, WC, pontonu laipa, automašīnu novietnes
12	Lejas ezera peldvieta	Daugmale, 80560020344	Labiekārtota atpūtas vieta pie ūdens	Soli, ugunsкура vieta, laipa
13	Atpūtas vieta pie Misas upes Plakanciemā	Plakanciems, 80700140137	Atpūtas vieta pie ūdens	Asfaltēts laukums laivu novietošanai
14	Atpūtas vieta pie Misas upes Dzērumos	Dzērumi, 80700182081	Atpūtas vieta pie ūdens	Soliņš un laivas novietošanas vieta
15	Īpašums "Kalķīši"	Katlakans, 80700050064	Atpūtas vieta pie ūdens (pieejama tikai gājējiem)	Sols, lieldienu šūpoles

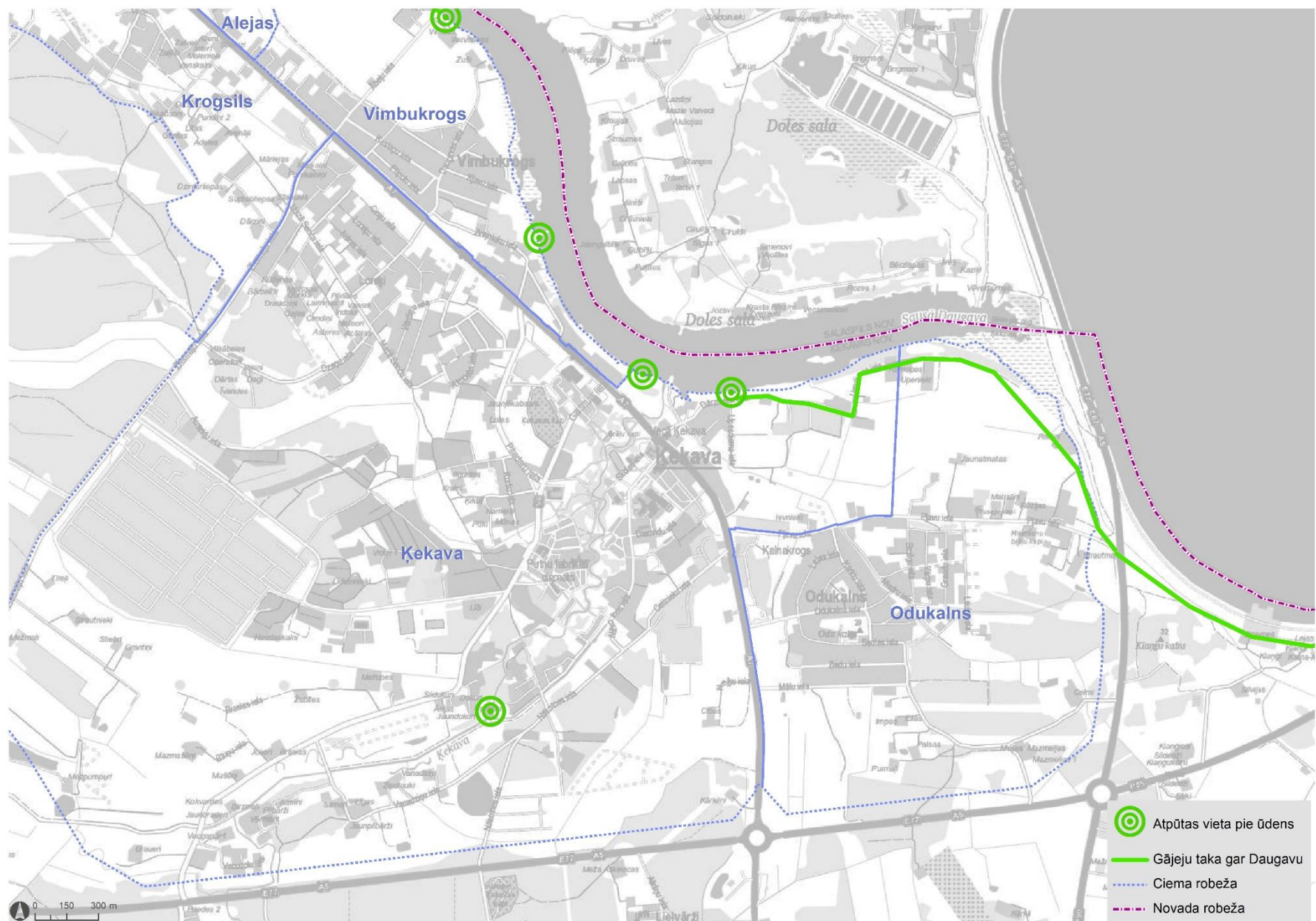
ATPŪTAS VIETAS PIE DAUGAVAS

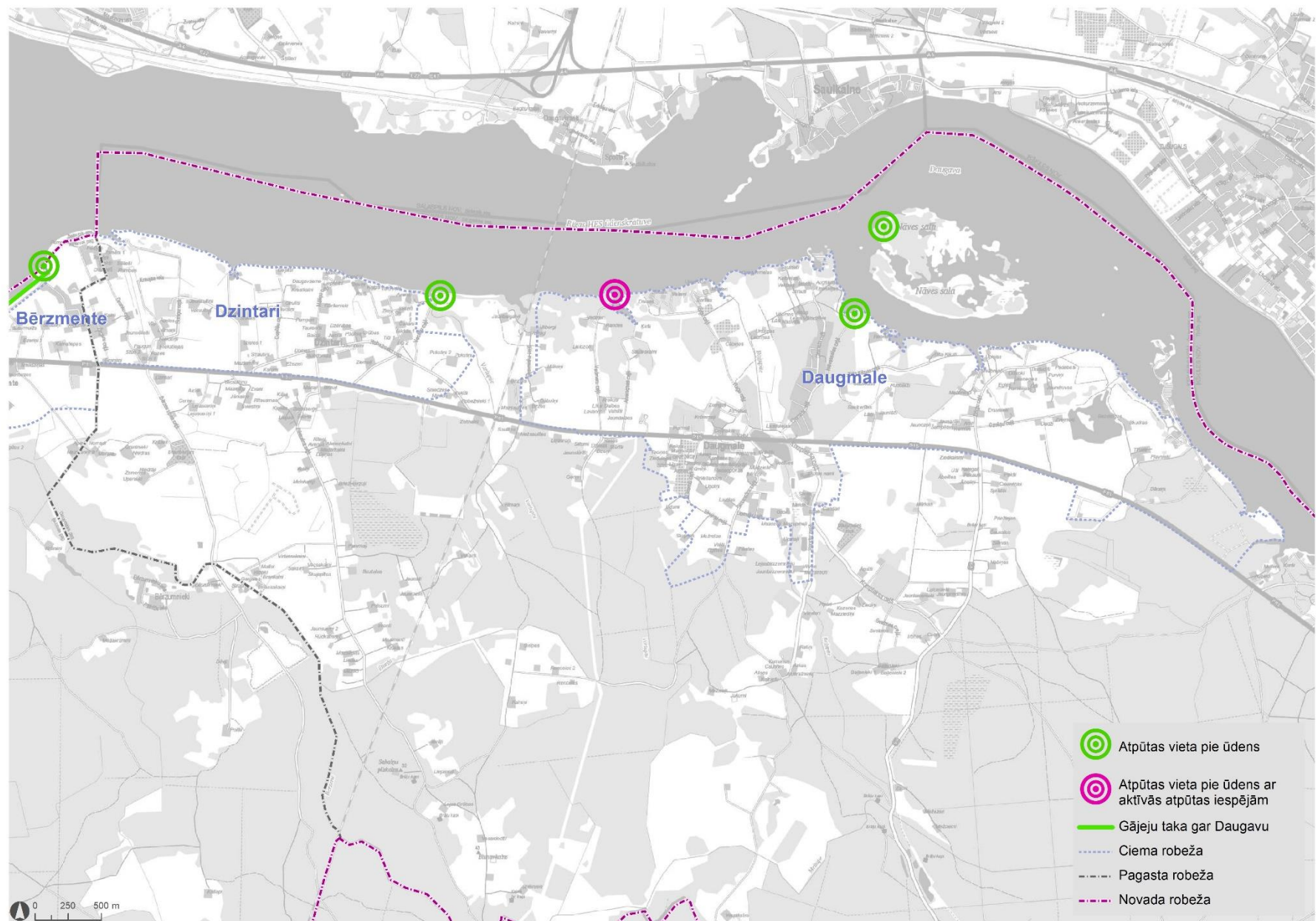
PIELIKUMI

Nr	Objekts	Atrašanās vieta, adrese	Esošais tips	Labiekārtojums
16	Daugavas ielas atpūtas vieta	Vimbukrogs, Daugavas iela, 80700080655	Atpūtas vieta pie ūdens (pieejama tikai gājējiem)	Veidoti apstādījumi
17	Rīgas HES pieeja pie Daugavas	Bērmente, 80700120283	Atpūtas vieta pie ūdens (pieejama tikai gājējiem)	Bez labiekārtojuma.









6. Pielikums Bērnu rotaļu laukumi un aktīvās atpūtas laukumi

AKTĪVĀS ATPŪTAS INFRASTRUKTŪRA

PIELIKUMS

Nr	Adrese	Zemes piederība	Apsaimniekotājs	Vecuma grupa	Rotaļu/Sporta elementi	TIPS
1	Daugmale, 80560020270	Pašvaldība	Pašvaldība	4 -10 gadi	Iekārtas: 1) dubultās šūpoles; 2) karuselis; 3) atsperu šūpoles; 4) rotaļu komplekss ar slidkalniņu, smilšu kasti, namiņu; 5) smilšu kaste.	L
2	Daugmale, 80560020270	Pašvaldība	Pašvaldība	4 -10 gadi	Iekārtas: 1)rotaļu komplekss ar slidkalniņu, šūpolēm, rāpšanās sienu; 2)rotaļu komplekss ar rāpšanās sienu, rāpšanās tīkliem; 3)lieldienu šūpoles; 4)smilšu kaste ar namiņu.	L
3	Daugmale, 80560020270	Pašvaldība	Pašvaldība	Sporta laukums	Volejbola laukums (bez tīkla, aizaudzis), Basketbola laukums, Āra trenāžieri (vēderpreses trenāžieris), Lieldienu šūpoles	L
4	Daugmales pamatskola, ``Skola``, Daugmales pag., Ķekavas nov., LV-2124, 80560020269	Pašvaldība	Pašvaldība	Sporta laukums	2 pludmales volejbola laukumi, 1 futbola laukums, ielu vingrošanas iekārtas	L
5	Jenči , 80700190418	Pašvaldība	Pašvaldība	4 -10 gadi	Iekārtas: 1)rotaļu komplekss ar slidkalniņu, šūpolēm, rāpšanās sienu.	M
6	Ķekavas rotaļu laukums Nākotnes ielā 36A, 80700081200	Pašvaldība	Pašvaldība	Bērnu rotaļu laukums/ Āra trenāžieru laukums	Iekārtas: 1) smilšu kaste 2) smilšu kaste 3) Lieldienu šūpoles; 4) zīdaiņu šūpoles 5) līdzsvara šūpoles 6) rotaļu komplekss ar slidkalniņu, rāpšanās sienu, šūpolēm 7) rotaļu komplekss ar rāpšanās sienu, redeļu sienu, striķu trepēm, 8) ielu vingrošanas iekārtas	L
7	Ķekavas rotaļu laukums Nākotnes iela 14A, 80700081877	Pašvaldība	Pašvaldība	Bērnu rotaļu laukums	Iekārtas: 1) smilšu kaste; 2) rotaļu komplekss ar slidkalniņu, rāpšanās sienu, šūpolēm; 3) zīdaiņu šūpoles; 4) tīklu piramīda.	L

AKTĪVĀS ATPŪTAS INFRASTRUKTŪRA

PIELIKUMS

Nr	Adrese	Zemes piederība	Apsaimniekotājs	Vecuma grupa	Rotaļu/Sporta elementi	TIPS
8	Ķekavas rotaļu laukums "Ķekavas ūdensdzirnavas", Ķekava, Ķekavas pag., Ķekavas nov., LV-2123	Fiziska persona	Pašvaldība	Bērnu rotaļu laukums	Iekārtas: 1) rotaļu komplekss ar slidkalniņiem, šūķšnas cauruli, rāpšanās sienām, tiltiņiem; 2) smilšu kaste; 3) metāla rāpšanās iekārta "raķete"; 4) metāla rāpšanās iekārta; 5) rāpšanās iekārta ar redeļu sienu; 6) šūpošanās striķis ar paliktņi; 7) zīdaiņu šūpoles; 8) šūpoles ligzda; 9) šūpoļu komplekss ar 6 šūpolēm ar riepu sēdekļiem; 10) rāpšanās iekārta ar stiņiem, redelēm, rāpšanās stieni; 11) rotaļu komplekss ar rāpšanās sienu, tīklu, redeļu sienu.	XL
9	Ķekavas rotaļu laukums Gaismas ielā , 80700081142	Pašvaldība	Pašvaldība	Bērnu rotaļu laukums, 2-4 gadi	Iekārtas: 1) zīdaiņu šūpoles; 2) smilšu kaste.	S
10	Ķekavas rotaļu laukums Gaismas ielā , 80700081142	Pašvaldība	Pašvaldība	Bērnu rotaļu laukums	Iekārtas: 1) smilšu kaste ar namiņu; 2) līdzsvara šūpoles.	M
11	Ķekavas rotaļu laukums Gaismas ielā , 80700081142	Pašvaldība	Pašvaldība	Bērnu rotaļu laukums	Iekārtas: 1) smilšu kaste ar namiņu; 2) zīdaiņu šūpoles; 3) rotaļu komplekss ar rāpšanās sienu, tīklu un stieni.	L
12	Sporta laukums pie Ķekavas vidusskolas, Gaismas iela 9, 80700081450	Pašvaldība	Pašvaldība	Sporta laukums	Basketbola laukums, Skeitparks	L
13	Ķekavas pludmales volejbola laukums, "Fortius", 80700082692	Pašvaldība	Pašvaldība	Sporta laukums	Pludmales volejbola laukums	L
14	Futbolkluba "Delta" stadions	Pašvaldība (būve bez subjekta?)	Privāts	Stadions	Futbola laukums	L
15	Ķekavas pamatskolas basketbola laukums	Pašvaldība	Pašvaldība	Sporta laukums	Basketbola laukums	S
16	Ķekavas rotaļu laukums (#8), Rīgas ielā	Pašvaldība	Pašvaldība	Bērnu rotaļu laukums	Iekārtas: 1) dubultās šūples; 2) smilšu kaste ar namiņu; 3) rotaļu komplekss ar slidkalniņu un rāpšanās sienu, 4) rotaļu iekārta ar redeļu sienu un stiņiem.	L

AKTĪVĀS ATPŪTAS INFRASTRUKTŪRA

PIELIKUMS

Nr	Adrese	Zemes piederība	Apsaimniekotājs	Vecuma grupa	Rotaļu/Sporta elementi	TIPS
17	Ķekavas Sporta laukums, Skolas iela 2, 80700081451	Pašvaldība	Pašvaldība	Stadions	Skrejceļiņi, tālākšanas bedre, pludmales volejbola laukums, basketbola laukums. Stieņu komplekss, līdztekas, sols preses vingrinājumiem.	L
18	Atpūtas vieta "Nēģiši",	Pašvaldība	Pašvaldība	Peldvieta, Sporta laukums	Labiekātojums: lapene ar soliem un galdu, ugunsкура vieta, pārgērbšanās kabīne, tualete, informācijas stends, stāvlaukums, volejbola laukums.	L
19	Katlakalna rotaļu laukums pie Katlakalna Tautas nama	Pašvaldība	Pašvaldība	Bērnu rotaļu laukums	Iekārtas: 1)rotaļu komplekss ar slidkalniņu, šūpolēm, rāpšanās sienu; 2)karuselis; 3)smilšu kaste; 4)lieldienu šūpoles.	L
20	Peldvieta Veju ielā	Pašvaldība	Pašvaldība	Bērnu rotaļu laukums, Peldvieta	Iekārtas: 1) rotaļu komplekss ar slidkalniņu.	L
21	Rāmavas rotaļu laukums Depkina muižas parkā, Rāmavas iela 9	Pašvaldība	Pašvaldība	Bērnu rotaļu laukums	Iekārtas: 1)smilšu kaste; 2)dubultās šūpoles.	M
22	Rāmavas rotaļu laukums, Rāmaviņa`, Rāmava, Ķekavas pag., Ķekavas nov., LV-2111	Pašvaldība	Pašvaldība	Bērnu rotaļu laukums, Sporta laukums	Iekārtas: 1)smilšu kaste; 2)rotaļu komplekss ar rāpšanās ienu,redeļu sienām, līdzsvara laipām; 3)slidkalniņš; 4)šūpoles; 5)atsperu šūpoles. 6)Basketbola laukums, 7)Pludmales volejbola laukums	XL
23	Valdlauču rotaļu laukums, 80700010122	Pašvaldība	Pašvaldība	Bērnu rotaļu laukums, Sporta laukums	Iekārtas: 1)smilšu kaste ar namiņu; 2)rotaļu komplekss ar rāpšanās sienu, tīlu un auklu trepēm. 3) Basketbola laukums, 4)Galda teniss	M
24	Valdlauču rotaļu laukums Jaunatnes ielā	Pašvaldība	Pašvaldība	Bērnu rotaļu laukums	Iekārtas: 1) rotaļu komplekss ar slidkalniņu un rāpšanās sienu; 2)dubultās šūpoles; 3)zidaiņu šūpoles; 4) līdzsvara šūpoles; 5)atsperu šūpoles; 6) smilšu kaste, 7)rotaļu komplekss ar redeļu sienu, līdztekām, stieņiem, rāpšanās tīklu.	L

AKTĪVĀS ATPŪTAS INFRASTRUKTŪRA

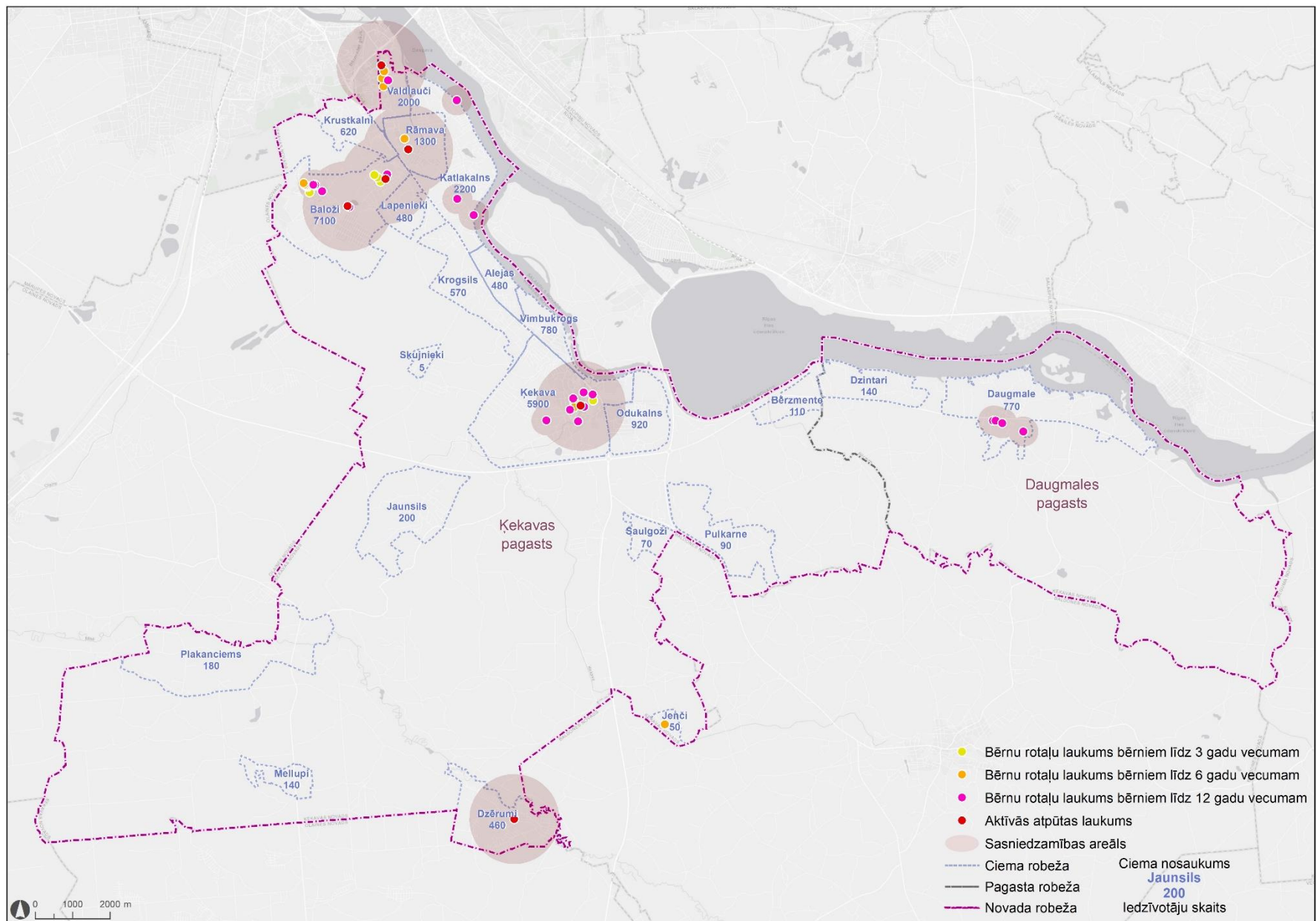
PIELIKUMS

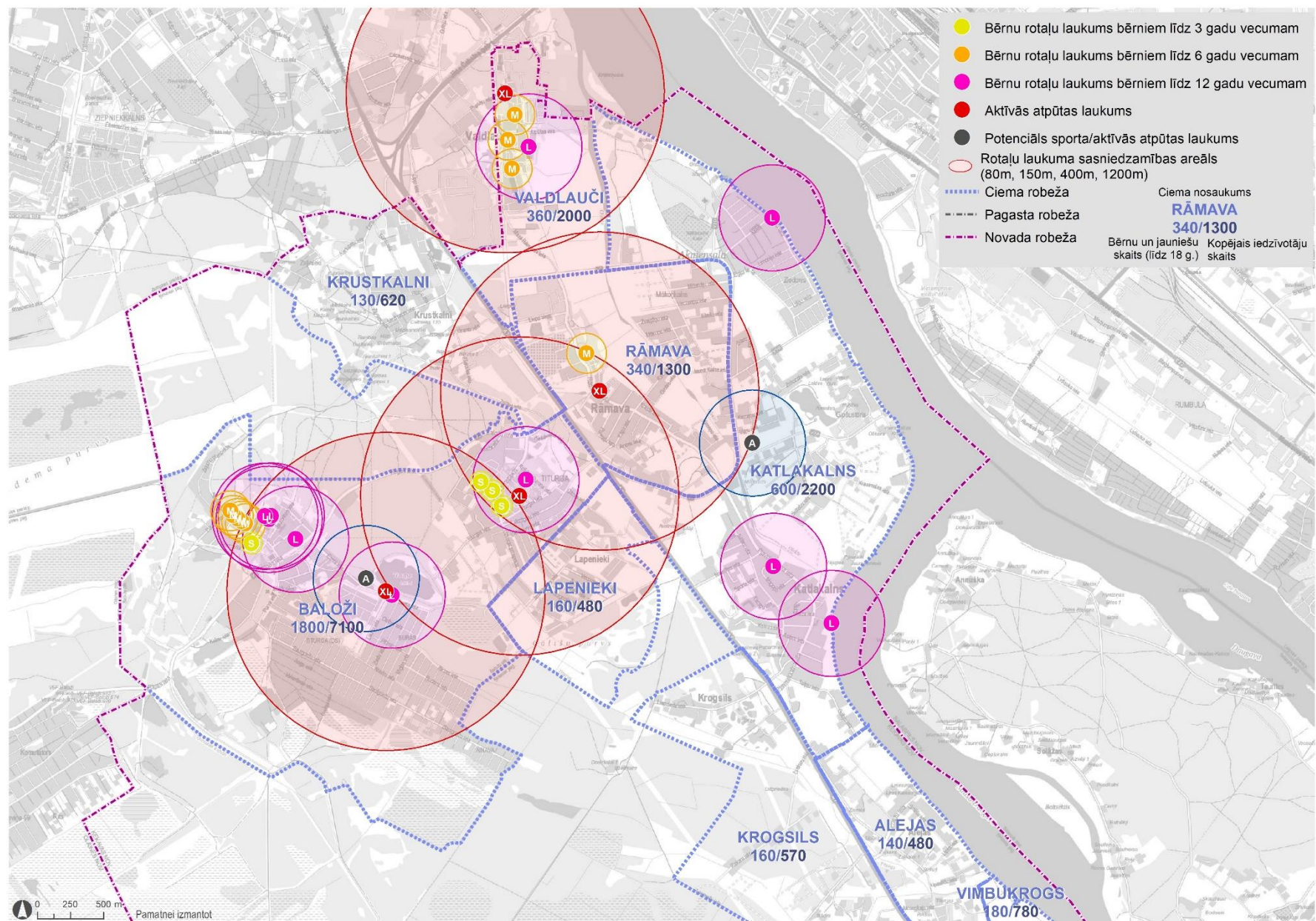
Nr	Adrese	Zemes piederība	Apsaimniekotājs	Vecuma grupa	Rotaļu/Sporta elementi	TIPS
25	Valdlauču rotaļu laukums	Pašvaldība	Pašvaldība	Bērnu rotaļu laukums	Iekārtas: 1)smilšu kaste; 2)rotaļu komplekss ar rāpšanās sienu un šūpolēm.	M
26	Valdlauču rotaļu laukums	Pašvaldība / Juridiska persona	Pašvaldība	Bērnu rotaļu laukums	Iekārtas: 1)smilšu kaste; 2)Lieldienu šūpoles; 3)zīdaiņu šūpoles; 4)metāla rāpšanās iekārta; 5)tenisa galds.	M
27	Valdlauču rotaļu un sporta laukums	Pašvaldība	Pašvaldība	Bērnu rotaļu laukums, sporta laukums	Iekārtas: 1) Lieldienu šūpoles, 2)Smilšu kaste, 3) Metāla kāpelējamā konstrukcija, 4) atsperu šūpoles 5) Āra trenāžieru laukums (kāju trenāžieris, kāju trenāžieris soļošanai, roku trenāžieris, airēšanas trenāžieris), 6) Galda teniss, 7)Basketbola laukums, 8)Futbola laukums, 9)Pludmales volejbola laukums, 10)Ielu vingrošanas iekārtu laukums	XL
28	Krustkalnu rotaļu laukums	Juridiska persona	Pašvaldība	Bērnu rotaļu laukums	Iekārtas: rāpšanās komplekss	L
29	Baložu rotaļu laukums	Pašvaldība	Pašvaldība	Bērnu rotaļu laukums	Iekārtas: 1)smilšu kaste ar namiņu; 2)rotaļu komplekss arslidkalniņu, šūpolēm un rāpšanās sienu; 3)zīdaiņu šūpoles.	L
30	Baložu rotaļu un sporta laukums (Zaļā iela)	Pašvaldība	Pašvaldība	Bērnu rotaļu laukums, sporta laukums	Iekārtas: 1)rotaļu komplekss ar slidkalniņu (x2), rāpšanās sienu un tiltiņu; 2)šūpoles; 3)atsperu šūpoles; 4)atsperu šūpoles; 5)karuselis;6)smilšu kaste; 7)Stieņu un līdzteku komplekss; 8) Basketbola laukums	XL
31	Baložu rotaļu laukums	Jaukta statusa kopīpašums	Privāts	Bērnu rotaļu laukums	Iekārtas: rotaļu komplekss ar kāpelējamo sienu un slidkalniņu, šūpoles.	S
32	Baložu rotaļu laukums	Juridiska persona	Privāts	Bērnu rotaļu laukums	Metāla un betona kāpelējamo konstrukciju elementi (pašveidots).	S
33	Baložu rotaļu laukums	Jaukta statusa kopīpašums	Privāts	Bērnu rotaļu laukums	Iekārtas: Rotaļu komplekss.	S

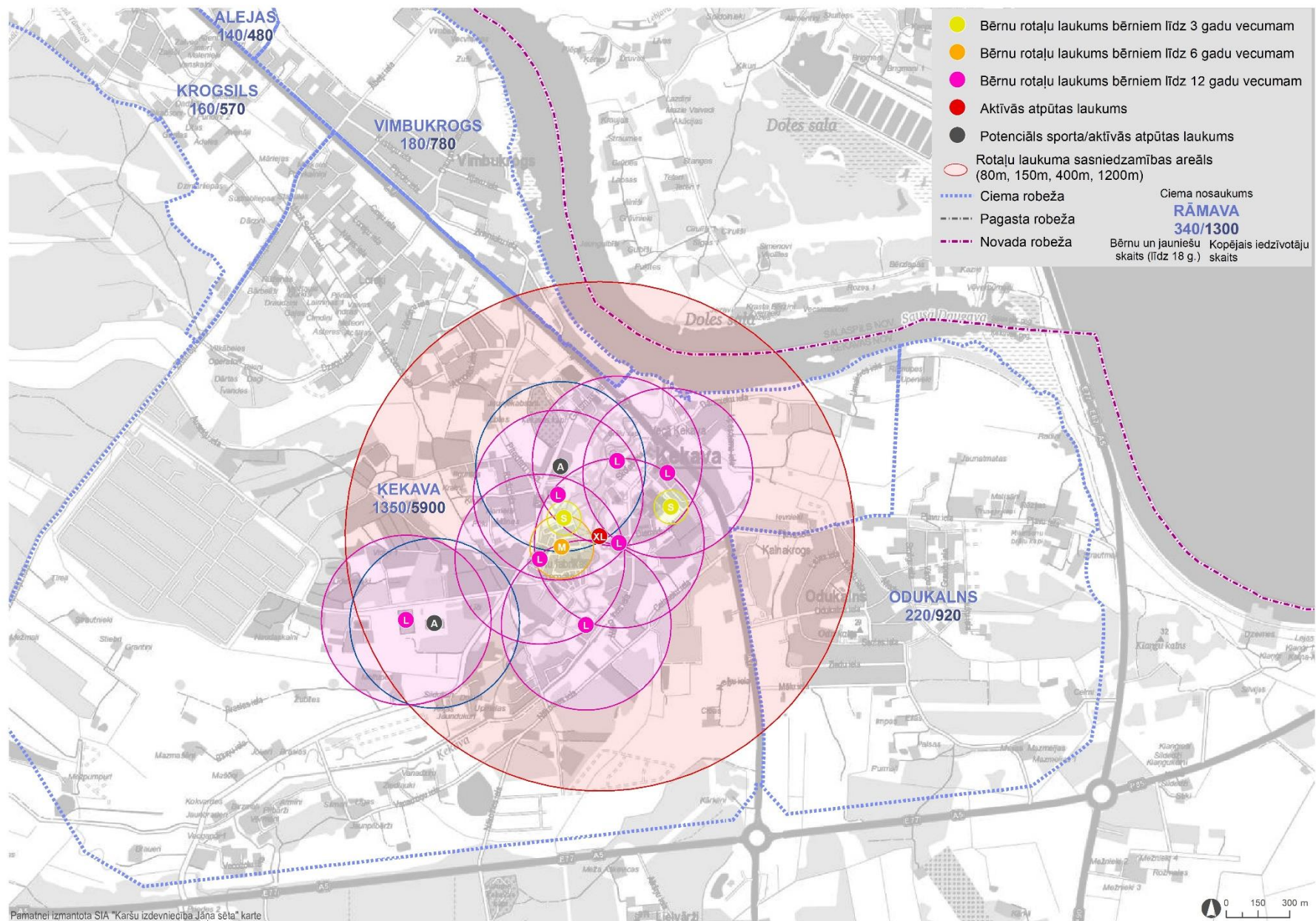
AKTĪVĀS ATPŪTAS INFRASTRUKTŪRA

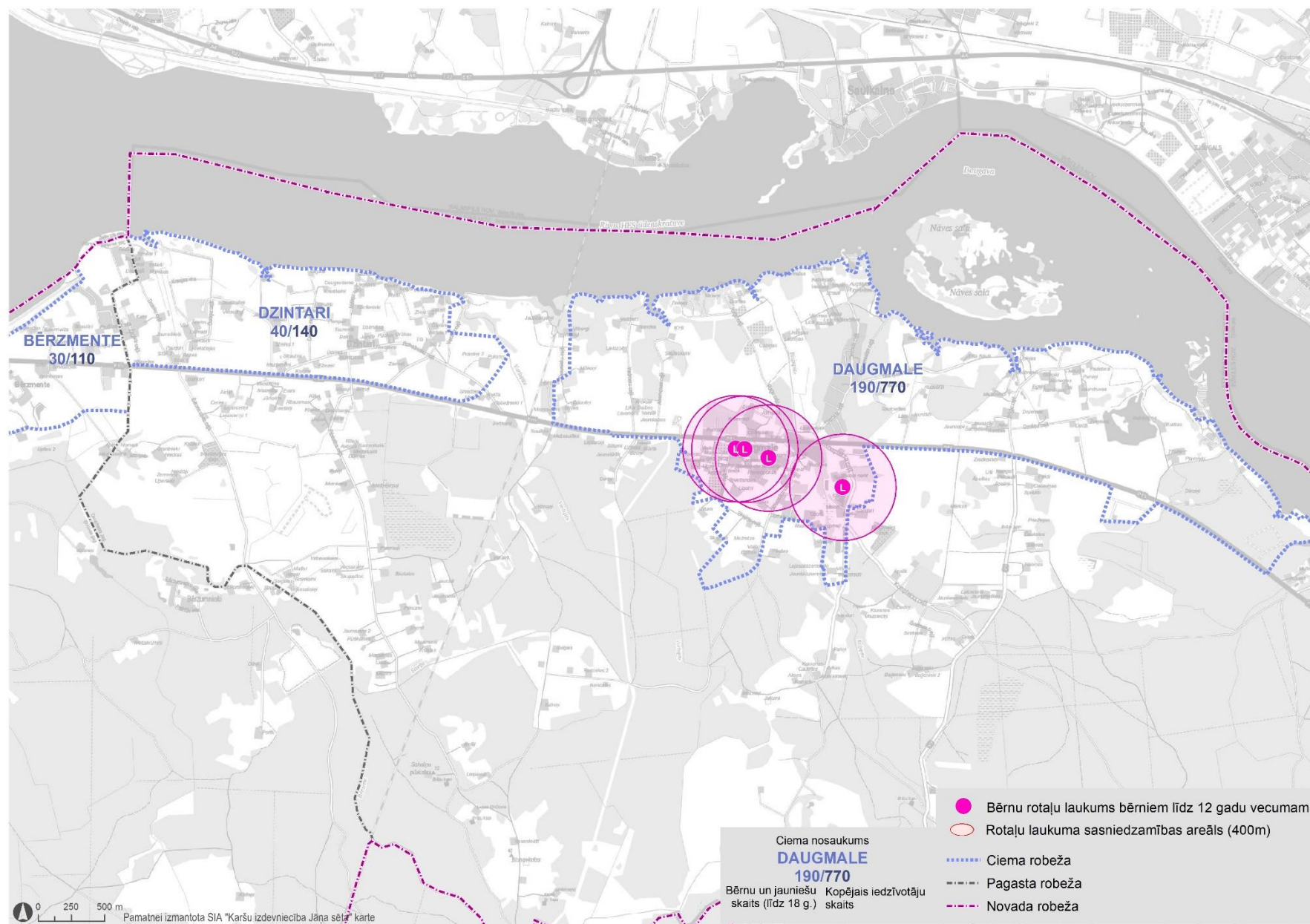
PIELIKUMS

Nr	Adrese	Zemes piederība	Apsaimniekotājs	Vecuma grupa	Rotaļu/Sporta elementi	TIPS
34	Titurgas ezera lielā pludmale	Jaukta statusa kopīpašums	Pašvaldība	Peldvieta, bērnu rotaļu laukums, sporta laukums	Iekārtas: 1)Lieldienu šūpoles, 2) Pludmales volejbola laukums. Labiekārtojums: soli, ģērbtuve, piknika galdi, atkritumu urnas, tualete	XL
35	Baložu rotaļu laukums, Mēdema iela 11.	Pašvaldība	Pašvaldība	Bērnu rotaļu laukums, sporta laukums	Iekārtas: 1)rotaļu komplekss ar slidkalniņu, šļūkšanas cauruli, rāpšanās sienu, rāpšanās tīklu un tiltiņu; 2)līdzsvara šūpoles; 3)atsperu šūpoles; 4) volejbola laukums.	L
36	Baložu rotaļu laukums	Jaukta statusa kopīpašums	Privāts	Bērnu rotaļu laukums	Iekārtas: 1)rotaļu komplekss; 2)namiņš; 3)smilšu kaste; 4)dubultās šūpoles; 5)karuselis.	L
37	Baložu rotaļu laukums	Pašvaldība	Pašvaldība	Sporta laukums	Iekārtas: stieņu un līdzteku komplekss, stieņi, sols preses vingrinājumiem.	L
38	Baložu vidusskolas stadions	Pašvaldība	Pašvaldība	Stadions, Sporta laukums	Basketbola laukums, stadiona elementi	L
39	Skolas iela 8 rotaļlaukums	Fiziska persona	Privāts	Bērnu rotaļu laukums	Iekārtas: 1)smilšu kaste; 2)atsperu šūpoles.	M
40	Skolas ielas 12 rotaļlaukums	Fiziska persona	Privāts	Bērnu rotaļu laukums	Iekārtas: 1) rotaļu komplekss ar rāpšanās sienu, zviedru sienu, stieņiem; 2)karuselis.	M
41	Skolas ielas 14 rotaļlaukums	Fiziska persona	Privāts	Bērnu rotaļu laukums	Iekārtas: 1) smilšu kaste; 2)dubultās šūpoles; 3)atsperu šūpoles.	M
42	Skolas ielas 18A rotaļlaukums	Fiziska persona	Privāts	Bērnu rotaļu laukums	Iekārtas: 1)rotaļu komplekss ar slidkalniņu, rāpšanās tīklu; 2)smilšu kaste; 3)atsperu šūpoles.	M
43	Skolas ielas rotaļlaukums	Fiziska persona	Privāts	Bērnu rotaļu laukums	Iekārtas: 1)smilšu kaste; 2)dubultās šūpoles; 3)slidkalniņš; 4)rotaļu komplekss ar rāpšanās sienu, redeļu sienu, tīklu un stieņiem.	M









7. Pielikums Lietišķās atpūtas teritorijas

LIETIŠKĀS ATPŪTAS INFRASTRUKTŪRA

PIELIKUMS

Nr	Vieta (iela, laukums)	Statuss	Iela, Parks, Sabiedriskā transporta pietura	Aprīkojums
1	Valdlauču parks	Esošs	Dabas un apstādījumu teritorija	ĶSSC tipa sols, atkritumu urna
2	Valdlauču parks	Esošs	Dabas un apstādījumu teritorija	soli (2gb), bojāta atkritumu urna
3	Valdlauču parks (Spēļu laukumi)	Esošs	Dabas un apstādījumu teritorija	Soli (10gb), atkritumu urnas (9gb)
4	Valdlauču parks (Rotaļu laukums)	Esošs	Dabas un apstādījumu teritorija	Soli (6gb), atkritumu urnas (2gb)
5	Meistaru iela	Esošs	Ielas telpa	Sols, atkritumu urna
6	Meistaru iela	Esošs	Ielas telpa	Sols, atkritumu urna
7	Valdlauču parks (dienvidu daļa)	Esošs	Dabas un apstādījumu teritorija	Soli (2gb), atkritumu urna
8	Valdlauču parks (dienvidu daļa)	Esošs	Dabas un apstādījumu teritorija	Sols
9	Pie mājas Mērnieki	Esošs		Sols, atkritumu urna
10	Valdlauču ielas skvērs	Esošs	Dabas un apstādījumu teritorija	Soli (2gb), atkritumu urna
11	Valdlauču ielas skvērs	Esošs	Dabas un apstādījumu teritorija	Sols, atkritumu urnas (2gb)
12	Valdlauču iela	Esošs	Ielas telpa	Sols, atkritumu urna
13	Atpūtas iela	Esošs	Ielas telpa	Sols, atkritumu urna
14	Atpūtas iela	Esošs	Ielas telpa	Sols, atkritumu urna
15	Atpūtas iela	Esošs	Ielas telpa	Sols
16	Pieturvietā "Kantoris"	Esošs	Sabiedriskā transporta pietura	Pieturvietas nojumē integrētais metāla sols, atkritumu urna
17	Rīgas iela	Esošs	Ielas telpa	ĶSSC tipa sols, atkritumu urna
18	Rīgas iela	Esošs	Ielas telpa	ĶSSC tipa sols, atkritumu urna
19	Rīgas iela	Esošs	Sabiedriskā transporta pietura	Pieturvietas nojumē integrētais metāla sols, atkritumu urna
20	Rīgas iela	Esošs	Ielas telpa	ĶSSC tipa sols, atkritumu urna
21	Skolas iela - veikala "Mego" priekšlaukums	Esošs	Publiskās apbūves teritorija	Soli (3gb), atkritumu urnas (2gb)
22	Rīgas iela	Esošs	Ielas telpa	ĶSSC tipa sols, atkritumu urna
23	Rīgas iela	Esošs	Ielas telpa	ĶSSC tipa sols, atkritumu urna
24	Rīgas iela	Esošs	Ielas telpa	ĶSSC tipa sols, atkritumu urna
25	Rīgas iela	Esošs	Ielas telpa	ĶSSC tipa sols, atkritumu urna
26	Mēdema ielas iekšpagalms	Esošs	Dabas un apstādījumu teritorija	ĶSSC tipa sols (2gb), atkritumu urna

LIETIŠKĀS ATPŪTAS INFRASTRUKTŪRA

PIELIKUMS

Nr	Vieta (iela, laukums)	Statuss	Iela, Parks, Sabiedriskā transporta pietura	Aprīkojums
27	Rīgas iela	Esošs	Ielas telpa	ĶSSC tipa sols, atkritumu urna
28	Rīgas iela	Esošs	Ielas telpa	ĶSSC tipa sols, atkritumu urna
29	Smilšu iela	Esošs	Ielas telpa	Sols, atkritumu urna
30	Medema iela	Esošs	Ielas telpa	Sols
31	Purva iela	Esošs	Ielas telpa	ĶSSC tipa sols, atkritumu urna
32	Purva iela	Esošs	Ielas telpa	ĶSSC tipa sols, atkritumu urna
33	Skolas iela - daudzdzīvokļu mājas priekšlaukumā	Esošs	Dabas un apstādījumu teritorija	Sols
34	Skolas iela - daudzdzīvokļu mājas priekšlaukumā	Esošs	Dabas un apstādījumu teritorija	Soli (3gb)
35	Baložu kultūras nama priekšlaukums, "Varde"	Esošs	Publiskās apbūves teritorija	Soli (5gb), atkritumu urnas (5gb)
36	Jaunatnes iela	Esošs	Ielas telpa	Sols, atkritumu urna
37	Jaunatnes ielas parks	Esošs	Dabas un apstādījumu teritorija	Soli (12gb), atkritumu urnas (6gb). Pašvaldības parka daļā 4 ĶSSC tipa soli un 2 atkritumu urnas. Jaukta statusa īpašuma parka daļā citāda rakstura solu formas (8gb) un atkritumu urnas (4gb).
38	Ezera iela	Esošs	Ielas telpa	ĶSSC tipa sols, atkritumu urna
39	Titurgas ezera lielā pludmale	Esošs	Dabas un apstādījumu teritorija	Soli (9gb), atkritumu urnas (2gb), galds ar solu (2gb). Dažādas stilistikas soli: 4 ĶSSC tipa soli, 4 ĶSSC tipa guļbaļķu soli, 1 citādākas formas sols.
40	Titurgas ezera mazā pludmale	Esošs	Dabas un apstādījumu teritorija	soli (7gb), atkritumu urnas (2gb), galds ar solu.

LIETIŠKĀS ATPŪTAS INFRASTRUKTŪRA

PIELIKUMS

Nr	Vieta (iela, laukums)	Statuss	Iela, Parks, Sabiedriskā transporta pietura	Aprīkojums
41	Rīgas iela	Esošs	Ielas telpa	ĶSSC tipa sols, atkritumu urna
42	Rīgas iela	Esošs	Ielas telpa	ĶSSC tipa sols, atkritumu urna
43	Baložu iela	Esošs	Ielas telpa	ĶSSC tipa sols, atkritumu urna
44	Baložu iela	Esošs	Ielas telpa	ĶSSC tipa sols, atkritumu urna
45	Baložu iela	Esošs	Ielas telpa	ĶSSC tipa sols, atkritumu urna
46	Baložu iela	Esošs	Ielas telpa	ĶSSC tipa sols, atkritumu urna
47	Baložu iela	Esošs	Ielas telpa	ĶSSC tipa sols, atkritumu urna
48	Pieturvieta "Sūkņu stacija"	Esošs	Sabiedriskā transporta pietura	Sols, atkritumu urna, mūrēta nojume
49	Pieturvieta "Sūkņu stacija"	Esošs	Sabiedriskā transporta pietura	Sols, atkritumu urna, mūrēta nojume
50	Gājēju iela 7A	Esošs	Ielas telpa	ĶSSC tipa soli (2gb), atkritumu urna
51	Uzvaras prospekts	Esošs	Ielas telpa	ĶSSC tipa sols, atkritumu urna
52	Baložu pilsētas strūklaku skvērs	Esošs	Dabas un apstādījumu teritorija	4 garie soli uz mūrējumi, 3 atkritumu urnas
53	Zaļās ielas parks (iekšpagalms)	Esošs	Dabas un apstādījumu teritorija	Dažādas formas soli (14gb), atkritumu urnas (8gb).
54	Zaļās ielas parks (basketbola laukums)	Esošs	Dabas un apstādījumu teritorija	Soli (8gb), atkritumu urnas (3gb)
55	Krišjāņa Barona iela 4 daudzdzīvokļu mājas iekšpagalms	Esošs	Dabas un apstādījumu teritorija	2 garie soli uz mūrējuma, 1 ĶSSC tipa sols.
56	Veikala "LaTS" priekšlaukums	Esošs	Publiskās apbūves teritorija	Sols, atkritumu urna
57	Rāmavas iela 23 daudzdzīvokļu mājas	Esošs	Dabas un apstādījumu teritorija	Soli (4gb), atkritumu urna
58	"Rāmaviņas" rotaļu un sporta laukums	Esošs	Dabas un apstādījumu teritorija	Soli (9gb), atkritumu urnas (3gb).

LIETIŠKĀS ATPŪTAS INFRASTRUKTŪRA

PIELIKUMS

Nr	Vieta (iela, laukums)	Statuss	Iela, Parks, Sabiedriskā transporta pietura	Aprīkojums
59	Pietura Rāmavas muiža	Esošs	Sabiedriskā transporta pietura	Pieturvietas nojumē integrēts soliņš, atkritumu urna
60	Pietura Rāmavas muiža	Esošs	Sabiedriskā transporta pietura	Pieturvietas nojumē integrēts soliņš, atkritumu urna
61	Katlakalna Tautas nams	Esošs	Dabas un apstādījumu teritorija	Soli (4gb), atkritumu urnas (2gb)
62	Atpūtas vieta "Nēģīši"	Esošs	Dabas un apstādījumu teritorija	Soli, guļbaļķu (3gb), atkritumu urnas (3gb), galds ar soliēm, nojume ar galdu un soliēm
63	Vēja ielas peldvieta	Esošs	Dabas un apstādījumu teritorija	Soli, nojume ar galdu un solu, velosipēdu novietnes, ģērbšanās kabīnes.
64	Gaismas iela 6 - daudzdzīvokļu namu iekšpagalms	Esošs	Dabas un apstādījumu teritorija	Soli (4gb), atkritumu urna.
65	Gaismas iela 8 - daudzdzīvokļu namu iekšpagalms	Esošs	Dabas un apstādījumu teritorija	Sols
66	Gaismas iela 8 - daudzdzīvokļu namu iekšpagalms	Esošs	Dabas un apstādījumu teritorija	Sols
67	Gaismas iela 5A	Esošs	Dabas un apstādījumu teritorija	Sols, atkritumu urna
68	Ķekavas parks (Ziemeļu daļa pie A7)	Esošs	Dabas un apstādījumu teritorija	Sols, atkritumu urna
69	Ķekavas parks (Ziemeļu daļa pie A7)	Esošs	Dabas un apstādījumu teritorija	Sols, atkritumu urna
70	Ķekavas parks (Ziemeļu daļa pie A7)	Esošs	Dabas un apstādījumu teritorija	Sols, atkritumu urna
71	Ķekavas parks (Ziemeļu daļa pie A7)	Esošs	Dabas un apstādījumu teritorija	Sols, atkritumu urna
72	Ķekavas parks (Ziemeļu daļa pie A7)	Esošs	Dabas un apstādījumu teritorija	Sols, atkritumu urna

LIETIŠKĀS ATPŪTAS INFRASTRUKTŪRA

PIELIKUMS

Nr	Vieta (iela, laukums)	Statuss	Iela, Parks, Sabiedriskā transporta pietura	Aprīkojums
73	Ķekavas parks (Ziemeļu daļa pie A7)	Esošs	Dabas un apstādījumu teritorija	Sols, atkritumu urna
74	Ķekavas parks (Ziemeļu daļa pie A7)	Esošs	Dabas un apstādījumu teritorija	Sols, atkritumu urna
75	Ķekavas parks (Ziemeļu daļa pie A7)	Esošs	Dabas un apstādījumu teritorija	Sols, atkritumu urna
76	Ābeļdārzs	Esošs	Dabas un apstādījumu teritorija	Soli (6gb), atkritumu urnas (2gb). Divi dubultie soli.
77	Ķekavas parks (Centralā daļa)	Esošs	Dabas un apstādījumu teritorija	Sols, atkritumu urna
78	Ķekavas parks (Centralā daļa)	Esošs	Dabas un apstādījumu teritorija	Soli (2gb), atkritumu urna
79	Ķekavas parks (Centralā daļa)	Esošs	Dabas un apstādījumu teritorija	Soli (3gb)
80	Estrāde	Esošs	Dabas un apstādījumu teritorija	Skatītāju tribīnes, soli, atkritumu urnas (2gb)
81	Ķekavas parks (Centralā daļa)	Esošs	Dabas un apstādījumu teritorija	Sols, atkritumu urna
82	Ķekavas parks (Centralā daļa)	Esošs	Dabas un apstādījumu teritorija	Sols, atkritumu urna
83	Ķekavas parks (Dienvidu daļa)	Esošs	Dabas un apstādījumu teritorija	Sols, atkritumu urna
84	Ķekavas parks (Dienvidu daļa, rotalu laukums)	Esošs	Dabas un apstādījumu teritorija	Soli (11gb), atkritumu urnas (4gb)
85	Ķekavas Mūzikas skolas priekšlaukums	Esošs	Dabas un apstādījumu teritorija	Soli (2gb), atkritumu urna
86	Nākotnes iela	Esošs	Dabas un apstādījumu teritorija	Soli (3gb), atkritumu urnas (2gb)
87	Rīgas iela 32, daudzdzīvokļu namu iekšpagalms	Esošs	Dabas un apstādījumu teritorija	Soli (4gb), atkritumu urna.
88	Rīgas iela 32, daudzdzīvokļu namu iekšpagalms	Esošs	Dabas un apstādījumu teritorija	Sols

LIETIŠKĀS ATPŪTAS INFRASTRUKTŪRA

PIELIKUMS

Nr	Vieta (iela, laukums)	Statuss	Iela, Parks, Sabiedriskā transporta pietura	Aprīkojums
89	Rīgas iela 32, daudzdzīvokļu namu iekšpagalms	Esošs	Dabas un apstādījumu teritorija	Soli (2gb), atkritumu urna
90	Rīgas iela 32, daudzdzīvokļu namu iekšpagalms	Esošs	Dabas un apstādījumu teritorija	Soli (2gb), atkritumu urna
91	Dienvidu iela	Esošs	Ielas telpa	Sols
92	Daugmales multifunkcionālais centrs	Esošs	Publiskās apbūves teritorija	Sols
93	Peldvieta	Esošs	Dabas un apstādījumu teritorija	Soli (2gb)
94	Peldvieta, Senču kalniņš	Esošs	Dabas un apstādījumu teritorija	Soli, nojume ar galdu un solu, atkritumu urnas, WC,
95	Ādu apstrādes ceļš	Esošs	Sabiedriskā transporta pietura	2gb
96	Alejas	Esošs	Sabiedriskā transporta pietura	2gb
97	Aviators	Esošs	Sabiedriskā transporta pietura	1gb
98	Katlakalna Tautas nams	Esošs	Sabiedriskā transporta pietura	1gb
99	Baloži	Esošs	Sabiedriskā transporta pietura	1gb
100	Pagriezieni uz Baložiem	Esošs	Sabiedriskā transporta pietura	1gb
101	Baložu pagriezieni	Esošs	Sabiedriskā transporta pietura	1gb
102	Baložu skola	Esošs	Sabiedriskā transporta pietura	1gb
103	Baltā māja	Esošs	Sabiedriskā transporta pietura	2gb
104	Bauskas šoseja	Esošs	Sabiedriskā transporta pietura	1gb
105	Bērzmēte	Esošs	Sabiedriskā transporta pietura	2gb
106	Birzītes	Esošs	Sabiedriskā transporta pietura	2gb
107	Bite	Esošs	Sabiedriskā transporta pietura	1gb
108	Bramberģe	Esošs	Sabiedriskā transporta pietura	2gb
109	Čagas	Esošs	Sabiedriskā transporta pietura	3gb
110	Dārziņi	Esošs	Sabiedriskā transporta pietura	1gb
111	Daugmale	Esošs	Sabiedriskā transporta pietura	2gb
112	Dimanti	Esošs	Sabiedriskā transporta pietura	1gb
113	Dumpji	Esošs	Sabiedriskā transporta pietura	2gb

LIETIŠKĀS ATPŪTAS INFRASTRUKTŪRA

PIELIKUMS

Nr	Vieta (iela, laukums)	Statuss	Iela, Parks, Sabiedriskā transporta pietura	Aprīkojums
114	Dzintari	Esošs	Sabiedriskā transporta pietura	2gb
115	Gūģi	Esošs	Sabiedriskā transporta pietura	2gb
116	Kalniņi	Esošs	Sabiedriskā transporta pietura	2gb
117	Katlakalns	Esošs	Sabiedriskā transporta pietura	1gb
118	Klaņģi	Esošs	Sabiedriskā transporta pietura	2gb
119	Klaņģu kalns	Esošs	Sabiedriskā transporta pietura	2gb
120	Kooperatīvs "Ziedonis"	Esošs	Sabiedriskā transporta pietura	1gb
121	Krūkli	Esošs	Sabiedriskā transporta pietura	2gb
122	Krustkalni	Esošs	Sabiedriskā transporta pietura	2gb
123	Ķekava	Esošs	Sabiedriskā transporta pietura	2gb
124	Ķekavas ciems	Esošs	Sabiedriskā transporta pietura	1gb
125	Mākoņkalns	Esošs	Sabiedriskā transporta pietura	2gb
126	Mazlūkas	Esošs	Sabiedriskā transporta pietura	2gb
127	Meijas	Esošs	Sabiedriskā transporta pietura	2gb
128	Mellupi 1	Esošs	Sabiedriskā transporta pietura	1gb
129	Mellupi 2	Esošs	Sabiedriskā transporta pietura	2gb
130	Muižnieki	Esošs	Sabiedriskā transporta pietura	2gb
131	Neilandi	Esošs	Sabiedriskā transporta pietura	2gb
132	Odukalns	Esošs	Sabiedriskā transporta pietura	2gb
133	Pļavniekkalna pagrieziens	Esošs	Sabiedriskā transporta pietura	2gb
134	Pļavniekkalns	Esošs	Sabiedriskā transporta pietura	2gb
135	Pļavniekkalns	Esošs	Sabiedriskā transporta pietura	2gb
136	Priedes	Esošs	Sabiedriskā transporta pietura	2gb
137	Pulkarne	Esošs	Sabiedriskā transporta pietura	2gb
138	Radiotehnika	Esošs	Sabiedriskā transporta pietura	1gb
139	Rāmava	Esošs	Sabiedriskā transporta pietura	1gb
140	Rāmava	Esošs	Sabiedriskā transporta pietura	2gb
141	Rāmava	Esošs	Sabiedriskā transporta pietura	2gb
142	Rožkalni	Esošs	Sabiedriskā transporta pietura	1gb

LIETIŠĶĀS ATPŪTAS INFRASTRUKTŪRA

PIELIKUMS

Nr	Vieta (iela, laukums)	Statuss	Iela, Parks, Sabiedriskā transporta pietura	Aprīkojums
143	Sakaru nodaļa	Esošs	Sabiedriskā transporta pietura	1gb
144	Sarma	Esošs	Sabiedriskā transporta pietura	2gb
145	Skola	Esošs	Sabiedriskā transporta pietura	1gb
146	Skola	Esošs	Sabiedriskā transporta pietura	2gb
147	Smildziņas	Esošs	Sabiedriskā transporta pietura	2gb
148	Stabiņi	Esošs	Sabiedriskā transporta pietura	2gb
149	Štrausi	Esošs	Sabiedriskā transporta pietura	2gb
150	Titurga	Esošs	Sabiedriskā transporta pietura	2gb
151	Vadoņi	Esošs	Sabiedriskā transporta pietura	2gb
152	Valdlauču centrs	Esošs	Sabiedriskā transporta pietura	2gb
153	Veckalni	Esošs	Sabiedriskā transporta pietura	1gb
154	Vimbās	Esošs	Sabiedriskā transporta pietura	2gb

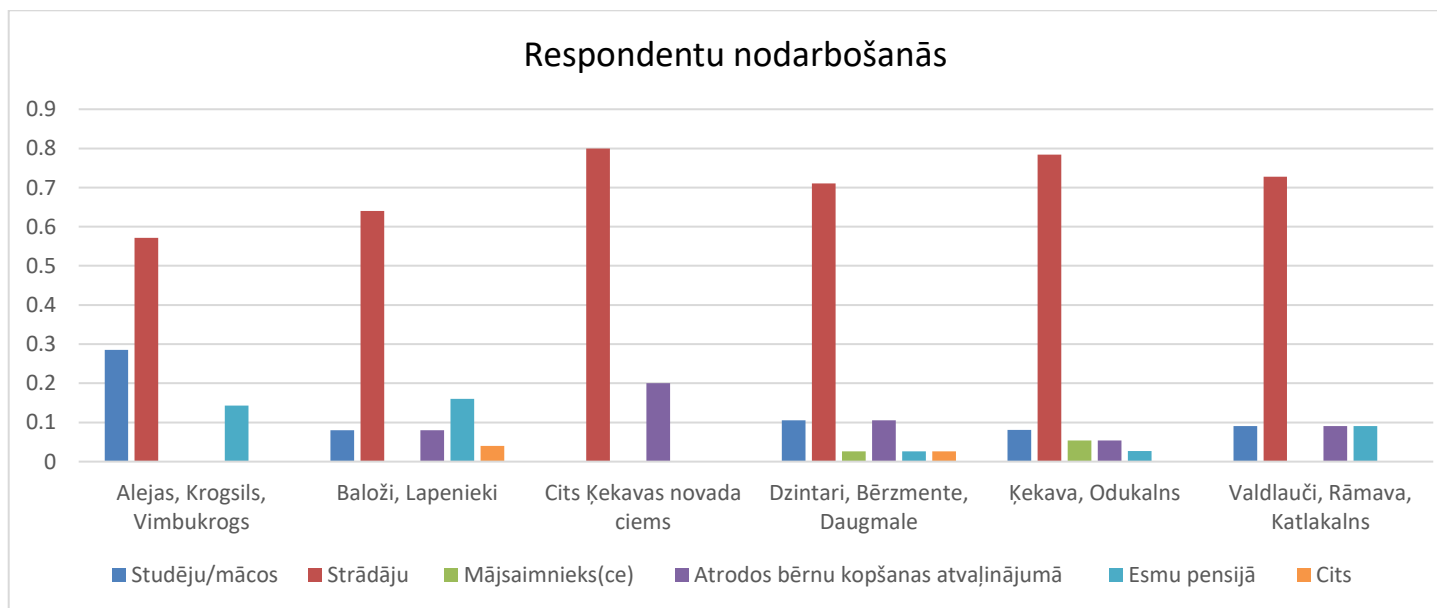
8. Pielikums Anketēšanas rezultāti

1. tabula. Dzīvesveida raksturojums

Apdzīvotā vieta	Aktīva dzīvesveida piekritējs	Skrienu, nūjoju, ikdienā eju garās pastaigās	Ikdienā pastaigājos ar suni	Vasarās bieži braucu piknikā	Braucu ar velosipēdu ikdienā	Braucu ar velosipēdu brīvdienās/sporta nolūkā	Mīlu makšķerēt gan vasarā, gan ziemā	Dodu priekšroku nesteidzīgai atpūtai mājās	Aizraujos ar dārzkopību, sava dārza (mājas) labiekārtošanu	Cits	Kopā
Alejas, Krogsils, Vimbukrogs	19%	14%	10%	5%	10%	14%	10%	5%	10%	5%	100%
Baloži, Lapenieki	18%	20%	4%	7%	5%	20%	4%	7%	14%	2%	100%
Cits Ķekavas novada ciems	23%	8%	8%	8%	15%	8%	8%	8%	15%		100%
Dzintari, Bērmente, Daugmale	18%	9%	8%	4%	10%	12%	9%	13%	15%	1%	100%
Ķekava, Odukalns	19%	15%	6%	12%	3%	14%	3%	10%	14%	4%	100%
Valdlauči, Rāmava, Katlakalns	24%	12%	9%	3%	9%	18%	6%	6%	12%	3%	100%

1. tabula. Nodarbošanās

Apdzīvotā vieta	Studēju/mācos	Strādāju	Mājsaimnieks(ce)	Atrodos bērnu kopšanas atvaļinājumā	Esmu pensijā	Cits	Kopā
Alejas, Krogsils, Vimbukrogs	29%	57%			14%		100%
Baloži, Lapenieki	8%	64%		8%	16%	4%	100%
Cits Ķekavas novada ciems		80%		20%			100%
Dzintari, Bērzmante, Daugmale	11%	71%	3%	11%	3%	3%	100%
Ķekava, Odukalns	8%	78%	5%	5%	3%		100%
Valdlauči, Rāmava, Katlakalns	9%	73%		9%	9%		100%



3.tabulas. Raksturo apmierinātību ar atsevišķiem labiekārtojuma elementiem savā dzīvesvietā

Bērnu rotaļu laukumu pieejamība								
Respondentu dzīves vieta	Apmierinoši	Ļoti labi	Neapmierinoši	Neizmantoju šīs apdzīvotās vietas piedāvājumu	Nezinu	Pietiekami	Neatbild	Kopā
Alejas, Krogsils, Vimbukrogs			5	1				6
Baloži, Lapenieki	1	2	12	2		2	3	22
Cits Ķekavas novada ciems	2		1			1		4
Dzintari, Bērzsente, Daugmale	12	1	16	2	2	2		35
Ķekava, Odukalns	11	6	7	1	1	8		34
Valdlauči, Rāmava, Katlakalns	3	2	3			3		11
Kopā	29	11	44	6	3	16	3	112

	Apmierinoši	Ļoti labi	Neapmierinoši	Neizmantoju šīs apdzīvotās vietas piedāvājumu	Nezinu	Pietiekami	Neatbild	Kopā
Alejas, Krogsils, Vimbukrogs			83%	17%				100%
Baloži, Lapenieki	5%	9%	55%	9%		9%	14%	100%
Cits Ķekavas novada ciems	50%		25%			25%		100%
Dzintari, Bērzsente, Daugmale	34%	3%	46%	6%	6%	6%		100%
Ķekava, Odukalns	32%	18%	21%	3%	3%	24%		100%
Valdlauči, Rāmava, Katlakalns	27%	18%	27%			27%		100%

Bērnū rotaļu laukumu aprīkojums								
Respondentu dzīves vieta	Apmierinoši	Ļoti labi	Neapmierinoši	Neizmantoju šīs apdzīvotās vietas piedāvājumu	Nezinu	Pietiekami	Neatbild	Kopā
Alejas, Krogsils, Vimbukrogs			5	1				6
Baloži, Lapenieki	3		11	2		3	3	22
Cits Ķekavas novada ciems	2		2					4
Dzintari, Bērzmēte, Daugmale	8		20	2	4	1		35
Ķekava, Odukalns	10	3	12		1	8		34
Valdlauči, Rāmava, Katlakalns	4		3			4		11
Kopā	27	3	53	5	5	16	3	112

	Apmierinoši	Ļoti labi	Neapmierinoši	Neizmantoju šīs apdzīvotās vietas piedāvājumu	Nezinu	Pietiekami	Neatbild	Kopā
Alejas, Krogsils, Vimbukrogs			83%	17%				100%
Baloži, Lapenieki	14%		50%	9%		14%	14%	100%
Cits Ķekavas novada ciems	50%		50%					100%
Dzintari, Bērzmēte, Daugmale	23%		57%	6%	11%	3%		100%
Ķekava, Odukalns	29%	9%	35%		3%	24%		100%
Valdlauči, Rāmava, Katlakalns	36%		27%			36%		100%

Īslaicīgas atpūtas vietas piedāvājums								
Respondentu dzīves vieta	Apmierinoši	Ļoti labi	Neapmierinoši	Neizmantoju šīs apdzīvotās vietas piedāvājumu	Nezinu	Pietiekami	Neatbild	Kopā
Alejas, Krogsils, Vimbukrogs	1		5					6
Baloži, Lapenieki	8	3	2	1		5	3	22
Cits Ķekavas novada ciems	2		2					4
Dzintari, Bērzmēte, Daugmale	9	2	19	1	2	2		35
Ķekava, Odukalns	18	2	8			6		34
Valdlauči, Rāmava, Katlakalns	3		5	1		2		11
Kopā	41	7	41	3	2	15	3	112

	Apmierinoši	Ļoti labi	Neapmierinoši	Neizmantoju šīs apdzīvotās vietas piedāvājumu	Nezinu	Pietiekami	Neatbild	Kopā
Alejas, Krogsils, Vimbukrogs	17%		83%					100%
Baloži, Lapenieki	36%	14%	9%	5%		23%	14%	100%
Cits Ķekavas novada ciems	50%		50%					100%
Dzintari, Bērzmēte, Daugmale	26%	6%	54%	3%	6%	6%		100%
Ķekava, Odukalns	53%	6%	24%		18%			100%
Valdlauči, Rāmava, Katlakalns	27%		45%	9%		18%		100%

Parki, skvēri, mežaparki								
Respondentu dzīves vieta	Apmierinoši	Ļoti labi	Neapmierinoši	Neizmantoju šīs apdzīvotās vietas piedāvājumu	Nezinu	Pietiekami	Neatbild	Kopā
Alejas, Krogsils, Vimbukrogs	2		4					6
Baloži, Lapenieki	5	2	7	1		4	3	22
Cits Ķekavas novada ciems			3			1		4
Dzintari, Bērzmēte, Daugmale	8		22		5			35
Ķekava, Odukalns	10	1	12	1		10		34
Valdlauči, Rāmava, Katlakalns	1	1	6	1		2		11
Kopā	26	4	54	3	5	17	3	112

	Apmierinoši	Ļoti labi	Neapmierinoši	Neizmantoju šīs apdzīvotās vietas piedāvājumu	Nezinu	Pietiekami	Neatbild	Kopā
Alejas, Krogsils, Vimbukrogs	33%		67%					100%
Baloži, Lapenieki	23%	9%	32%	5%		18%	14%	100%
Cits Ķekavas novada ciems			75%			25%		100%
Dzintari, Bērzmēte, Daugmale	23%		63%		14%			100%
Ķekava, Odukalns	29%	3%	35%	3%		29%		100%
Valdlauči, Rāmava, Katlakalns	9%	9%	55%	9%		18%		100%

Atpūtas vietas pie ūdens (t.sk. peldvietas)								
Respondentu dzīves vieta	Apmierinoši	Ļoti labi	Neapmierinoši	Neizmantoju šīs apdzīvotās vietas piedāvājumu	Nezinu	Pietiekami	Neatbild	Kopā
Alejas, Krogsils, Vimbukrogs	1		4			1		6
Baloži, Lapenieki	9	3	4	2		3	1	22
Cits Ķekavas novada ciems			2		1	1		4
Dzintari, Bērzmēte, Daugmale	19		11		1	4		35
Ķekava, Odukalns	13	3	8	1		9		34
Valdlauči, Rāmava, Katlakalns		2	5			4		11
Kopā	42	8	34	3	2	22	1	112

	Apmierinoši	Ļoti labi	Neapmierinoši	Neizmantoju šīs apdzīvotās vietas piedāvājumu	Nezinu	Pietiekami	Neatbild	Kopā
Alejas, Krogsils, Vimbukrogs	17%		67%			17%		100%
Baloži, Lapenieki	41%	14%	18%	9%		14%	5%	100%
Cits Ķekavas novada ciems			50%		25%	25%		100%
Dzintari, Bērzmēte, Daugmale	54%		31%		3%	11%		100%
Ķekava, Odukalns	38%	9%	24%	3%		26%		100%
Valdlauči, Rāmava, Katlakalns		18%	45%		36%			100%

Sporta aktivitāšu piedāvājums									
Respondentu dzīves vieta	Apmierinoši	Ļoti labi	Neapmierinoši	Neizmantoju šīs apdzīvotās vietas piedāvājumu	Nezinu	Pietiekami	-	Neatbild	Kopā
Alejas, Krogsils, Vimbukrogs	2		4						6
Baloži, Lapenieki	5	2	6	2	1	2	1	3	22
Cits Ķekavas novada ciems	1		3						4
Dzintari, Bērzmante, Daugmale	16	1	10		3	5			35
Ķekava, Odukalns	12	4	3	1	2	12			34
Valdlauči, Rāmava, Katlakalns	6		2			3			11
Kopā	42	7	28	3	6	22	1	3	112

	Apmierinoši	Ļoti labi	Neapmierinoši	Neizmantoju šīs apdzīvotās vietas piedāvājumu	Nezinu	Pietiekami	-	Neatbild	Kopā
Alejas, Krogsils, Vimbukrogs	33%		67%						100%
Baloži, Lapenieki	23%	9%	27%	9%	5%	9%	5%	14%	100%
Cits Ķekavas novada ciems	25%	75%							100%
Dzintari, Bērzmante, Daugmale	46%	3%	29%		9%	14%			100%
Ķekava, Odukalns	35%	12%	9%	3%	6%	35%			100%
Valdlauči, Rāmava, Katlakalns	55%	18%				27%			100%

Pastaigu takas, ikdienas maršruti								
Respondentu dzīves vieta	Apmierinoši	Ļoti labi	Neapmierinoši	Neizmantoju šīs apdzīvotās vietas piedāvājumu	Nezinu	Pietiekami	Neatbild	Kopā
Alejas, Krogsils, Vimbukrogs	2	1	3					6
Baloži, Lapenieki	8	1	7	1	1	2	2	22
Cits Ķekavas novada ciems			4					4
Dzintari, Bērzmēte, Daugmale	9		24		1	1		35
Ķekava, Odukalns	11	1	15	1		6		34
Valdlauči, Rāmava, Katlakalns	1	2	6	1		1		11
Kopā	31	5	59	3	2	10	2	112

	Apmierinoši	Ļoti labi	Neapmierinoši	Neizmantoju šīs apdzīvotās vietas piedāvājumu	Nezinu	Pietiekami	Neatbild	Kopā
Alejas, Krogsils, Vimbukrogs	33%	17%	50%					100%
Baloži, Lapenieki	36%	5%	32%	5%	5%	9%	9%	100%
Cits Ķekavas novada ciems			100%					100%
Dzintari, Bērzmēte, Daugmale	26%		69%		3%	3%		100%
Ķekava, Odukalns	32%	3%	44%	3%		18%		100%
Valdlauči, Rāmava, Katlakalns	9%	18%	55%	9%		9%		100%