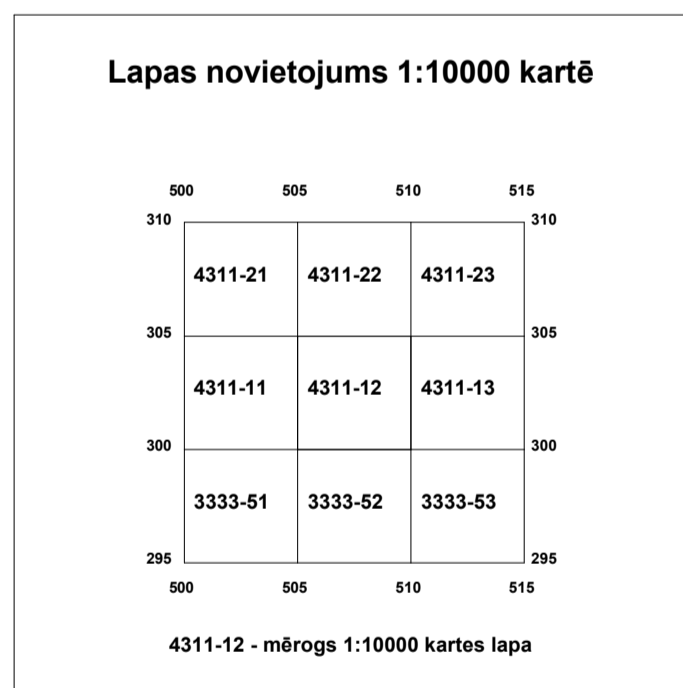
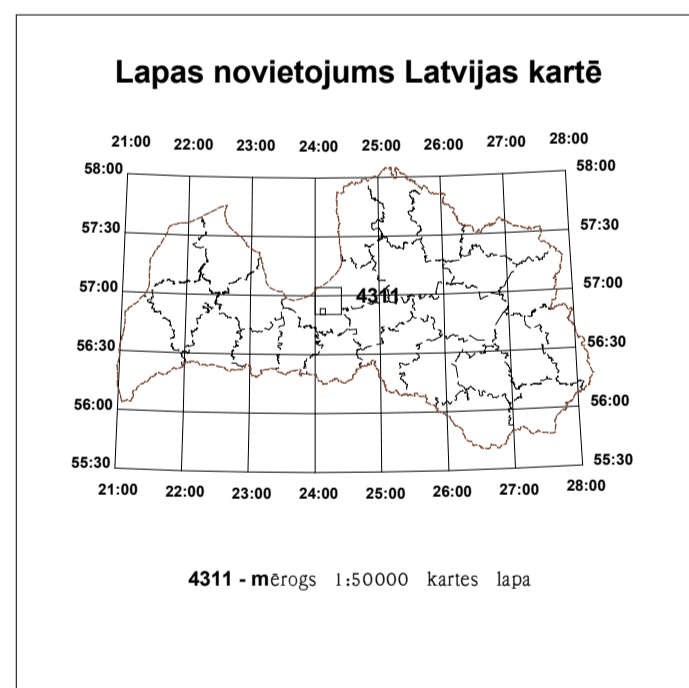


BALOŽU PILSĒTAS TERITORIJAS PLĀNOJUMS 2008.-2020. GADAM

Būvniecībai nelabvēlīgās un pašvaldībai rezervētās teritorijas, M 1: 10 000

GALĪGĀ REDAKCIJA



Lapas kartogrāfiskais pamats

Latvijas 1992.gada koordinātu sistēma (LKS-92)
 Geodētisko koordinātu 1994. gada versija (GD94)
 Transversālā Merkatora 1994. gada plakne (TM94)

Koordinātu pierakstu paraugi

geodētiskās koordinātas (GD94)	tasainloķa koordinātas (TM94)
56:50:37.6257	-platumis 300 -abscisa (km)
24:04:55.0715	-garums 505 -ordināta (km)

TM94 abscisas samazinātas par 6000 km, bet ordinātas palielinātas par 500 km

Lapas 4311-12 mēroga vidējais sagrūpējums 0,9999601
 Kartogrāfiskie dati sagatavoti 2004. gadā

Ziemeļu virzieni

A-B -geodētiskais meridiāns
 A-C -TM plaknes abscisas virziens
 A-D -magnētiskais meridiāns

Virzienus iegūst, veicot storus no līzmes A caur līzēm B, C un D līzīme A atrodas zem līzmes dienvidu malas viduspunkta līzīme B, C un D atrodas virs līzmes dienvidu malas viduspunkta

B-A-C -meridiānu tuvināšanās
 B-A-D -magnētiskā deklinācija
 C-A-D -magnētiskā meridiānadirekcionālais leņķis

Meridiānu tuvināšana lapa viduspunktā ir +0:06:10.9
 Magnētiskā deklinācija vidēji ir +4:00 (1964.g.)
 Magnētiskā azimuta leģionāri direkcionālais leņķis (šķaumaona par 3:54

APZĪMĒJUMI

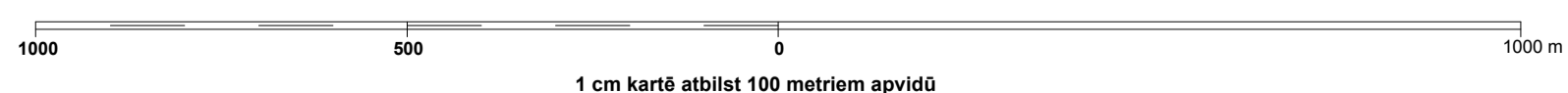
- Pašvaldības funkciju veikšanai rezervētās teritorijas.
- Būvniecībai nelabvēlīgās teritorijas.
- Pašvaldības kompensācijas zeme.
- Baložu pilsētas teritorijas administratīvās robežas
- Nekustamā īpašuma valsts kadastra reģistra informācija

APZĪMĒJUMI TOPOGRĀFISKIE

- | BALOŽI | | Pilsētas nosaukums | | Zemesceļš | | Tornis, torņveida būve (ārpusmēroga) | | Krūmu rinda, dzīvžogs | | Kūdras ieguves vieta | |
|--|---------------------------------|--|--|---|--|--|---|---|--------------|---|-----------------------------|
| CĀLĪŠSILS | Pilsētas daļas nosaukums | | Lauku un meža ceļš | | Lauku un meža ceļš | | Transformators, elektroapakšstacija (ārpusmēroga) | | Koku puduris | | Dabiska ppļava |
| Tilturgas ezers | Hydrogrāfijas nosaukums | | Šaursliežu dzelzceļš | | Saursliežu dzelzceļš | | Aka, urbums | | Mežs; stīga | | Caurejams purvs ar melnrāju |
| Mūlkains | Orogrāfijas nosaukums | | Sliežu strupceļš | | Sliežu strupceļš | | Nožogojums (viegls) | | Jaunaudze | | Kontūru ierobežojoša līnija |
| Δ 28.2 | Triangulācijas punkts | | Augstsprieguma gaisvadu līnija | | Augstsprieguma gaisvadu līnija | | Bedre (mākslīga) mēroga | | Krūmājs | | |
| | 2.pakāpes administratīva robeža | | Caurulvads (pazemes) | | Caurulvads (pazemes) | | Ūdenstece; caurteka | | Izcirtums | | Blīva apbūve |
| | 3.pakāpes administratīva robeža | | Ūdensvads (pazemes) | | Ūdensvads (pazemes) | | Krasta līnija patstāvīga | | Blīva apbūve | | Vasamīcas, mazdārziņi |
| | Automaģistrāle ar ceļa indeksu | | Dzīvojamā vai saimniecības ēka | | Dzīvojamā vai saimniecības ēka | | Horizontāles; augstumatzīmes | | Blīva apbūve | | Sakņu dārzs |
| | Šoseja ar cieto segumu | | Drupas | | Drupas | | Atsevišķs krūms | | Blīva apbūve | | Augļu dārzs |
| | Uzlabots zemesceļš | | Degvielas, gāzes, ķīmisko produktu krātuve | | Degvielas, gāzes, ķīmisko produktu krātuve | | Atsevišķs koks | | Blīva apbūve | | |
| | Brauktuve apbūvēta teritorijā | | Dūmenis | | Dūmenis | | Koku rinda | | Blīva apbūve | | |

PIEZĪMES

Teritorijas plānojums izstrādāts digitāli LKS-92 TM koordinātu sistēmā ar mēroga noteiktību M 1:10 000 uz Valsts aģentūras "LATVIJAS ĢEOTELPISKĀS INFORMĀCIJAS ĀĢENTŪRA" LIELMĒROGA KARTĒŠANAS DEPARTAMENTĀ izgatavotās topogrāfiskās kartes M 1:10 000



BALOŽU PILSĒTAS TERITORIJAS PLĀNOJUMS 2008.-2020.g.			
RĪGAS RAJONS BALOŽU PILSĒTA			
APZĪMĒJUMI	BALOŽU PILSĒTAS DOME		
TERITORIJAS PLĀNOJUMA ĪSTĒTĀJIS	arh ALDIS MIKANOVSKIS		
PROJEKTEJA	arh DAINA VIKSNE		
PROJEKTEJA	arh GUNTA SVIKLE		
BŪVĪECĪBAI NELABVĒLĪGĀS UN PAŠVALDĪBAS FUNKCIJU VEIKŠANAI REZERVĒTĀS TERITORIJAS.			
PROJEKTA GALĪGĀ REDAKCIJA	NOVĒRŠ	DATE	LAPAS KĀRTE
10.2008.	GP	GP	GP
	M 1:10 000	GP	2