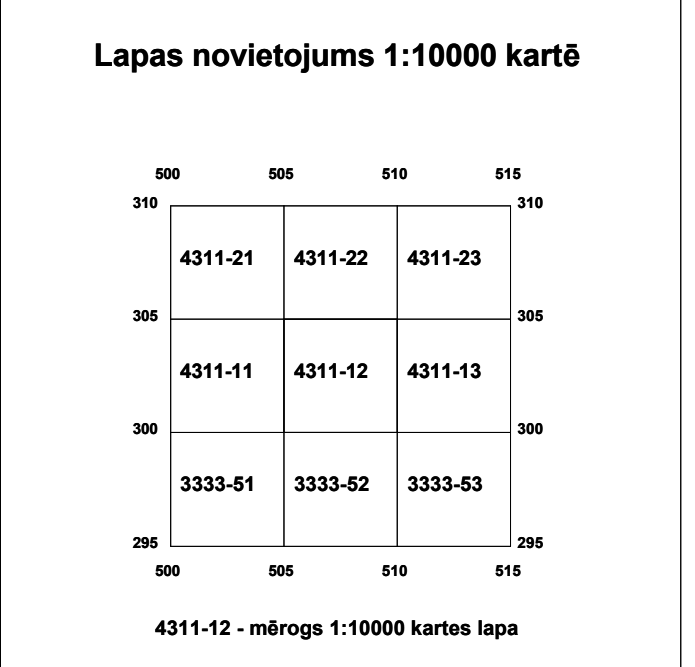
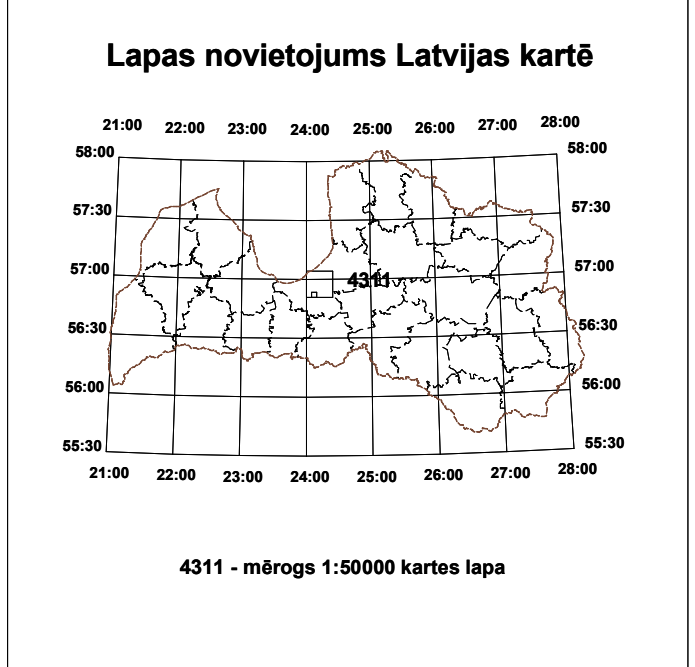
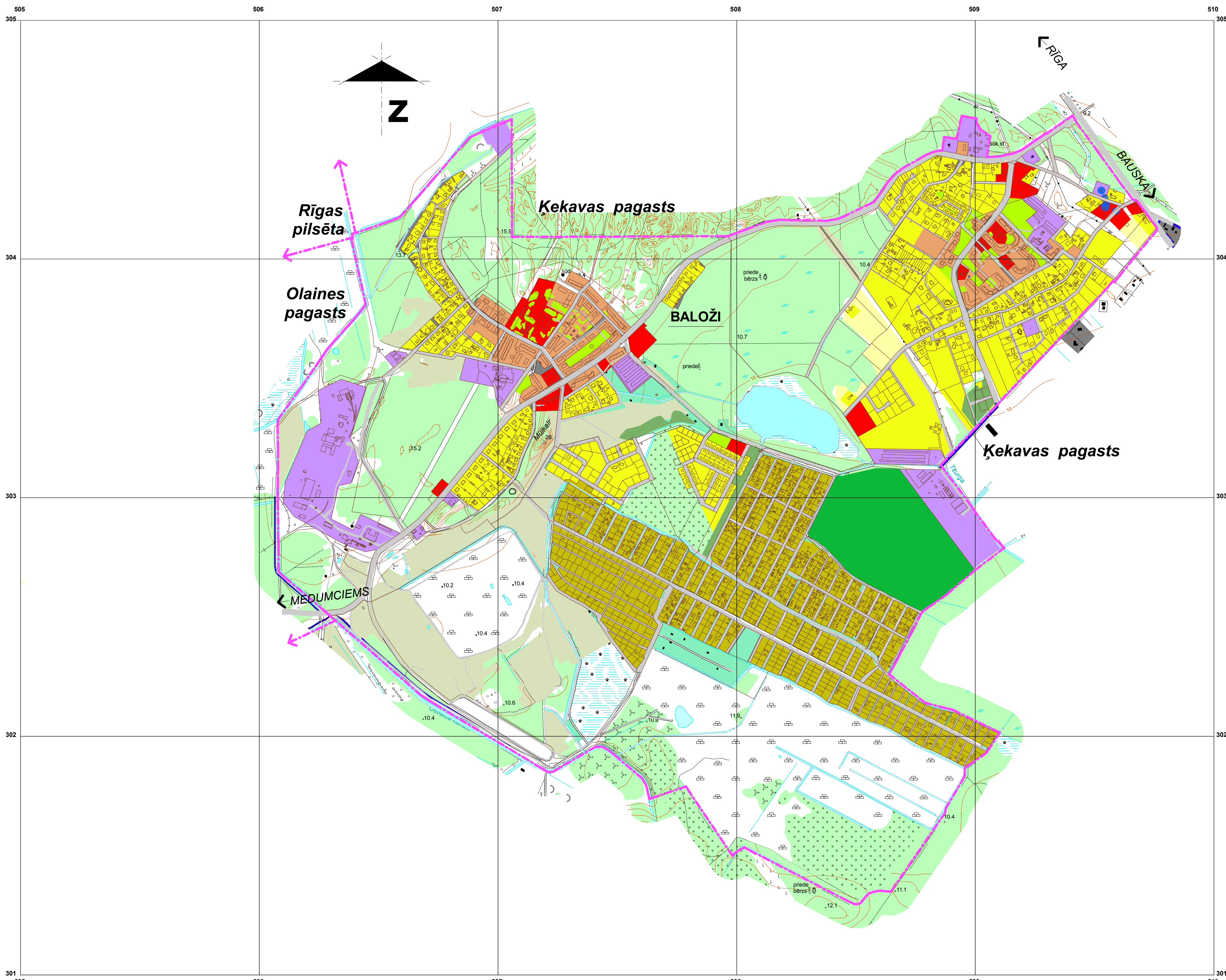


# BALOŽU PILSĒTAS TERITORIJAS PLĀNOJUMS 2008.-2020. GADAM

Teritorijas pašreizējā izmantošana, M 1: 10 000

GALĪGĀ REDAKCIJA



**Lapas kartogrāfiskais pamats**

Latvijas 1992.gada koordinātu sistēma (LKS-92)  
 Geodētisko koordinātu 1994. gada versija (GD94)  
 Transversālā Merkatora 1994. gada plakne (TM94)

**Koordinātu pierakstu paraugi**

geodētiskās koordinātas (GD94)	tasienleņķa koordinātas (TM94)
56:50:37.6257	-platums 300 -abscisa (km)
24:04:55.0715	-garums 505 -ordināta (km)

TM94 abscisas samazinātas par 6000 km, bet ordinātas palielinātas par 500 km

Lapas 4311-12 mēroga vidējais sagrozījums 0,9999601  
 Kartogrāfiskie dati sagatavoti 2004. gadā

**Ziemeļu virzieni**

A-B -geodētiskais meridiāns  
 A-C -TM plaknes abscisas virziens  
 A-D -magnētiskais meridiāns

Virzienus leģē, veicot starus no leņķes A caur leņķēm B, C un D leņķe A atrodas zem lapas dienvidu malas viduspunkta leņķe B, C un D atrodas virs lapas ziemeļu malas viduspunkta

B-A-C -meridiānu tuvināšanās  
 B-A-D -magnētiskā deklinācija  
 C-A-D -magnētiskā meridiānadirekcionālais leņķis

Meridiānu tuvināšana lapas viduspunktā ir +0:06:10.9  
 Magnētiskā deklinācija vidēji ir +4:00 (1964.g.)  
 Magnētiskā azimuta leģēšanai direkcionālais leņķis jāsamazona par 3:54

**APZĪMĒJUMI TERITORIJAS PASREIZĒJĀ IZMANTOŠANĀ**

**DZĪVOJAMĀS APBŪVES TERITORIJAS**

DzM Esošās mazstāvu dzīvojamās apbūves teritorijas  
 DzD Esošās daudzstāvu dzīvojamās apbūves teritorijas

**JAUKTAS SABIEDRISKO UN DARĪJUMU OBJEKTU TERITORIJAS**

JD Esošās jauktas sabiedrisko un darījumu objektu teritorijas

**RAŽOŠANAS UN TEHNISKĀS APBŪVES TERITORIJAS**

R Esošās ražošanas un tehniskās apbūves teritorijas  
 L Liniybūvju izbūves teritorijas

**ATKLĀTO TELPU IZBŪVES TERITORIJAS**

ZA Apstādījumu teritorijas  
 ZM Mežaparku teritorijas  
 ZŪ Ūdens baseinu teritorijas  
 ZMv Mazvertīgo zaļumu teritorijas  
 ZL Lauksaimniecības teritorijas  
 ZS Sakņu dārzi

**MEŽSAIMNIECĪBĀ IZMANTOJAMĀS TERITORIJAS**

MS Mežsaimniecībā izmantojamās teritorijas

**DĀRZKOPĪBAS SABIEDRĪBU TERITORIJAS**

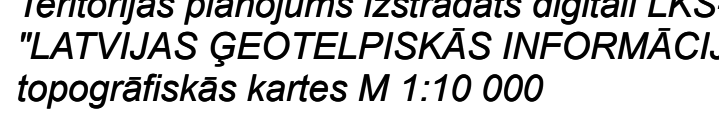
DZ DĀRZKOPĪBAS SABIEDRĪBU TERITORIJAS

Baložu pilsētas teritorijas administratīvās robežas

Nekustamā īpašuma valsts kadastra reģistra informācija

**PIEZĪMES**

Teritorijas plānojums izstrādāts digitālā LKS-92 TM koordinātu sistēmā ar mēroga noteiktību M 1:10 000 uz Valsts aģentūras "LATVIJAS ĢEOTELPISKĀS INFORMĀCIJAS ĀĢENTŪRA" LIELMĒROGA KARTĒŠANAS DEPARTAMENTĀ izgatavotās topogrāfiskās kartes M 1:10 000



**APZĪMĒJUMI TOPOGRĀFISKĀS**

**BALOŽI** Pilsētas nosaukums

CĀLĪSĪLS Pilsētas daļas nosaukums

Tilturģas ezers Hidrogrāfijas nosaukums

Mūlkains Orogrāfijas nosaukums

Triangulācijas punkts

2.pakāpes administratīva robeža

3.pakāpes administratīva robeža

Automaģistrāle ar ceļa indeksu

Šoseja ar cieto segumu

Uzlabots zemesceļš

Brauktuve apbūvētā teritorijā

Zemesceļš

Lauku un meža ceļš

Šaursliežu dzelzceļš

Sliežu strupceļš

Augstsprieguma gaisvadu līnija

Cauruļvads (pazemes)

Ūdensvads (pazemes)

Dzīvojamā vai saimniecības ēka

Drupas

Degvielas, gāzes, ķīmisko produktu krātuve

Dūmenis

Tornis, tornveida būve (ārpusmēroga)

Transformators, elektroapgādes stacija (ārpusmēroga)

Aka, urbums

Nožogojums (viegls)

Bedre (mākslīga) mēroga

Ūdenstece, caurteka

Krasta līnija patstāvīga

Horizontāles, augstumatzīmes

Atsevišķs krūms

Atsevišķs koks

Koku rinda

Krūmu rinda, dzīvžogs

Koku puduris

Mežs, stīga

Jaunaudze

Krūmājs

Izcirtums

Blīva apbūve

Vasarnīcas, mazdārziņi

Sakņu dārzs

Augļu dārzs

Kūdras ieguves vieta

Dabiska pļava

Caurejams purvs ar melndrāju

Kontūru ierobežojoša līnija

OBJEKTS	BALOŽU PILSĒTAS TERITORIJAS PLĀNOJUMS 2008.-2020. g.		
RAJONS	RĪGAS RAJONS BALOŽU PILSĒTA		
PROJEKTA	BALOŽU PILSĒTAS DOME		
TERITORIJAS PLĀNOJUMA	arh. ALDIS MIKANOVSKIS	INŽENIERIS	GP
ESTRĀDĒS VĒRTĪBAS	arh. DAINA VIKSNE	PROJEKTEJA	GP 2
PROJEKTEJA	arh. GUNTA SVIKLE	INŽENIERIS	GP 2
RAJONS	TERITORIJAS PASREIZĒJĀ IZMANTOŠANA		
STRUKTŪRA	REDAKCIJA	INŽENIERIS	GP
DATE	10.2008.	MĒROGS	M 1:10 000
LAUKS	GP 2	LAUKS	GP 2
LAUKS	4	LAUKS	2