



## ĶEKAVAS NOVADA DOME

Gaismas iela 19 k-9-1, Ķekava, Ķekavas pagasts, Ķekavas novads, LV-2123  
tālrunis 67935803, fakss 67935819, e-pasts: novads@kekava.lv

### SĒDES PROTOKOLA PIELIKUMS Nr. 16.

2017.gada 30.marts

protokols Nr. 5.

### LĒMUMS

#### 3.§ 1.

#### **Par koplietošanas meliorācijas sistēmām, kurām plānots piešķirt pašvaldības nozīmes koplietošanas meliorācijas sistēmas statusu**

Saskaņā ar Lauku atbalsta dienesta Lauku attīstības programmu (LAP) „Investīciju pasākumi 2014.-2020.” sadaļas „Ieguldījumi materiālajos aktīvos” ietvaros (pasākuma kods 4.3. - atbalsts ieguldījumiem lauksaimniecības un mežsaimniecības infrastruktūras attīstībā) ir pagarināta izsludinātā 1.kārta līdz 01.12.2019. Kā viena no atbalstāmām aktivitātēm ir meliorācijas sistēmu pārbūve un atjaunošana, tai skaitā pārbūvētajam vai atjaunotajam meliorācijas objektam piegulošo ceļu pārbūve vai atjaunošana (bez seguma).

Aktivitātes normatīvais ietvars ir Ministru kabineta 30.09.2014. noteikumi Nr.600 „Kārtība, kādā piešķir valsts un Eiropas Savienības atbalstu atklātu projektu konkursu veidā pasākumam „Ieguldījumi materiālajos aktīvos”, kuru 32.1.3.punktā noteikts, ka pretendents ir pašvaldība (arī pašvaldības kapitālsabiedrība), kas veiks pašvaldības īpašumā esošu meliorācijas sistēmu un hidrotehnisko būvju pārbūvi vai atjaunošanu lauksaimniecības vai meža zemē un pašvaldības nozīmes koplietošanas meliorācijas sistēmu pārbūvi vai atjaunošanu lauksaimniecības vai meža zemē.

Atbalsta intensitāte pašvaldības nozīmes koplietošanas meliorācijas sistēmām ir 90% no attiecināmajām izmaksām, pašvaldības līdzfinansējums 10%, PVN 21% ir neattiecināmās izmaksas.

Lietderīgi ir veikt novadgrāvju atjaunošanu kompleksi visā to garumā vienlaicīgi un statusa piešķiršana ļaus pašvaldībai pretendēt uz Lauksaimniecības atbalsta dienesta atbalstu ieguldījumiem lauksaimniecības un mežsaimniecības infrastruktūras attīstībā.

#### **Pamatojoties uz:**

- likuma „Par pašvaldībām” 15.panta pirmās daļas 2.punktu un 21.panta pirmās daļas 27.apakšpunktu,
- Meliorācijas likuma 1. panta 5<sup>1</sup> punktu, 22.<sup>1</sup> panta pirmo daļu, 22.<sup>2</sup> panta pirmo daļu, 22.<sup>2</sup> panta otro daļu, 29. panta trešo daļu;
- kā arī ņemot vērā Ķekavas novada domes Īpašumu un vides jautājumu komitejas 2017.gada 21.marta sēdes atzinumu,

#### **Atklāti balsojot**

ar 13 balsīm „Par” (Adats, Arnte, Damlics, Danileviča, Geks, Jerums, Jurķis, Keisters, Krūmiņš, Malinauskas, Ozoliņa, Variks, Vītols), „Pret” – nav, „Atturas” – nav,

#### **Ķekavas novada dome NOLEMJ:**

1. Noteikt koplietošanas meliorācijas sistēmas, kurām plānots piešķirt pašvaldības nozīmes koplietošanas meliorācijas sistēmas statusu (1., 2., 3., 4.pielikums):
  - ŪSIK kods 413222:02 ar kopējo garumu 16,0 km (Baloži);

- ŪSIK kods 413241:02 ar kopējo garumu 2,80 km (Odukalns);
- ŪSIK kods 41313:01 ar kopējo garumu 2,39 km (Katlakalns);
- ŪSIK kods 413241:01 ar kopējo garumu 4,50 km (Ķekava).

2. Uzdot Ķekavas novada pašvaldības Vides un labiekārtošanas daļai piecu mēnešu laikā no lēmuma pieņemšanas apzināt un informēt zemes īpašniekus vai tiesiskos valdītājus par koplietošanas meliorācijas sistēmām, kurām plānots piešķirt pašvaldības nozīmes meliorācijas sistēmas statusu, lai noskaidrotu viņu viedokli, veikt saņemto viedokļu apkopojumu un izvērtējumu un sagatavot lēmuma projektu par koplietošanas meliorācijas sistēmām, kurām piešķirams pašvaldības nozīmes koplietošanas meliorācijas sistēmas statuss.

Sēdes vadītājs:



A.Damlics





# Baloži Pielikums Nr. 1.2.

Apzīmējumi  
Valsts nozīmes īdeņienotības  
pārceļtā pašvaldības nozīmes  
koplietošanas īdeņotība

M 1:4000

Ūsīk kods 413222:02

Ūsīk kods 413223:01

Text

4172

2162

413223:14

413222:19

413222:35

1151

413222:44

1122

413222:34

1155

413222:36

1121

413222:33

1155

413222:37

1143

413222:40

1132

413222:51

1112

413222:41

1121

413222:48

1119

413222:50

1114

413222:54

1102

413223:32

1123

413223:34

1129

413223:36

1106

413223:37

0196

413223:39

0161

413223:41

0188

413223:44

0161

413223:45

0196

413223:33

0188

4184

413222:45

1101

413222:55

1111

413222:47

1121

413222:71

1121

413222:71

1121

413222:71

1121

413222:71

1121

413222:71

1121

413222:71

1121

413222:71

1121

413222:71

1121



# Baloži Pielikums Nr. 1.3.

Apdzimējumi

- Valsts nozīmes ūdenssloka
- parezētā pašvaldības nozīmes koplietošanas ūdenssloka









M 1:2000



### Odzalkalns Pieilukums Nr.4

#### Apzīmējumi

-  paredzētā pašvaldības nozīmes koplietošanas ūdensnoteka
-  Valsts nozīmes ūdensnotekas
-  Koplietošanas ūdensnoteka
-  Viena īpašuma ūdensnoteka
-  Kontūrgrāvis
-  Nosusināšanas grāvis

M 1:10000



## Katlakalns Pielikums Nr.2

### Apzīmējumi

- paredzētā pašvaldības nozīmes koplietošanas ūdensnoteka
- Valsts nozīmes ūdensnotekas
- Koplietošanas ūdensnoteka
- Viena īpašuma ūdensnoteka
- Kontūrgrāvis
- Nosusināšanas grāvis

M 1:10000

Text

ŪSIK kods 41313:01



Salašpils p. ar l.t.

0/00

0/00

USK kods 413241.01

Ķekavas

45/10

M 1:10000

### Ķekava Pielikums Nr.3

- Apzīmējumi**
- paredzētā pašvaldības nozīmes koplietošanas ūdensnotekā
  - Valsts nozīmes ūdensnotekā
  - Koplietošanas ūdensnotekā
  - Viena īpašuma ūdensnotekā
  - Kontingrāvis
  - Nosusināšanas grāvis