

LATVIJAS REPUBLIKA

Rīgas rajons

Ķekavas pagasts

“SLOKAS IELA”

Nekustamā īpašuma kadastra Nr. 8070 005 0406

ZEMES ROBEŽU PLĀNS

Robežas noteiktas atbilstoši Ķekavas pagasta padomes 2004.gada 17.decembra sēdes protokola izrakstam Nr.16.

Robežu plāns sastādīts pēc 2005. gada robežu uzmērīšanas materiāliem M 1: 500 un izgatavots sakarā ar nekustamā īpašuma LAIMIŅI kadastra Nr. 8070 007 0282 sadalīšanu.

Zemes platība 0,0961 ha (961 kv.m)

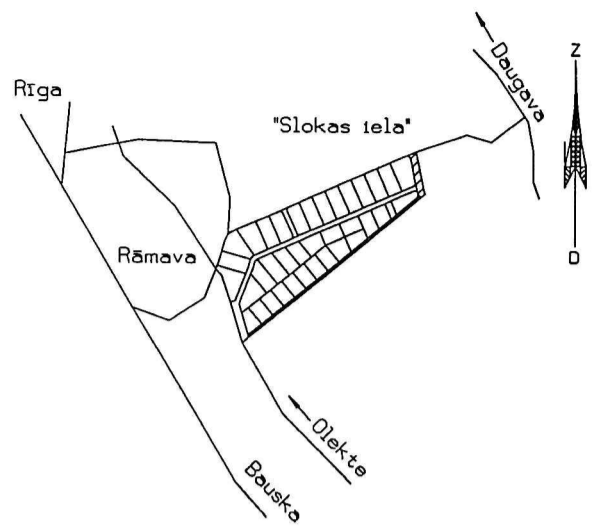
VALSTS ZEMES DIENESTS

Lielrīgas reģionālā nodaļa

Kadastra pārvaldes
Rīgas biroja vadītājs

Zemes nogabalu Nr.	Kopplatība ha	EKSPLIKĀCIJA ZEMES LIETOŠANAS VEIDI														
		TAJĀ SKAITĀ						Meži	Krūmāji	Purvi	Zem ūdeņiem	T.sk. Zem zivju dīķiem	Zem akām un pagārnēm	Zem ceļiem	Pārējās zemes	Meliorētā lauksaim. izmant. zeme
		Lauksaim. izmant. zeme	Aram- zeme	Augļu dārzi	Pļavas	Ganības										
0.0961	-	-	-	-	-	-	-	-	-	-	-	-	0.0791	0.0170	-	

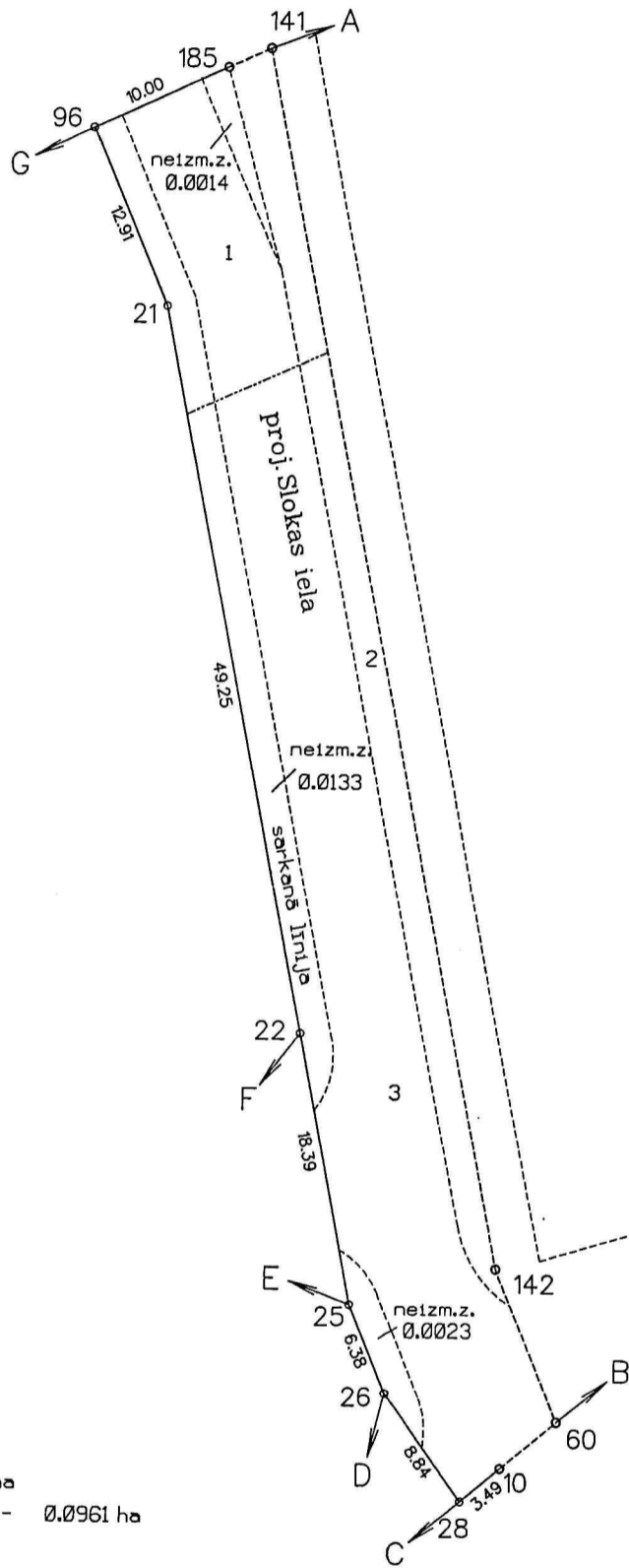
ZEMES
IZVIETOJUMA SHĒMA



Mēroga koeficients 0.999602
ROBEŽPUNKTU KOORDINĀTAS
LKS92 TM

	X	Y
185	304409.88	51156.31
141*	304411.13	51159.11
142*	304330.09	51175.39
60*	304319.97	51179.59
10	304316.91	51175.90
28	304314.68	51173.22
26	304321.82	51168.00
25	304327.70	51165.56
22	304345.73	51162.05
21	304394.00	51152.36
96	304405.82	51147.17

* apvidū nenostiprināti robežpunkti
Platība 0.0961 ha (961 kv.m)



NEKUSTAMĀ IPĀŠUMA LIETOŠANAS TIESĪBU APGRŪTINĀJUMI


- 020305 - 30m aizsargjosla gar autoceļu V12 - 0.0231 ha
- 050203 - servitūts - tiesība uz braucamo ceļu - 0.0173 ha
- 020301- aizsargjosla gar proj. Slokas ielu - sarkanā līnija - 0.0961 ha

ROBEŽOJOŠĀS ZEMES

- A - B Valsts brīvā zeme
- B - C zemes īpašums 'Svētēji-2'
- C - D zemes īpašums 'Svētēja iela'
- D - E zemes īpašums 'Oļektes iela 1'
- E - F zemes īpašums 'Oļektes iela'
- F - G zemes īpašums 'Oļektes iela 2'
- G - A Valsts autoceļš



Mērogs 1:500



LATVIJAS REPUBLIKAS VALSTS ZEMES DIENESTS
LIELRĪGAS REĢIONĀLĀ NODAĻA
Mērniecības un topogrāfijas daļa

Rīga, Puškinā ielā 14		Tāl. 7038408	
Vadītāja	I. Danijčenko	01.04.2005.	
Mērniece	J. Ozoliņš	01.02.2005.	
Pasūtījuma reģistrācijas Nr. 132672			

Kadastra apz.	8070	005	0406
---------------	------	-----	------