
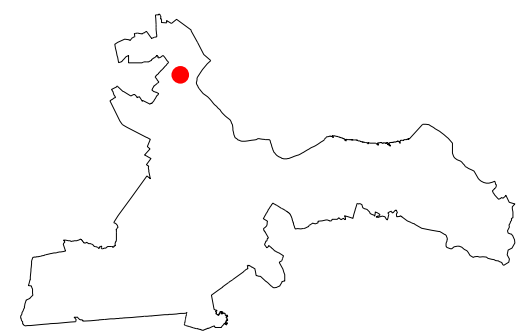


PLĀNOTĀS INŽENIERKOMUNIKĀCIJAS

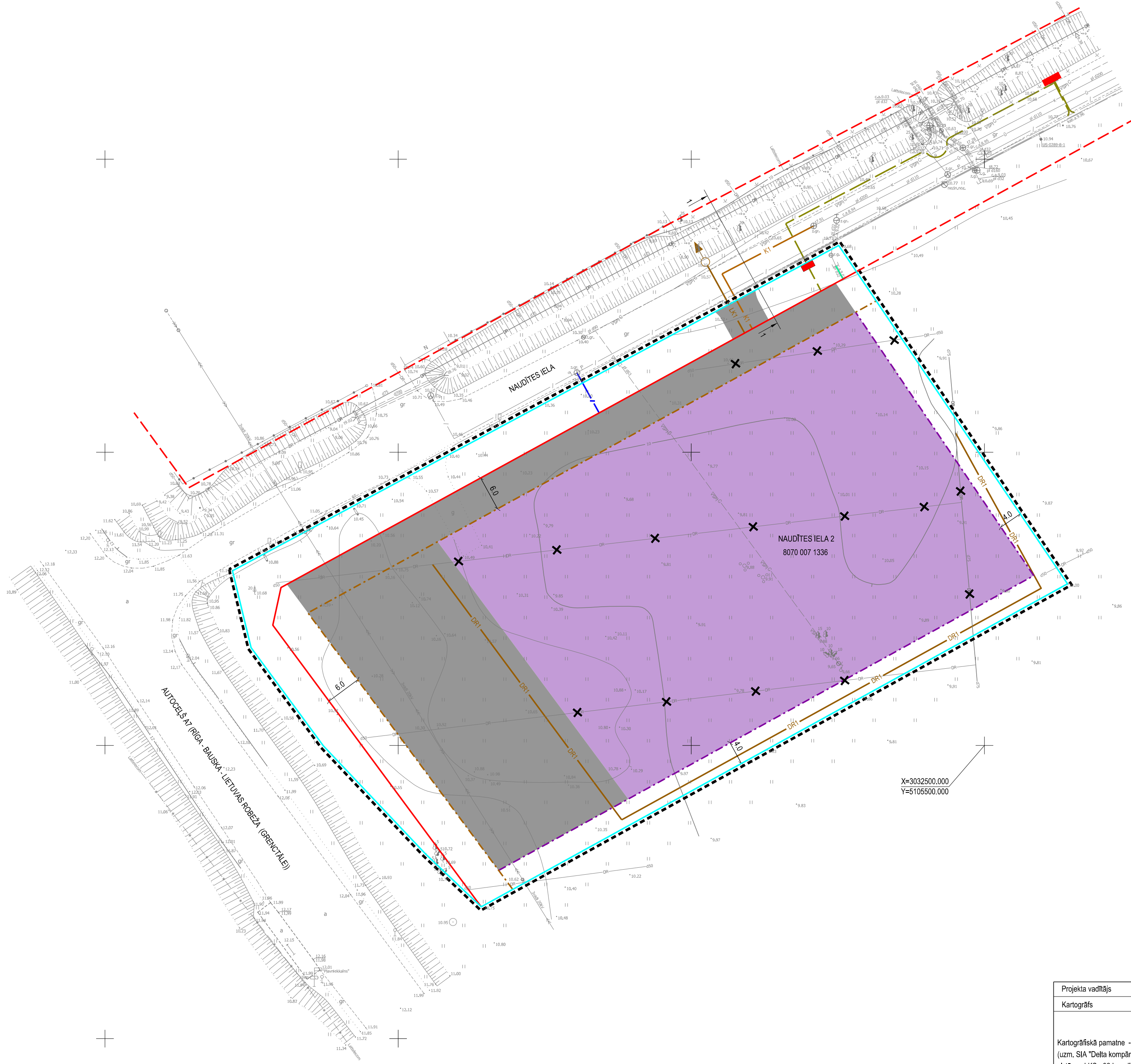
M 1:500



IZVIETOJUMA SHĒMA



APZĪMĒJUMI	NOSAUKUMS
---	LOKĀLPLĀNOJUMA ROBEŽA
---	ZEMES VIENĪBAS ROBEŽA
---	PAŠVALDĪBAS PROJEKTĒTĀ SARKANĀ LĪNIJA
---	SARKANĀ LĪNIJA
---	BŪVLAIDE
---	APBŪVES LĪNIJA
NAUDĪTES IELA 2	ZEMES VIENĪBAS ADRESE
8070 007 1336	ZEMES VIENĪBAS KADASTRA APZĪMĒJUMS
---	PLĀNOTAIS ELEKTRĪBAS KABELIS
■	PLĀNOTĀ TRANSFORMATORA APAKŠSTACIJA
---	PLĀNOTAIS ELEKTRONISKO SAKARU KABELIS
U1	PLĀNOTAIS ŪDENS VADS
K1	PLĀNOTĀ SADZĪVES KANALIZĀCIJA
LK1	PLĀNOTĀ LIETUS KANALIZĀCIJA
○	PLĀNOTĀ LIETUS ŪDENS PRIEKŠATTĪRĪŠANA
▶	PLĀNOTĀ LIETUS KANALIZĀCIJAS IZLAIDES VIETA
DR1	PLĀNOTĀ DRENĀŽA
×	LIKVIDĒJAMA INŽENIERKOMUNIKĀCIJA
■	RŪPNICĪBAS APBŪVES TERITORIJA
---	PIEBRAUCAMIE CEĻI UN LAUKUMI
---	IELAS ŠĶĒRSPROFILA VIETA



Projekta vadītājs	M. Blūma	2017	Pasūtītājs	LOKĀLPLĀNOJUMS - teritorijai Naudītes iela 2, Kattakalnā, Ķekavas pagastā, Ķekavas novadā	METRUM
Kartogrāfs	S. Grase	2017			
Kartogrāfiskā pamatne - augstas detalizācijas topogrāfiskā plāna pamatne (uzm. SIA "Delta kompānija"), 2017. gada 7. septembrī; LAS-2000.5 augst. sistēma; LKS - 92 koordinātu sistēma, mēroga koef. 0,999601)			Līguma nr.	90-17-00019	Rīga, LV-1011, tālr.80008100
			Lapas nosaukums	PLĀNOTĀS INŽENIERKOMUNIKĀCIJAS	e-pasts: metrum@metrum.lv
			Mērogs	M 1 : 500	Mērogs
			Lapa	3	Lapa skaits
					Lapu skaits
					4