

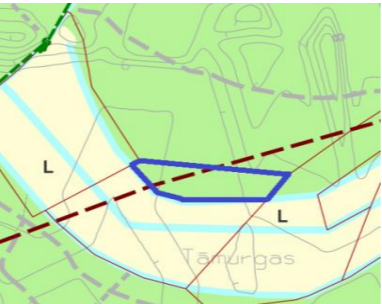
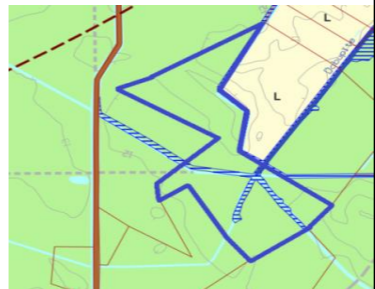

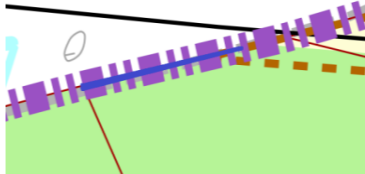
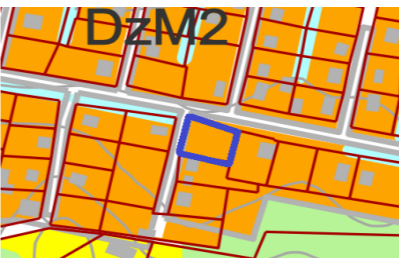
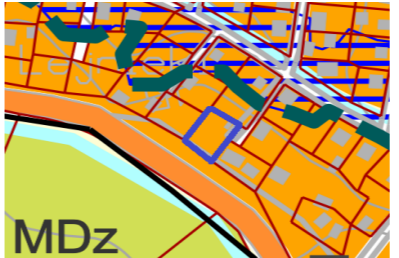
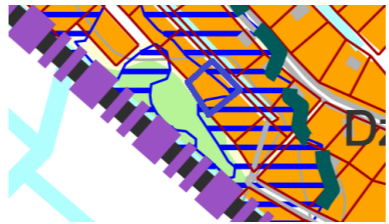
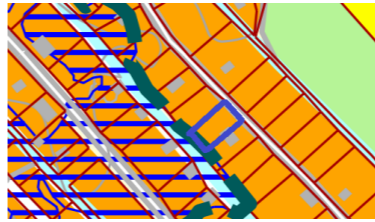
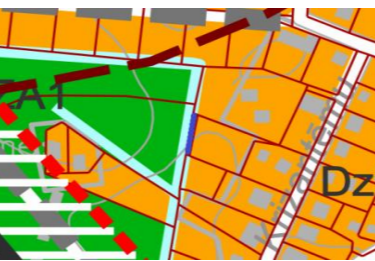


Atsavināšanai paredzētie nekustamie īpašumi Ķekavas pagastā							
Nr. p.k.	Īpašuma nosaukums/ adrese	Kadastra numurs	Kadastra apzīmējums	Platība	Zemes pašreizējais izmantošanas vērtējums	Zemes turpmākās izmantošanas iespēju izvērtējums (ievērojot teritorijas attīstības plānošanas dokumentos noteikto teritorijas izmantošanu)	Vērtējums par iespējām zemi izmantot, nododot nomā vai atsavināt
1	Ķekari	80700120567	80700120567	0,5 ha	Krūmi, koki	 Mežsaimniecības teritorija	https://www.kadastrs.lv/map/di?x=519664.65427494067,296335.4591021501&z=1000
2	Pļavas 17	80700180426	80700180426	0,059 ha	Iznomāts īstermiņā mazdārziņa vajadzībām	 Mazstāvu dzīvojamās apbūves teritorija un applūstošā teritorija	https://www.kadastrs.lv/map/di?x=513558.3626549139,286477.3297534503&z=1000
3	Mežs Nr.18	80700081189	80700081189	1,53 ha	Mežs, veikta kopšanas cirte	 Mežsaimniecības teritorija	https://www.kadastrs.lv/map/di?x=511620.46550000005,298846.4735000005&z=1000
4	Mežs Nr.39	80700100090	80700100090	15,12 ha	Mežs ar mazvērtīgu koksni, zema vieta, bebru apdzīvota, 2000.gadā meža nogabali nopludināti, aptuveni 5 ha	 Mežsaimniecības teritorija	https://www.kadastrs.lv/map/di?x=512407.00892829796,291627.66918499855&z=5000

5	Ziedulaiki-1	80700100172	80700100172	0,061 ha	Mazdārziņš Tīreļos, atrodas pie projektējamā apvedceļa	 Satiksmes infrastruktūras objektu teritorija	https://www.kadastrs.lv/map/di?x=512500.538675532,295436.281670547&z=1000
6	Pinči-1A	80700150022	80700150023	0,03 ha	Starpgabals	 Mežsaimniecības teritorija	https://www.kadastrs.lv/map/di?x=501527.258975176,291092.48556728254&z=1000
7	Tekstilnieks Nr.174	80700181502	80700181502	0,06 ha	Iznomāts īstermiņā mazdārziņa vajadzībām	 Mazstāvu dzīvojamās apbūves teritorija	https://www.kadastrs.lv/map/di?x=511210.4521349123,286577.2038121733&z=1000
8	Aviators 63	80700181717	80700181717	0,06 ha		 Mazstāvu dzīvojamās apbūves teritorija	https://www.kadastrs.lv/map/di?x=513083.2017962639,286795.10351348965&z=1000
9	Jeņči 228	80700190345	80700190345	0,0601 ha	Aizaudzis ar krūmiem un kokiem	 Mazstāvu dzīvojamās apbūves teritorija, applūstošā teritorija	https://www.kadastrs.lv/map/di?x=516398.89256297477,289383.5023279953&z=1000

10	Jeņči 255	80700190389	80700190389	0,0634 ha	Iznomāts īstermiņā mazdārziņa vajadzībām	 <p>Mazstāvu dzīvojamās apbūves teritorija, applūstošā teritorija</p>	https://www.kadastrs.lv/map/di?x y=516408.15299787075,289524. 79010709934&z=1000
11	Starpgabals	80700070350	80700070350	0,01 ha	Puse no grāvja Katlakalnā, starpgabals	 <p>Parka un rekreācijas objektu teritorija un mazstāvu dzīvojamās apbūves teritorija</p>	https://www.kadastrs.lv/map/di?x y=511050.0803353426,302843.6 4425867196&z=1000