

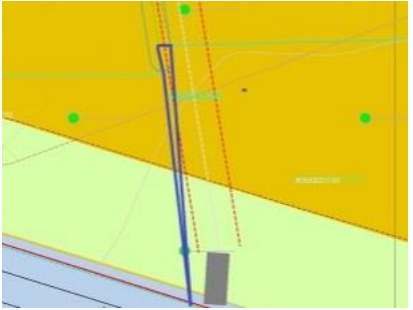
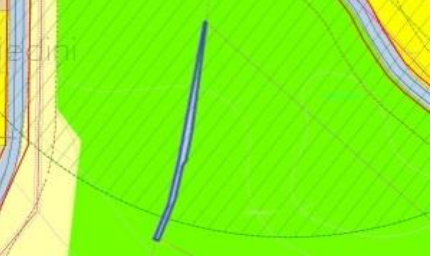


Atsavināšanai paredzētie nekustamie īpašumi Daugmales pagastā

Nr. p.k.	Īpašuma nosaukums/ adrese	Kadastra numurs	Kadastra apzīmējums	Platība	Zemes pašreizējais izmantošanas vērtējums	Zemes turpmākās izmantošanas iespēju izvērtējums (ievērojot teritorijas attīstības plānošanas dokumentos noteikto teritorijas izmantošanu)	Īpašuma atrašanās vieta
1	Starpgabals	80560010370	80560010289	0,54 ha		 <p>Savrupmāju dzīvojamās apbūves teritorijas pie Daugavas</p>	https://www.kadastrs.lv/map/di?xy=521998.27386690397,298781.28774357&z=1000
2	Starpgabals	80560010370	80560020383	0,13 ha		 <p>Autotransporta apbūves teritorija, savrupmāju retinātas dzīvojamās apbūves teritorijas un ūdeņu teritorijas</p>	https://www.kadastrs.lv/map/di?xy=525953.3577472789,297810.17758637515&z=1000
3	Starpgabals	80560010370	80560020384	0,02 ha		 <p>Savrupmāju retinātas dzīvojamās apbūves teritorijas, dabas pamatnes teritorijas un autotransporta apbūves teritorija</p>	https://www.kadastrs.lv/map/di?xy=527913.211860104,297389.444956708&z=1000
4	Starpgabals	80560010370	80560020395	0,06 ha		 <p>Autotransporta apbūves teritorija</p>	https://www.kadastrs.lv/map/di?xy=526241.8525,296531.915&z=1000