


IZSNIEGTA
ZEMESGRĀMATU PIELABOŠANA



LATVIJAS REPUBLIKA

Rīgas rajons

Baložu pilsēta

Jaunatnes iela Nr.3

Nekustamā īpašuma kadastra Nr. 8007 002 1801

ZEMES ROBEŽU PLĀNS

Robežas uzmērītas pamatojoties uz Baložu pilsētas Domes 2001.gada 18.jūlija lēmumu Nr.7

Robežu plāns satādīts pēc 2001.gada kadastrālās uzmērīšanas materiāliem mērogā 1:1000

Zemes platība ir 11329m²

Nekustamais īpašums reģistrēts Rīgas rajona zemesgrāmatu nodaļas

_____ zemesgrāmatā

_____ . gada _____

Folijas N° _____

Zemesgrāmatu nodaļas tiesnesis: _____

VALSTS ZEMES DIENESTS

Lielrīgas reģionālā nodaļa

Kadastra un informācijas pārvaldes
Rīgas rajona biroja vadītājs

A.Gavars

30 -10- 2001

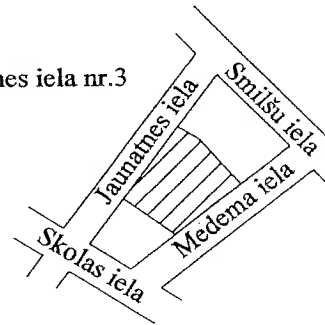
ROBEŽPUNKTU KOORDINĀTAS
LKS92 TM KOORDINĀTU SISTĒMĀ

ZEMES GABALA
IZVIETOJUMA SHĒMA



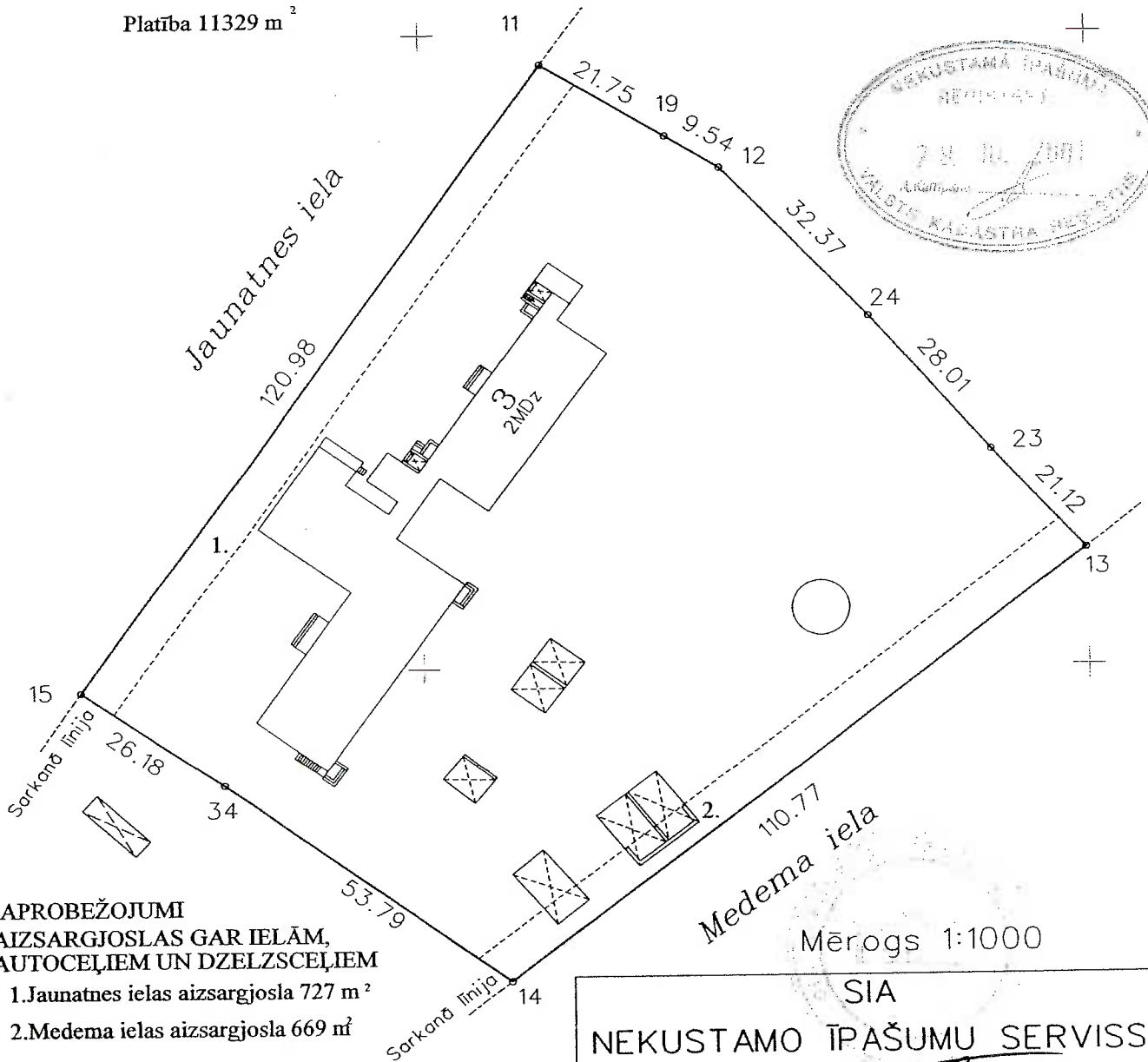
	X	Y
11	303795.15	507318.31
19	303783.85	507336.88
12	303778.89	507345.03
24	303755.37	507367.26
23	303734.28	507385.67
13	303718.55	507399.75
14	303650.11	507312.71
34	303681.94	507269.37
15	303696.85	507247.87

Jaunatnes iela nr.3



Mēroga koeficients 0,999601

Platība 11329 m²



APROBEŽOJUMI
AIZSARGJOSLAS GAR IELĀM,
AUTOCEĻIEM UN DZELZSCEĻIEM

1. Jaunatnes ielas aizsargjosla 727 m²

2. Medema ielas aizsargjosla 669 m²

Mērogs 1:1000

SIA
NEKUSTAMO ĪPAŠUMU SERVISS

pilsēta grupa parcele			
kods	8007	002	1801

Direktors	I. Abuls		01.08.2001
Mērnīeks	K. Gūtmanis		01.08.2001