





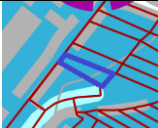
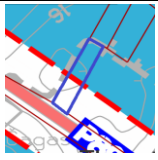












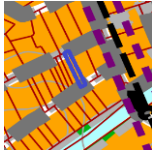










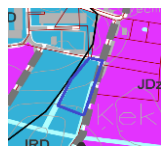


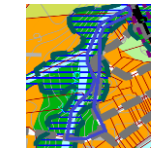

Kekavas pagasta neapbūvētās zemes un degradētās teritorijas izmantošanas iespēju izvērtējums

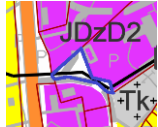





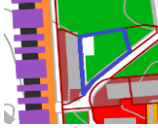

Nr.p. k.	Īpašuma nosaukums/ adrese	Kadastra numurs	Kadastra apzīmējums	Platība	Zemes pašreizējais izmantošanas vērtējums	Zemes turpmākās izmantošanas iespēju izvērtējums (ievērojot teritorijas attīstības plānošanas dokumentos noteikto teritorijas izmantošanu)	Vērtējums par investīcijām, kas nepieciešamas, lai nodrošinātu iespējami labāku zemes izmantošanas veidu	Vērtējums par iespējām zemi izmantot, nododot nomā vai atsavināt	Prognozētie ienākumi no zemes izmantošanas un atskaitījumus pašvaldība vai valsts budžetā par kapitāla izmantošanu	Cita informācija par attiecīgās zemes izmantošanu
1.	Zaļinieki Nr.28	80700030305	80700030305	0,0337 ha	Iznomāts bijušajam zemes lietotājam	 Mazstāvu dzīvojamās apbūves teritorija		Turpināt iznomāt bijušajam zemes lietotājam nekustamo īpašumu līdz atsavināšanai	Nomas maksa un nekustamā īpašuma nodoklis	
2.	Starts 4/7 Nr.29	80700030425	80700030425	0,0711 ha	Iznomāts bijušajam zemes lietotājam	 Mazstāvu dzīvojamās apbūves teritorija		Turpināt iznomāt bijušajam zemes lietotājam nekustamo īpašumu līdz atsavināšanai	Nomas maksa un nekustamā īpašuma nodoklis	
3.	Zālītes iela 15	80700030461	80700030461	0,09 ha		 Mazstāvu dzīvojamās apbūves teritorija		Saglabājams pašvaldības īpašumā - apmaiņas fonda zemēs		Izdalīt zemi zem ielas
4.	Zaļinieki Nr.59	80700030592	80700030592	0,0349 ha	Iznomāts bijušajam zemes lietotājam	 Mazstāvu dzīvojamās apbūves teritorija		Turpināt iznomāt bijušajam zemes lietotājam nekustamo īpašumu līdz atsavināšanai	Nomas maksa un nekustamā īpašuma nodoklis	
5.	Mazeglītes 1	80700070278	80700070278	0,18 ha	Iznomāts bijušajam zemes lietotājam	 Mazstāvu dzīvojamās apbūves teritorija		Turpināt iznomāt bijušajam zemes lietotājam nekustamo īpašumu līdz atsavināšanai	Nomas maksa un nekustamā īpašuma nodoklis	
6.	Mūrīši	80700082706	80700082706	0,11 ha	Iznomāts bijušajam zemes lietotājam	 Jauktas ražošanas un darījumu apbūves teritorija		Turpināt iznomāt bijušajam zemes lietotājam nekustamo īpašumu līdz atsavināšanai	Nomas maksa un nekustamā īpašuma nodoklis	
7.	Bikari	80700082907	80700082907	0,045 ha	Iznomāts bijušajam zemes lietotājam	 Jauktas ražošanas un darījumu apbūves teritorija		Turpināt iznomāt bijušajam zemes lietotājam nekustamo īpašumu līdz atsavināšanai	Nomas maksa un nekustamā īpašuma nodoklis	Pirms atsavināšanas izdalīt zemi zem ceļa



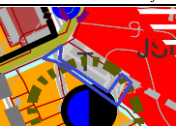

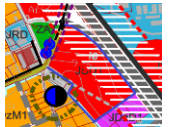
8.	Skudras	80700110034	80700110124	0,26 ha	Iznomāts bijušajam zemes lietotājam		Jauktas ražošanas un darījumu apbūves teritorija un satiksmes infrastruktūras objektu teritorija	Turpināt iznomāt bijušajam zemes lietotājam nekustamo īpašumu līdz atsavināšanai	Nomas maksa un nekustamā īpašuma nodoklis	
9.	Ķekari	80700120567	80700120567	0,5218 ha	Mežs		Mežsaimniecības teritorija	Atsavināms nekustamais īpašums		Nav veikta taksācija. Vizuāli valdošā suga - Apse, kas ir jau pāraugusi (stumbros trupe). Izstrādes gadījumā izvešana caur pārplūstošu privātipašumu
10.	Dzīšanas	80700140083	80700140083	2,60 ha			Lauksaimniecības teritorija, applūstošā teritorija	Saglabājams pašvaldības īpašumā - apmaiņas fonda zemēs		
			80700140084	3,00 ha			Lauksaimniecības teritorija, applūstošā teritorija un mežsaimniecības teritorija	Saglabājams pašvaldības īpašumā - apmaiņas fonda zemēs		
11.	Krūklāji	80700150011	80700150011	0,018 ha	Iznomāts bijušajam zemes lietotājam		Lauksaimniecības teritorija	Turpināt iznomāt bijušajam zemes lietotājam nekustamo īpašumu līdz atsavināšanai	Nomas maksa un nekustamā īpašuma nodoklis	
12.	Restaurators 59	80700180562	80700180562	0,064 ha	Iznomāts bijušajam zemes lietotājam		Mazstāvu dzīvojamās apbūves teritorija	Turpināt iznomāt bijušajam zemes lietotājam nekustamo īpašumu līdz atsavināšanai	Nomas maksa un nekustamā īpašuma nodoklis	
13.	Kalkīši	80700050064	80700050064	2,44 ha	Daļa no nekustamā īpašuma iznomāts mazdārziņu vajadzībām, atrodas pie Daugavas Katlakalna ciema teritorijā		Mazstāvu dzīvojamās apbūves teritorija, parku rekreācijas teritorija	1. Saglabājams pašvaldības īpašumā - atpūtas zonai pie Daugavas, saskaņā ar Ķekavas novada labiekārtošanas plānu 2. Turpināt iznomāt mazdārziņu vajadzībām, līdz nekustamais īpašums būs nepieciešams pašvaldībai, pašvaldības funkciju veikšanai	Nomas maksa un nekustamā īpašuma nodoklis	

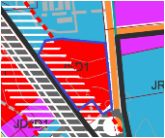


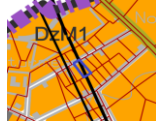



14.	Lejas Rudzāji	80700070291	80700070291	2,12 ha	Daļa no nekustamā īpašuma iznomāts mazdārziņu vajadzībām	 Mazstāvu dzīvojamās apbūves teritorija	1. Saglabājams pašvaldības īpašumā, pašvaldības funkciju nodrošināšanai - atpūtas zonai pie Oļektes upes, saskaņā ar Ķekavas novada labiekārtošanas plānu 2. Turpināt iznomāt mazdārziņa vajadzībām, līdz nekustamais īpašums būs nepieciešams pašvaldībai, pašvaldības funkciju veikšanai	Nomas maksa un nekustamā īpašuma nodoklis	Risināt jautājumu par piekļuves iespēju
15.	Senkapi	80700070463	80700070463	0,2481 ha	Iznomāts nekustamā īpašuma sakopšanai	 Parku rekreācijas teritorija	1. Saglabājams pašvaldības īpašumā 2. Turpināt iznomāt nekustamā īpašuma sakopšanai	Nomas maksa un nekustamā īpašuma nodoklis	
16.	Zilēnu iela 19	80700081053	80700081053	0,04 ha	Daļa no nekustamā īpašuma iznomāta mazdārziņa vajadzībām	 Mazstāvu dzīvojamās apbūves teritorija un satiksmes infrastruktūras teritorija	1. Saglabājams pašvaldības īpašumā - apmaiņas fonda zemēs (maiņai ar pierobežnieka zemes daļu zem ceļa) 2. Pagaidām turpināt iznomāt daļu no nekustamā īpašuma mazdārziņa vajadzībām	Nomas maksa un nekustamā īpašuma nodoklis	
17.	Skolas iela 1	80700081144	80700081144	1,3 ha	Daļa no nekustamā īpašuma iznomāta Minigolfa ierīkošanai	 Jauktas sabiedriskās un darījumu apbūves teritorija un satiksmes infrastruktūras teritorija	1. Saglabājams pašvaldības īpašumā, pašvaldības funkciju nodrošināšanai 2. Turpināt iznomāt, līdz nekustamais īpašums būs nepieciešams pašvaldībai, pašvaldības funkciju nodrošināšanai	Nomas maksa un nekustamā īpašuma nodoklis	
18.	Kaperi	80700081640	80700081640	0,0264 ha	Iznomāts mazdārziņa vajadzībām	 Mazstāvu dzīvojamās apbūves teritorija un satiksmes infrastruktūras teritorija	1. Atsavināms nekustamais īpašums 2. Turpināt iznomāt nekustamo īpašumu līdz atsavināšanai	Nomas maksa un nekustamā īpašuma nodoklis	Zemes gabals definējams kā starpgabals un saskaņā ar Ķekavas novada Ķekavas pagasta TP apbūves noteikumiem tā platība un konfigurācija neatbilst noteiktajiem apbūves parametriem. Optimālais risinājums ir atdalīt ielai (ceļam) paredzēto platību un atlikušot zemes gabalu atsavināt tā pierobežniekiem
19.	Aprikozes	80700081745	80700081745	2,99 ha	Iznomāts mazdārziņa vajadzībām	 Jauktas sabiedriskās un darījumu apbūves teritorija un satiksmes infrastruktūras teritorija	1. Saglabājams pašvaldības īpašumā, pašvaldības funkciju nodrošināšanai 2. Turpināt iznomāt, līdz nekustamais īpašums būs nepieciešams pašvaldībai, pašvaldības funkciju nodrošināšanai	Nomas maksa un nekustamā īpašuma nodoklis	









20.	Štrausi	80700082377	80700082377	0,0222 ha	Daļa no nekustamā īpašuma iznomāta mazdārziņa vajadzībām		Mazstāvu dzīvojamās apbūves teritorija un satiksmes infrastruktūras teritorija	1. Saglabājams pašvaldības īpašumā - apmaiņas fonda zemes (maiņai ar pierobežnieka zemes daļu zem ceļa) 2. Pagaidām turpināt iznomāt daļu no nekustamā īpašuma mazdārziņa vajadzībām	Nomas maksa un nekustamā īpašuma nodoklis	
21.	Rīgas iela 40	80700082434	80700082434	0,674 ha	Daļa no nekustamā īpašuma iznomāta mazdārziņa vajadzībām		Jauktas dzīvojamās un darījumu apbūves teritorija, parku un rekreācijas teritorija un satiksmes infrastruktūras teritorija	1. Saglabājams pašvaldības īpašumā, pašvaldības funkciju nodrošināšanai 2. Turpināt iznomāt, līdz nekustamais īpašums būs nepieciešams pašvaldībai, pašvaldības funkciju nodrošināšanai	Nomas maksa un nekustamā īpašuma nodoklis	
22.	Vulāni	80700082580	80700082580	0,0471 ha	Iznomāts mazdārziņa vajadzībām		Jauktas ražošanas un darījumu apbūves teritorija	1. Atsavināms nekustamais īpašums 2. Turpināt iznomāt nekustamo īpašumu līdz atsavināšanai	Nomas maksa un nekustamā īpašuma nodoklis	Zemes gabalam nav juridiskas piekļuves, atrodas pie Putnu fabrikas, apkārt mazdārziņu teritorijas. Tuvumā atrodas vairāki pašvaldības īpašumi, kuriem ir piekļuve pašvaldības ceļam un plašākas iespējas realizēt pašvaldības funkcijas
23.	Pļavas 17	80700180426	80700180426	0,059 ha	Iznomāts mazdārziņa vajadzībām		Mazstāvu dzīvojamās apbūves teritorija un applūstošā teritorija	1. Atsavināms nekustamais īpašums 2. Turpināt iznomāt nekustamo īpašumu līdz atsavināšanai	Nomas maksa un nekustamā īpašuma nodoklis	Zemes gabals atrodas applūstošā teritorijā, dārzkopības teritorijā, atbilstoši Ķekavas novada labiekārtošanas plānu un Ķekavas novada Ilgtspējīgas attīstības stratēģiju līdz 2030.gadam tas nav nepieciešams pašvaldības funkciju nodrošināšanai
24.	Spriegumi	80700081368	80700081368	1,29 ha	Nekustamais īpašums atrodas zem elektroinīijas, iznomāts mazdārziņa vajadzībām		Komunālās un tehniskās apbūves teritorija	1. Saglabājams pašvaldības īpašumā 2. Iznomāt mazdārziņa vajadzībām	Nomas maksa un nekustamā īpašuma nodoklis	
			80700081370	1,59 ha	Nekustamais īpašums atrodas zem elektroinīijas, iznomāts mazdārziņa vajadzībām		Komunālās un tehniskās apbūves teritorija un satiksmes infrastruktūras teritorija	1. Saglabājams pašvaldības īpašumā 2. Iznomāt mazdārziņa vajadzībām		
25.	Bumbiņas	80700010045	80700010045	2,81 ha	Daļa no nekustamā īpašuma iznomāta, daļa nodota valdījumā Sporta aģentūrai		Parku un rekreācijas teritorija	1. Saglabājams pašvaldības īpašumā, pašvaldības funkciju nodrošināšanai - atpūtas zonas saglabāšanai Valdlaučos, saskaņā ar Ķekavas novada labiekārtošanas plānu 2. Turpināt iznomāt, līdz nekustamais īpašums būs nepieciešams pašvaldībai, pašvaldības funkciju nodrošināšanai	Nomas maksa un nekustamā īpašuma nodoklis	


26.	Mežs Nr.2	80700010046	80700010046	6,2 ha	Mežs, veikta krājas kopšana		Mežsaimniecības teritorija	Saglabājams pašvaldības īpašumā, pašvaldības funkciju nodrošināšanai - mežaparka izveidošanai Katlakalnā, saskaņā ar Ķekavas novada labiekārtošanas plānu		Veicama robežpunktu atjaunošana
27.	Foreles	80700050150	80700050150	0,54 ha	Daļa no nekustamā īpašuma iznomāta, atrodas Katlakalna ciema teritorijā pie Daugavas		Parku un rekreācijas teritorija, satiksmes infrastruktūras teritorija	1. Saglabājams pašvaldības īpašumā, pašvaldības funkciju nodrošināšanai - atpūtas zonai pie Daugavas, saskaņā ar Ķekavas novada labiekārtošanas plānu 2. Turpināt iznomāt daļu no nekustamā īpašuma, līdz nekustamais īpašums būs nepieciešams pašvaldībai, pašvaldības funkciju nodrošināšanai	Nomas maksa un nekustamā īpašuma nodoklis	
28.	Jaungārsas	80700081899	80700081899	0,7 ha	Iznomāts ar apbūves tiesībām, bet virsū tikai plava		Jauktas ražošanas un darījumu apbūves teritorija	1. Saglabājams pašvaldības īpašumā, vai mainīt pret citu īpašumu, vai īpašuma daļu šajā teritorijā - publiskas labiekārtotas teritorijas iekārtošanai 2. Pagaidām turpināt iznomāt ar apbūves tiesībām	Nomas maksa un nekustamā īpašuma nodoklis	
29.	Stobriņi	80700120223	80700120223	14,51 ha	Daļā no nekustamā īpašuma ir mežs, iznomāts ar apbūves tiesībām		Jauktas sabiedriskās un darījumu apbūves teritorija un satiksmes infrastruktūras teritorija	1. Saglabājams pašvaldības īpašumā 2. Turpināt iznomāt līdz 01.04.2022., ar apbūves tiesībām	Nomas maksa un nekustamā īpašuma nodoklis	Veicama kailcirte, krājas kopšana
30.	Sporta iela 1	80700070172	80700071397	1,0243 ha	Nekustamais īpašums nodots valdījumā Sporta aģentūrai		Jauktas sabiedriskās un darījumu apbūves teritorija un satiksmes infrastruktūras teritorija	Saglabājams pašvaldības īpašumā, pašvaldības funkciju nodrošināšanai		
31.	Mežs Nr.25	80700081814	80700081814	0,81 ha	Mežs, veikta pameža kopšana, daļa no nekustamā īpašuma nodota apsaimniekošanā biedrībai		Parku un rekreācijas teritorija, ūdeņu teritorija un applūstošā teritorija	Saglabājams pašvaldības īpašumā, pašvaldības funkciju nodrošināšanai		
32.	Dambītis	80700082376	80700082376	0,82 ha	Daļa no nekustamā īpašuma nodota apsaimniekošanā biedrībai		Parku un rekreācijas teritorija, ūdeņu teritorija un applūstošā teritorija	Saglabājams pašvaldības īpašumā, pašvaldības funkciju nodrošināšanai - atpūtas vieta Ķekavā		




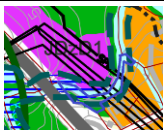


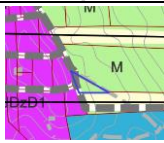
33.	Melngaļi	80700160251	80700160251	0,12 ha	Nekustamajā īpašumā atrodas tirdzniecības vieta		Satiksmes infrastruktūras teritorija	Saglabājams pašvaldības īpašumā, pašvaldības funkciju nodrošināšanai		
34.	Zvaigznīte-1	80700010119	80700010119	0,3093 ha			Jauktas sabiedriskās un darījumu apbūves teritorija	Saglabājams pašvaldības īpašumā, pašvaldības funkciju nodrošināšanai - bērnu dārza "Zvaigznīte" paplašināšanai		
35.	Rotaļas	80700010122	80700010122	0,4396 ha	Pagalms starp daudzdzīvokļu mājām Valdlauču ciema teritorijā, zaļā zona		Parku un rekreācijas teritorija	Saglabājams pašvaldības īpašumā, pašvaldības funkciju nodrošināšanai - zaļās zonas saglabāšanai		
36.	Valdlaučiši	80700010143	80700010047	0,3310 ha	Pagalms starp daudzdzīvokļu mājām Valdlauču ciema teritorijā, zaļā zona		Parku un rekreācijas teritorija	Saglabājams pašvaldības īpašumā, pašvaldības funkciju nodrošināšanai - zaļās zonas saglabāšanai		
			80700010109	0,1362 ha	Pagalms starp daudzdzīvokļu mājām Valdlauču ciema teritorijā, zaļā zona		Mazstāvu dzīvojamās apbūves teritorija	Saglabājams pašvaldības īpašumā, pašvaldības funkciju nodrošināšanai - zaļās zonas saglabāšanai		
			80700010110	0,0535 ha	Pagalms starp daudzdzīvokļu mājām Valdlauču ciema teritorijā, zaļā zona		Parku un rekreācijas teritorija	Saglabājams pašvaldības īpašumā, pašvaldības funkciju nodrošināšanai - zaļās zonas saglabāšanai		
			80700010142	0,1940 ha	Pagalms starp daudzdzīvokļu mājām Valdlauču ciema teritorijā, zaļā zona		Parku un rekreācijas teritorija	Saglabājams pašvaldības īpašumā, pašvaldības funkciju nodrošināšanai - zaļās zonas saglabāšanai		
			80700010143	0,4696 ha	Pagalms starp daudzdzīvokļu mājām Valdlauču ciema teritorijā, zaļā zona		Daudzstāvu apbūves teritorija, satiksmes infrastruktūras objektu teritorija	Saglabājams pašvaldības īpašumā, pašvaldības funkciju nodrošināšanai - zaļās zonas saglabāšanai		



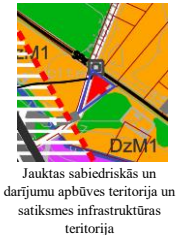




37.	Norietī	80700020618	80700020618	0,546 ha		 Parku un rekreācijas teritorija, satiksmes infrastruktūras teritorija	Saglabājams pašvaldības īpašumā, pašvaldības funkciju nodrošināšanai - pasīvās atpūtas vietas ierīkošanai, saskaņā ar Ķekavas novada labiekārtošanas plānu		
38.	Mežs Nr.5A	80700030075	80700030079	0,04 ha		 Mežsaimniecības teritorija	Saglabājams pašvaldības īpašumā		Puse no zemesgabala atrodas projektētās sarkanajās līnijās, teritoriju šķērso augsta spiediena gāzes vads
39.	Piparmētras	80700030085	80700030078	0,11 ha		 Komunālās un tehniskās apbūves teritorija	Saglabājams pašvaldības īpašumā, pašvaldības funkciju nodrošināšanai		Izdalīt zemi zem ielas
40.	Mežs Nr.5	80700030142	80700030142	1,54 ha	Mežs	 Mežsaimniecības teritorija	Saglabājams pašvaldības īpašumā, pašvaldības funkciju nodrošināšanai		Jāveic meža inventarizācija
41.	Mežs Nr.9	80700030146	80700030668	3,64 ha	Mežs	 Jauktas sabiedriskās un darījumu apbūves teritorija	Saglabājams pašvaldības īpašumā, pašvaldības funkciju nodrošināšanai - zaļās zonas saglabāšanai		Veicama sauso koku ciršana, pameža kopšana

42.	Ledlauži	80700030150	80700030089	3,25 ha	Mežs	 Jauktas sabiedriskās un darījumu apbūves teritorija	Saglabājams pašvaldības īpašumā - pašvaldības funkciju nodrošināšanai - zaļās zonas saglabāšanai		
43.	Mežs Nr.4	80700030370	80700030370	0,23 ha	Mežs	 Mazstāvu dzīvojamās apbūves teritorija un satiksmes infrastruktūras teritorija	Saglabājams pašvaldības īpašumā, pašvaldības funkciju nodrošināšanai		Jāveic meža inventarizācija
44.	Mežs Nr.8	80700030419	80700030419	1,41 ha	Mežs	 Mazstāvu dzīvojamās apbūves teritorija un satiksmes infrastruktūras teritorija	Saglabājams pašvaldības īpašumā, pašvaldības funkciju nodrošināšanai - aktīvās atpūtas vietas ierīkošanai Krustkalnos, saskaņā ar Ķekavas novada labiekārtošanas plānu		Veicama pameža kopšana
45.	Zaļņieki Nr.46	80700030579	80700030579	0,0341 ha		 Mazstāvu dzīvojamās apbūves teritorija un satiksmes infrastruktūras teritorija	Saglabājams pašvaldības īpašumā - apmaiņas fonda zemēs		Augstprieguma līnijas aizsargjoslā
46.	Rāimavas iela 3A	80700040159	80700040159	0,09 ha	Pagalms Rāimavas ciema teritorijā	 Jauktas dzīvojamās un darījumu apbūves teritorija	Saglabājams pašvaldības īpašumā, pašvaldības funkciju nodrošināšanai		
47.	Īdentiņi	80700050217	80700050217	0,1822 ha	Nekustamais īpašums atrodas pie Daugavas, Katlakalna ciema teritorijā	 Parka un rekreācijas teritorija, satiksmes infrastruktūras teritorija	Saglabājams pašvaldības īpašumā, pašvaldības funkciju nodrošināšanai		
48.	Nēģiši	80700070375	80700070375	0,4953 ha	Nekustamais īpašums atrodas pie Daugavas, Katlakalna ciema teritorijā	 Mazstāvu dzīvojamās apbūves teritorija un parka un rekreācijas teritorija	Saglabājams pašvaldības īpašumā, pašvaldības funkciju nodrošināšanai		

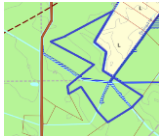





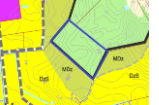


49.	Mežs Nr.12	80700070389	80700070703	1,4629 ha	Mežs, veikta kopšanas cirte	 Parka un rekreācijas teritorija, jaukta dzīvojamās un darījumu apbūves teritorija	Saglabājams pašvaldības īpašumā, pašvaldības funkciju nodrošināšanai		
50.	Mežs Nr.13	80700070413	80700070413	1,32 ha	Mežs	 Jauktas dzīvojamās un darījumu apbūves teritorija	Saglabājams pašvaldības īpašumā - apmaiņas fonda zemēs		
51.	Mežs Nr.14	80700070438	80700070438	3,02 ha	Mežs	 Jauktas dzīvojamās un darījumu apbūves teritorija	Saglabājams pašvaldības īpašumā, pašvaldības funkciju nodrošināšanai		Veicama sauso koku ciršana, kritalu kopšana
52.	Novadgrāvis Nr.1	80700070992	80700070992	0,0902 ha		 Ūdeņu teritorija	Saglabājams pašvaldības īpašumā, pašvaldības funkciju nodrošināšanai (novadgrāvja uzturēšanai)		
			80700070993	0,2360 ha		 Ūdeņu teritorija	Saglabājams pašvaldības īpašumā, pašvaldības funkciju nodrošināšanai (novadgrāvja uzturēšanai)		
			80700071213	0,0378 ha		 Ūdeņu teritorija un mazstāvu dzīvojamās apbūves teritorija	Saglabājams pašvaldības īpašumā, pašvaldības funkciju nodrošināšanai (novadgrāvja uzturēšanai)		
53.	Kāpu ielas grāvis	80700071169	80700070324	0,0408 ha	Aizbērts grāvis Rāmavas ciema teritorijā, iznomāts pierobežniekiem teritorijas sakopšanai	 Ūdeņu teritorija	1. Saglabājams pašvaldības īpašumā, pašvaldības funkciju nodrošināšanai 2. Turpināt iznomāt teritorijas uzturēšanai	Nomas maksa un nekustamā īpašuma nodoklis	
54.	Vecā Ķekava-2	80700080637	80700081583	0,1321 ha	Nekustamais īpašums pie Ķekavas sākumskolas	 Jauktas sabiedriskās un darījumu apbūves teritorija	Saglabājams pašvaldības īpašumā, pašvaldības funkciju nodrošināšanai		



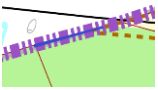

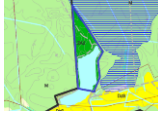
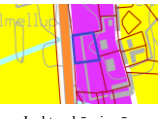
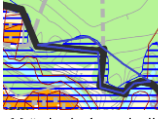


55.	Mežs Nr.20	80700080896	80700080896	2,23 ha	<p>Mežs, veikta krājas kopšana, kailcirtē, kritālu savākšana, 0,27 ha lauksaimniecības zeme apmežota</p>  <p>Mežsaimniecības teritorija, mazstāvu dzīvojamās apbūves teritorija un ūdeņu teritorija</p>	<p>Saglabājams pašvaldības īpašumā, pašvaldības funkciju nodrošināšanai</p>		
-----	------------	-------------	-------------	---------	---	---	--	--





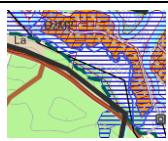
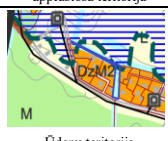


56.	Mežs Nr.21	80700081033	80700081033	7,98 ha	Daļa no nekustamā īpašuma zem elektrolinijas iznomāta mazdārziņu vajadzībām, mežam veikta krājas kopšana	 Mežsaimniecības teritorija, komunālās un tehniskās apbūves teritorija, ūdeņu teritorija, satiksmes infrastruktūras teritorija	1. Saglabājams pašvaldības īpašumā, pašvaldības funkciju nodrošināšanai 2. Turpināt iznomāt, līdz nekustamais īpašums būs nepieciešams pašvaldībai, pašvaldības funkciju nodrošināšanai	Nomas maksa un nekustamā īpašuma nodoklis	Izdalīt zemi zem Ausekļu ielas
57.	Mežs Nr.24	80700081035	80700081035	0,52 ha	Mežs	 Jauktas ražošanas un darījumu apbūves teritorija	Saglabājams pašvaldības īpašumā, pašvaldības funkciju nodrošināšanai		Veicama pameža kopšana
58.	Murdiņi	80700081121	80700081121	1,12 ha	Nekustamais īpašums atrodas pie Daugavas, Ķekavas ciema teritorijā, iznomāts ilgtermiņā biedrībai	 Mazstāvu dzīvojamās apbūves teritorija, parku rekreācijas teritorija, jauktas dzīvojamās un darījumu apbūves teritorija	Saglabājams pašvaldības īpašumā, pašvaldības funkciju nodrošināšanai - atpūtas zonas ierīkošanai Odukalnā, saskaņā ar Ķekavas novada labiekārtošanas plānu	Nomas maksa un nekustamā īpašuma nodoklis	
59.	Piekrastes	80700081122	80700081122	0,24 ha		 Ūdeņu teritorija, parka un rekreācijas teritorija, applūstošā teritorija	Saglabājams pašvaldības īpašumā, pašvaldības funkciju nodrošināšanai		
60.	Nākotnes iela 2A	80700081143	80700081143	0,5348 ha	Nekustamais īpašums atrodas blakus Mūzikas skolei	 Daudzstāvu apbūves teritorija	Saglabājams pašvaldības īpašumā, pašvaldības funkciju nodrošināšanai		
61.	Gaismas iela 8A	80700081146	80700081146	0,2695 ha	Pagalms starp daudzdzīvokļu mājām Ķekavas ciema teritorijā, zaļā zona	 Daudzstāvu apbūves teritorija	Saglabājams pašvaldības īpašumā, pašvaldības funkciju nodrošināšanai - zaļās zonas saglabāšanai		
62.	Mežs Nr.45	80700081147	80700081147	0,1661 ha	Mežs	 Mežsaimniecības teritorija un satiksmes infrastruktūras objektu teritorija	Saglabājams pašvaldības īpašumā, pašvaldības funkciju nodrošināšanai		Risināt ceļa jautājumu, ar blakus esošo nekustamo īpašumu



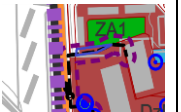
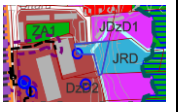
63.	Mežs Nr.15	80700081156	80700081156	2,93 ha	Mežs Alejas ciema teritorijā	 Parku un rekreācijas teritorija un satiksmes infrastruktūras objektu teritorija	Saglabājams pašvaldības īpašumā, pašvaldības funkciju nodrošināšanai - zaļās zonas saglabāšanai		Veicama krājas kopšana, sauso koku ciršana, kritalu savākšana
64.	Mežs Nr.17	80700081169	80700081169	5,57 ha	Mežs	 Mežsaimniecības teritorija	Saglabājams pašvaldības īpašumā, pašvaldības funkciju nodrošināšanai		Risināt jautājumu par piekļuves iespēju
65.	Mežs Nr.16	80700081197	80700081197	0,17 ha		 Jauktas sabiedriskās un darījumu apbūves teritorija un satiksmes infrastruktūras teritorija	Saglabājams pašvaldības īpašumā, pašvaldības funkciju nodrošināšanai		Jāveic meža inventarizācija
66.	Nākotnes iela 36A	80700081200	80700081200	1,31 ha	Pagalms starp daudzdzīvokļu mājām Ķekavas ciema teritorijā, zaļā zona	 Parka un rekreācijas teritorija, ūdeņu teritorija un applūstošā teritorija	Saglabājams pašvaldības īpašumā, pašvaldības funkciju nodrošināšanai		Izdalīt zemi zem brauktuvēm (ielas)
67.	Vecā Ķekava	80700081201	80700081201	1,6443 ha	Pagalms starp daudzdzīvokļu mājām Ķekavas ciema teritorijā, zaļā zona, brauktuves	 Daudzstāvu apbūves teritorija, parka un rekreācijas teritorija, mazstāvu dzīvojamās apbūves teritorija un satiksmes infrastruktūras objektu teritorija	Saglabājams pašvaldības īpašumā, pašvaldības funkciju nodrošināšanai - zaļās zonas saglabāšanai		
68.	Mežs Nr.19	80700081206	80700081206	0,89 ha	Lauce, nekustamais īpašums aizaudzis ar krūmiem	 Mežsaimniecības teritorija un ūdeņu teritorija	Saglabājams pašvaldības īpašumā, pašvaldības funkciju nodrošināšanai - zaļās zonas nodrošināšanai, buferzona		
69.	Mežs Nr.26	80700081207	80700081207	0,7122 ha	Mežs	 Jauktas dzīvojamās un darījumu apbūves teritorija	Saglabājams pašvaldības īpašumā, pašvaldības funkciju nodrošināšanai		Veicama robežpunktu atjaunošana



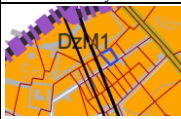




70.	Mežs Nr.23	80700081730	80700081730	0,67 ha	Mežs	 Mežsaimniecības teritorija un satiksmes infrastruktūras objektu teritorija	Saglabājams pašvaldības īpašumā, pašvaldības funkciju nodrošināšanai		Veicama robežpunktu atjaunošana
71.	Pabērzi	80700081746	80700081746	0,2201 ha		 Parku un rekreācijas teritorija un satiksmes infrastruktūras teritorija	Saglabājams pašvaldības īpašumā, pašvaldības funkciju nodrošināšanai		
72.	Saulēni	80700082329	80700082329	0,52 ha	Nekustamais īpašums atrodas pie Daugavas Vimbukroga ciema teritorijā, nav piekļuves iespējas	 Parka un rekreācijas teritorija	Saglabājams pašvaldības īpašumā, pašvaldības funkciju nodrošināšanai - atpūtas zonai pie Daugavas		Risināt jautājumu par piekļuves iespēju
73.	Mālu iela 62	80700082386	80700082386	0,21 ha		 Komunālās un tehniskās apbūves teritorija un ūdeņu teritorija	Saglabājams pašvaldības īpašumā, pašvaldības funkciju nodrošināšanai		
74.	Gaitas	80700083038	80700083038	0,0209 ha	Uz nekustamā īpašuma atrodas gājēju ietve	 Satiksmes infrastruktūras objektu teritorija	Saglabājams pašvaldības īpašumā, pašvaldības funkciju nodrošināšanai		
75.	Gaismas iela 7A	80700083044	80700082651	4,26 ha	Ķekavas parka projekts	 Jauktas dzīvojamās un darījumu apbūves teritorija, parku un rekreācijas teritorija	Saglabājams pašvaldības īpašumā, pašvaldības funkciju nodrošināšanai - Ķekavas parka izveidei, saskaņā ar Ķekavas novada labiekārtošanas plānu		
76.	Mežs Nr.41	80700100072	80700100072	3,62 ha	Mežs, veikta krājas kopšana	 Mežsaimniecības teritorija	Saglabājams pašvaldības īpašumā, pašvaldības funkciju nodrošināšanai		
77.	Firziķi	80700100074	80700100074	4,5 ha		 Jauktas sabiedriskās un darījumu apbūves teritorija	Saglabājams pašvaldības īpašumā, pašvaldības funkciju nodrošināšanai		Zemes gabals applūdis, nav juridiskas piekļuves


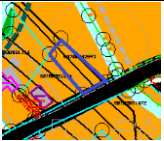


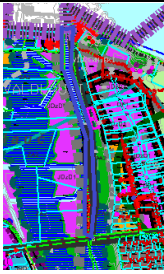
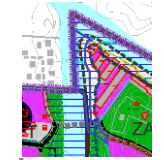
78.	Mežs Nr.39	80700100090	80700100090	15,12 ha	Mežs ar mazvērtīgu koksni, zema vieta, bebru apdzīvota, 2000.gadā meža nogabali nopludināti, aptuveni 5 ha jāatjauno		Mežsaimniecības teritorija	Saglabājams pašvaldības īpašumā, pašvaldības funkciju nodrošināšanai		15 gadus atpakaļ bebri bija nopludinājuši aptuveni 1/3 daļu no īpašuma. Nopostīta bija meliorēta bērzu audze, koki bija nokaltuši un sakrituši kā pagadās, ir izveidojusies "Bebraine". Pašreiz bebru nav, sāk ataugt bērzi 10 -15 gadu veci. Pārējais mežs ir saglabājies. Nekustamajam īpašumam nav piekļuves, meža izstrādes gadījumā kokmateriāli jāizved pa VAS "Latvijas valsts meži" teritoriju, kā arī daļa pa privātpašumiem
79.	Ziedulaiki-1	80700100172	80700100172	0,061 ha	Mazdārziņš Tīreļos, atrodas pie projektējamā apvedceļa		Satiksmes infrastruktūras objektu teritorija	Saglabājams pašvaldības īpašumā		
80.	Mežs Nr.30	80700110134	80700110134	12,1 ha	Mežs, aprūtināta piekļuve, 0,5 ha atjaunoti, bebru apdzīvota		Mežsaimniecības teritorija	Saglabājams pašvaldības īpašumā, pašvaldības funkciju nodrošināšanai		
81.	Maltas	80700110177	80700110177	1,72 ha	Pļava ar latvāņiem, regulāri tiek pļauts, lai ierobežotu to izplatību		Jauktas ražošanas un darījumu apbūves teritorija	Saglabājams pašvaldības īpašumā - apmaiņas fonda zemēs		Risināt jautājumu par piekļuves iespēju
82.	Vidusklangi	80 700 120 206	80700120206	1,37 ha	Vecā estrāde Bērzmētes ciema teritorijā		Jauktas sabiedriskās un darījumu apbūves teritorija	1. Saglabājams pašvaldības īpašumā, pašvaldības funkciju nodrošināšanai	Nomas maksa un nekustamā īpašuma nodoklis	
			80700120330	0,2529 ha	Ceļš līdz estrādei		Satiksmes infrastruktūras objektu teritorija	2. Turpināt iznomāt pasākumu rīkošanai		
83.	Mežs Nr.32	80700120225	80700120225	6 ha	Mežs ar mazvērtīgu koksni, nav piekļuves, ierakumi, vējā laužti koki		Mežsaimniecības teritorija	Saglabājams pašvaldības īpašumā - apmaiņas fonda zemēs		Risināt jautājumu par piekļuves iespēju
84.	Grantsbedres	80700120256	80700120256	3,05 ha	Karjers		Lauksaimniecības teritorija	Saglabājams pašvaldības īpašumā, pašvaldības funkciju nodrošināšanai		
85.	Mežs Nr.33	80700120298	80700120298	7,75 ha	Mežs ar mazvērtīgu koksni, nav piekļuves, ierakumi, vējā laužti koki		Mežsaimniecības teritorija	Saglabājams pašvaldības īpašumā - apmaiņas fonda zemēs		


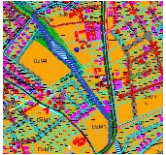
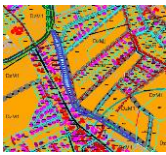
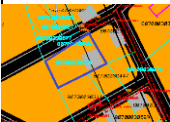
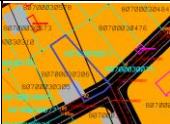

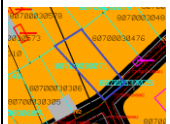
86.	Mežs Nr.36	80700130060	80700130060	5,18 ha	Mežs	 Mežsaimniecības teritorija		Saglabājams pašvaldības īpašumā, pašvaldības funkciju nodrošināšanai		
87.	Mazbērziņi	80700130081	80700130081	6,71 ha	Aizaudzis ar krūmiem un kokiem	 Savrupmāju dzīvojamās apbūves teritorija		Saglabājams pašvaldības īpašumā, pašvaldības funkciju nodrošināšanai		Apmežojams nekustamais īpašums
88.	Pinči-1A	80700150022	80700150023	0,03 ha	Starpgabals	 Mežsaimniecības teritorija		Atsavināms nekustamais īpašums pierobežniekiem		Saskaņā ar Ķekavas novada Ķekavas pagasta TP apbūves noteikumiem tā platība un konfigurācija neatbilst noteiktajiem apbūves parametriem. Optimālais risinājums ir atsavināt tā pierobežniekiem
89.	Mežs Nr.35	80700150026	80700150026	2,33 ha	Mežs	 Mežsaimniecības teritorija		Saglabājams pašvaldības īpašumā, pašvaldības funkciju nodrošināšanai		
90.	Lagūnas	80700160041	80700160041	8,55 ha	Mežs blakus smilts karjera ezeram, kaltuši koki	 Parka un rekreācijas objektu teritorija un ūdeņu teritorija		Saglabājams pašvaldības īpašumā, pašvaldības funkciju nodrošināšanai - izmantojama kā atpūtas vieta		Veicama izlases cirte
91.	Lielozoli	80700160223	80700160223	0,1883 ha		 Jauktas dzīvojamās un darījumu apbūves teritorija		Saglabājams pašvaldības īpašumā, pašvaldības funkciju nodrošināšanai		
92.	Mežs Nr.38	80700181050	80700181050	1,76 ha	Mežs	 Mežsaimniecības teritorija		Saglabājams pašvaldības īpašumā, pašvaldības funkciju nodrošināšanai		
93.	Tekstilnieks 174	80700181502	80700181502	0,06 ha	Iznomāts teritorijas sakopšanai	 Mazstāvu dzīvojamās apbūves teritorija		1. Atsavināms nekustamais īpašums 2. Turpināt iznomāt nekustamo īpašumu līdz atsavināšanai	Nomas maksa un nekustamā īpašuma nodoklis	Zemes gabals atrodas dārzkopības sabiedrības teritorijā, atbilstoši Ķekavas novada labiekārtošanas plānu un Ķekavas novada Ilgtspējīgas attīstības stratēģiju līdz 2030.gadam tas nav nepieciešams pašvaldības funkciju nodrošināšanai
94.	Aviators 63	80700181717	80700181717	0,06 ha		 Mazstāvu dzīvojamās apbūves teritorija		Atsavināms nekustamais īpašums		Zemes gabals atrodas dārzkopības sabiedrības teritorijā, atbilstoši Ķekavas novada labiekārtošanas plānu un Ķekavas novada Ilgtspējīgas attīstības stratēģiju līdz 2030.gadam tas nav nepieciešams pašvaldības funkciju nodrošināšanai

95.	Aviators 104	80700181654	80700181654	0,0583ha			Mazstāvu dzīvojamās apbūves teritorija, applūstošā teritorija	Atsavināms nekustamais īpašums		Zemes gabals atrodas dārzkopības sabiedrības teritorijā, atbilstoši Ķekavas novada labiekārtošanas plānu un Ķekavas novada Ilgtspējīgas attīstības stratēģiju līdz 2030. gadam tas nav nepieciešams pašvaldības funkciju nodrošināšanai
96.	Misas sala	80700182109	80700182109	0,92 ha			Mežsaimniecības teritorija, lauksaimniecības teritorija, ūdeņu teritorija, applūstošā teritorija	Saglabājams pašvaldības īpašumā, pašvaldības funkciju nodrošināšanai - zaļās zonas saglabāšanai		
97.	Mežs Nr.47	80700182115	80700182115	1,32 ha	Mežs		Mežsaimniecības teritorija, lauksaimniecības teritorija	Saglabājams pašvaldības īpašumā, pašvaldības funkciju nodrošināšanai		
98.	Teiči	80700182136	80700182136	0,37 ha			Lauksaimniecības teritorija, applūstošā teritorija	Saglabājams pašvaldības īpašumā, pašvaldības funkciju nodrošināšanai - zaļās zonas saglabāšanai		
99.	Likloči	80700182137	80700182137	0,8095 ha			Lauksaimniecības teritorija, applūstošā teritorija	Saglabājams pašvaldības īpašumā, pašvaldības funkciju nodrošināšanai - zaļās zonas saglabāšanai		
100.	Slīpnes	80700182147	80700182147	0,1326 ha			Ūdeņu teritorija	Saglabājams pašvaldības īpašumā, pašvaldības funkciju nodrošināšanai - zaļās zonas saglabāšanai		
101.	Mežs Nr.40	80700190309	80700190309	1,24 ha	Mežs, veikta krājas kopsana, kailcirte		Mežsaimniecības teritorija	Saglabājams pašvaldības īpašumā, pašvaldības funkciju nodrošināšanai		
102.	Pieturas	80700190424	80700190424	0,8698 ha	Nobrauktuve uz Jeņču ciemu		Satiksmes infrastruktūras teritorija	Saglabājams pašvaldības īpašumā, pašvaldības funkciju nodrošināšanai		

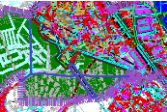
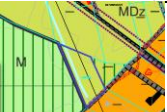

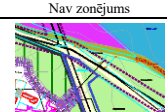




103.	Pļavu iela 24	80700081130	80700081130	1,1962 ha	Iznomāts bijušajam zemes lietotājam	 Mazstāvu dzīvojamās apbūves teritorija		Turpināt iznomāt bijušajam zemes lietotājam nekustamo īpašumu līdz atsavināšanai	Nomas maksa un nekustamā īpašuma nodoklis	
104.	Kuģīši	80700090085	80700090085	13,06 ha	Iznomāts bijušajam zemes lietotājam	 Mežaparka apbūves teritorija		Turpināt iznomāt bijušajam zemes lietotājam nekustamo īpašumu līdz atsavināšanai	Nomas maksa un nekustamā īpašuma nodoklis	
105.	Ritumi	80700010079	80700010079	0,0493 ha	Nekustamais īpašums Valdlauču ciema teritorijā, iznomāts juridiskai personai, ar apbūves tiesībām, komunikāciju izbūvei	 Daudzstāvu apbūves teritorija		1. Saglabājams pašvaldības īpašumā, piekļuves nodrošināšanai 2. Turpināt iznomāt juridiskai personai, komunikāciju uzturēšanai	Nomas maksa un nekustamā īpašuma nodoklis	
106.	Piesīši	80700010080	80700010080	0,31 ha	Nekustamais īpašums Valdlauču ciema teritorijā, iznomāts juridiskai personai, ar apbūves tiesībām, komunikāciju izbūvei	 Jauktas ražošanas un darījumu apbūves teritorija		1. Saglabājams pašvaldības īpašumā, iespējama daļas no nekustamā īpašuma atsavināšana 2. Pagaidām turpināt iznomāt juridiskai personai, komunikāciju uzturēšanai	Nomas maksa un nekustamā īpašuma nodoklis	





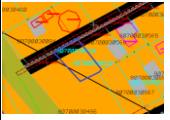
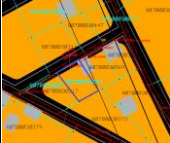
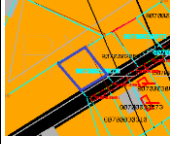

107.	Gruzīši	80700010121	80700010121	0,0226 ha		 Komunālās un tehniskās apbūves teritorija		Saglabājams pašvaldības īpašumā, pašvaldības funkciju nodrošināšanai - atkritumu laukuma saglabāšanai		
108.	Ozolu iela 8	80700020297	80700020297	0,061 ha	Nekustamais īpašums atrodas KDS Ziedonis teritorijā, iznomāts mazdārziņa vajadzībām	 Mazstāvu dzīvojamās apbūves teritorija		1. Atsavināms nekustamais īpašums 2. Turpināt iznomāt mazdārziņa vajadzībām, līdz nekustamā īpašuma atsavināšanai	Nomas maksa un nekustamā īpašuma nodoklis	Zemes gabals atrodas bijušajā dārzkopības sabiedrības teritorijā, atbilstoši Ķekavas novada labiekārtošanas plānu un Ķekavas novada Ilgtspējīgas attīstības stratēģiju līdz 2030.gadam tas nav nepieciešams pašvaldības funkciju nodrošināšanai
109.	Zaļinieki Nr.62	80700030309	80700030309	0,0339 ha	Iznomāts mazdārziņa vajadzībām	 Mazstāvu dzīvojamās apbūves teritorija, satiksmes infrastruktūras objektu teritorija		Saglabājams pašvaldības īpašumā - apmaiņas fonda zemēs	Nomas maksa un nekustamā īpašuma nodoklis	
110.	Starpgabals	80700070350	80700070350	0,01 ha	Puse no grāvja Katlakalna ciema teritorijā	 Parka un rekreācijas objektu teritorija un mazstāvu dzīvojamās apbūves teritorija		Atsavināms nekustamais īpašums pierobežniekiem		Zemes gabals definējams kā starpgabals un saskaņā ar Ķekavas novada Ķekavas pagasta TP apbūves noteikumiem tā platība un konfigurācija neatbilst noteiktajiem apbūves parametriem. Optimālais risinājums ir atsavināt tā pierobežniekiem
111.	Gaismas iela 1C	80700083328	80700083312	2,25 ha		 Jauktas dzīvojamās un darījuma apbūves teritorijas, parku un rekreācijas teritorija		Saglabājams pašvaldības īpašumā - Ķekavas parka izveidošanai, saskaņā ar Ķekavas novada labiekārtošanas plānu		Iegūts apmaiņas rezultātā
112.	Troļļu iela 16	80700182134	80700182134	0,07 ha		 Mazstāvu dzīvojamās apbūves teritorija		Saglabājams pašvaldības īpašumā, pašvaldības funkciju nodrošināšanai - zaļās zonas saglabāšanai		
113.	Picceļi	80700140227	80700140226	0,1318 ha		 Jauktas dzīvojamās un darījumu apbūves teritorija		Saglabājams pašvaldības īpašumā, pašvaldības funkciju nodrošināšanai - piekļuves nodrošināšanai		



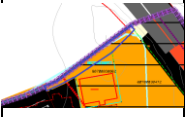

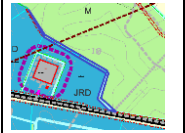
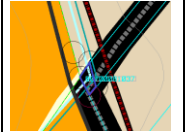
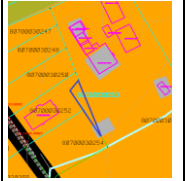

114.	Dārznieku iela 3A	80700082362	80700082362	0,2760 ha		Mazstāvu dzīvojamās apbūves teritorija un ūdeņu teritorija	Saglabājams pašvaldības īpašumā - Ķekavas parka izveidošanai, saskaņā ar Ķekavas novada labiekārtošanas plānu		
115.	Dārznieku iela 3B	80700082593	80700082593	0,0606 ha		Mazstāvu dzīvojamās apbūves teritorija	Saglabājams pašvaldības īpašumā - Ķekavas parka izveidošanai, saskaņā ar Ķekavas novada labiekārtošanas plānu		
116.	Rīgas iela 71	80700083326	80700083309	2,0285 ha		Parku un rekreācijas teritorija, jauktas dzīvojamās un darījumu apbūves teritorijas, satiksmes infrastruktūras objektu teritorija	Saglabājams pašvaldības īpašumā - Ķekavas parka izveidošanai, saskaņā ar Ķekavas novada labiekārtošanas plānu		Iegūts apmaiņas rezultātā
117.	Ābuli	80700050048	80700050048	4,39 ha		Mazstāvu dzīvojamās apbūves teritorija	Saglabājams pašvaldības īpašumā, pašvaldības funkciju nodrošināšanai - jaunas skolas būvniecībai Katlakalnā		
118.	Olektes upe	80700010235	80700010082	4,23 ha		Ūdeņu teritorija	Saglabājams pašvaldības īpašumā		
			80700010219	0,49 ha		Ūdeņu teritorija, parku un rekreācijas teritorija	Saglabājams pašvaldības īpašumā		



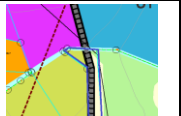
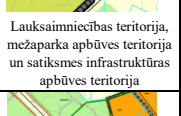




119.	Olektes upe	80700010082	80700040027	1,23 ha		Ūdeņu teritorija, parku un rekreācijas teritorija	Saglabājams pašvaldības īpašumā			
			80700070527	1,57 ha		Ūdeņu teritorija, parku un rekreācijas teritorija	Saglabājams pašvaldības īpašumā			
			80700071139	0,17 ha		Ūdeņu teritorija	Saglabājams pašvaldības īpašumā			
				80700030069	0,068 ha		Mazstāvu dzīvojamās apbūves teritorija	Saglabājams pašvaldības īpašumā - apmaiņas fonda zemēs		
				80700030071	0,029 ha		Mazstāvu dzīvojamās apbūves teritorija un satiksmes infrastruktūras teritorija	Atsavināms nekustamais īpašums		Zemes gabals atrodas Krustkalnu ciemā, mazdārziņu teritorijā, elektrolinijas 110kV aizsargjoslas teritorijā, pirms atsavināšanas izdalīt zemi zem ceļa (ielas).Pašvaldību funkciju nodrošināšanai šis zemesgabals nav nepieciešams
				80700030072	0,04 ha		Mazstāvu dzīvojamās apbūves teritorija un satiksmes infrastruktūras teritorija	Atsavināms nekustamais īpašums		Zemes gabals atrodas Krustkalnu ciemā, mazdārziņu teritorijā, elektrolinijas 110kV aizsargjoslas teritorijā, pirms atsavināšanas izdalīt zemi zem ceļa (ielas).Pašvaldību funkciju nodrošināšanai šis zemesgabals nav nepieciešams
				80700030075	0,03 ha		Mazstāvu dzīvojamās apbūves teritorija un satiksmes infrastruktūras teritorija	Atsavināms nekustamais īpašums		Zemes gabals atrodas Krustkalnu ciemā, mazdārziņu teritorijā kā arī elektrolinijas 110kV aizsargjoslas teritorijā, pirms atsavināšanas izdalīt zemi zem ceļa (ielas).Pašvaldību funkciju nodrošināšanai šis zemesgabals nav nepieciešams

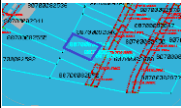



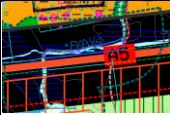
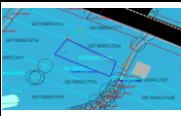



120. Elektropārvaide 80700030140

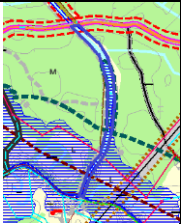

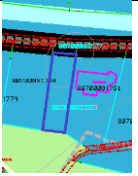


80700030177	6,76 ha	Zeme zem elektrolinijām	 Lauksaimniecības teritorija un mežsaimniecības teritorija		Saglabājams pašvaldības īpašumā		
80700030178	0,83 ha	Zeme zem elektrolinijām	 Mežaparka apbūves teritorija		Saglabājams pašvaldības īpašumā		
80700030182	0,06 ha	Zeme zem elektrolinijām	 Nav zonējums		Saglabājams pašvaldības īpašumā		
80700030215	0,5 ha	Zeme zem elektrolinijām	 Lauksaimniecības teritorija un mežsaimniecības teritorija		Saglabājams pašvaldības īpašumā		
80700071142	0,29ha	Zeme zem elektrolinijām	 Mežaparka apbūves teritorija		Saglabājams pašvaldības īpašumā		
80700071419	1,28ha	Zeme zem elektrolinijām	 Lauksaimniecības teritorija un satiksmes infrastruktūras objektu teritorija		Saglabājams pašvaldības īpašumā		
80700071420	1,01ha	Zeme zem elektrolinijām	 Satiksmes infrastruktūras objektu teritorija, lauksaimniecības teritorija un ūdeņu teritorija		Saglabājams pašvaldības īpašumā		
80700071425	0,94ha	Zeme zem elektrolinijām	 Mežsaimniecības teritorija, lauksaimniecības teritorija un satiksmes infrastruktūras objektu teritorija		Saglabājams pašvaldības īpašumā		

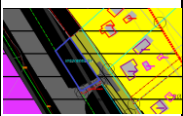




			80700081371	2.18ha	Zeme zem elektrolinijām	 Lauksaimniecības teritorija un mežsaimniecības teritorija		Saglabājams pašvaldības īpašumā		
			80700081668	1.54ha	Zeme zem elektrolinijām	 Lauksaimniecības teritorija un satiksmes infrastruktūras objektu teritorija		Saglabājams pašvaldības īpašumā		
			80700081669	4.32ha	Zeme zem elektrolinijām	 Lauksaimniecības teritorija un ūdeņu teritorija		Saglabājams pašvaldības īpašumā		
			80700081696	0.22ha	Zeme zem elektrolinijām	 Mežaparka apbūves teritorija, lauksaimniecības teritorija un satiksmes infrastruktūras objektu apbūve		Saglabājams pašvaldības īpašumā		
121.	Vasaras iela 2		80700030074	0,025 ha		 Mazstāvu dzīvojamās apbūves teritorija un satiksmes infrastruktūras teritorija		Atsavināms nekustamais īpašums		Zemes gabals atrodas Krustkalnu ciemā, mazdārziņu teritorijā, elektrolinijas 110kV aizsargjoslas teritorijā. Pašvaldību funkciju nodrošināšanai šis zemesgabals nav nepieciešams
122.	Elektropārvade	80700030451	80700030451	0,03 ha		 Mazstāvu dzīvojamās apbūves teritorija un satiksmes infrastruktūras teritorija		Atsavināms nekustamais īpašums		Zemes gabals atrodas Krustkalnu ciemā, mazdārziņu teritorijā, elektrolinijas 110kV aizsargjoslas teritorijā. Pašvaldību funkciju nodrošināšanai šis zemesgabals nav nepieciešams
123.	Zaļinieku iela 12	80700030688	80700030070	0,022 ha		 Mazstāvu dzīvojamās apbūves teritorija		Atsavināms nekustamais īpašums		Zemes gabals atrodas Krustkalnu ciemā, mazdārziņu teritorijā, elektrolinijas 110kV aizsargjoslas teritorijā. Pašvaldību funkciju nodrošināšanai šis zemesgabals nav nepieciešams
124.	Zaļinieku iela 8	80700030687	80700030073	0,023 ha		 Mazstāvu dzīvojamās apbūves teritorija		Atsavināms nekustamais īpašums		Zemes gabals atrodas Krustkalnu ciemā, mazdārziņu teritorijā, elektrolinijas 110kV aizsargjoslas teritorijā. Pašvaldību funkciju nodrošināšanai šis zemesgabals nav nepieciešams

125.	Zaļinieku iela 5	80700030686	80700030076	0,024 ha		 Mazstāvu dzīvojamās apbūves teritorija	Atsavināms nekustamais īpašums		Zemes gabals atrodas Krustkalnu ciemā, mazdārziņu teritorijā, elektrolinijas 110kV aizsargjoslas teritorijā. Pašvaldību funkciju nodrošināšanai šīs zemesgabals nav nepieciešams
126.	Balodīši	80700030077	80700030081	0,09 ha	Zeme zem elektrolinijām	 Nav zonējums	Saglabājams pašvaldības īpašumā		
127.	Pusgrāvis	80700030679	80700030097	0,07 ha		 Mazstāvu dzīvojamās apbūves teritorija un ūdeņu teritorija	Saglabājams pašvaldības īpašumā, pašvaldības funkciju nodrošināšanai (novadgrāvja uzturēšanai)		
			80700080904	0,14 ha		 Satiksmes infrastruktūras objektu apbūves teritorija un ūdeņu teritorija	Saglabājams pašvaldības īpašumā, pašvaldības funkciju nodrošināšanai (novadgrāvja uzturēšanai)		
			80700080944	0,25 ha		 Mežsaimniecības teritorija, ūdeņu teritorija un jaukta ražošanas un darījumu apbūves teritorija	Saglabājams pašvaldības īpašumā, pašvaldības funkciju nodrošināšanai (novadgrāvja uzturēšanai)		
			80700081037	0,01 ha		 Satiksmes infrastruktūras objektu teritorija un ūdeņu teritorija	Saglabājams pašvaldības īpašumā, pašvaldības funkciju nodrošināšanai (novadgrāvja uzturēšanai)		
128.	Mucas	80700030253	80700030253	0,01 ha		 Mazstāvu dzīvojamās apbūves teritorija	Saglabājams pašvaldības īpašumā, pašvaldības funkciju nodrošināšanai (perspektīvās ielas izveidei)		
129.	Gāzes pārvade	80700030434	80700030434	2,81 ha	Zeme virs gāzesvada	 Mežsaimniecības teritorija, satiksmes infrastruktūras objektu apbūves teritorija un lauksaimniecības teritorija	Saglabājams pašvaldības īpašumā		

130.	Pļavniekkalna iela 75	80700071535	80700070847	0,07 ha	Zeme zem transformatora stacijas		Saglabājams pašvaldības īpašumā		
131.	Elektropārvade	80700081365	80700070852	4,23 ha	Zeme zem elektrolinijām		Saglabājams pašvaldības īpašumā		
			80700081365	0,34 ha	Zeme zem elektrolinijām		Saglabājams pašvaldības īpašumā		
			80700081366	2,52 ha	Zeme zem elektrolinijām		Saglabājams pašvaldības īpašumā		
			80700081369	2,81 ha	Zeme zem elektrolinijām		Saglabājams pašvaldības īpašumā		Izdalīt zemi zem ceļa
132.	Olmalas	80700071306	80700070954	0,09ha	Starpgabals		Atsavināms nekustamais īpašums pierobežniekiem		Zemes gabalam nav juridiskas piekļuves, atrodas starp privātmājām
133.	Cirvenes	80700071536	80700071136	0,09ha	Starpgabals		Atsavināms nekustamais īpašums pierobežniekiem		Zemes gabalam nav juridiskas piekļuves, atrodas starp privātmājām
134.	Niedru iela 23	80700080825	80700080825	0,13ha			Saglabājams pašvaldības īpašumā, pašvaldības funkciju nodrošināšanai		




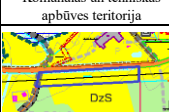

135.	Amoliņu iela 8	80700080238	80700080940	0,0145ha		 Jaukta ražošanas un darījumu apbūves teritorija	Atsavināms nekustamais īpašums		Zemes gabalam nav juridiskas piekļuves, atrodas pie Putnu fabrikas, apkārt mazdārziņu teritorijas. Tuvumā atrodas vairāki pašvaldības īpašumi, kuriem ir piekļuve pašvaldības ceļam un plašākas iespējas realizēt pašvaldības funkcijas
136.	Dzeloņi	80700083597	80700080955	0,01ha	Stargabals	 Jauktas dzīvojamās un darījumu apbūves teritorija	Atsavināms nekustamais īpašums pierobežniekiem		Saskaņā ar Ķekavas novada Ķekavas pagasta TP apbūves noteikumiem tā platība un konfigurācija neatbilst noteiktajiem apbūves parametriem. Optimālais risinājums ir atsavināt tā pierobežniekiem
137.	Tāmurgas upe	80700083598	80700080957	0,02ha		 Ūdeņu teritorija	Saglabājams pašvaldības īpašumā		
138.	Meldriņi	80700083599	80700080998	0,59ha	Stargabals atrodas autoceļa aizsargjoslas teritorijā	 Jaukta ražošanas un darījumu apbūves teritorija	Saglabājams pašvaldības īpašumā		
139.	Ķekavas upe	80700083600	80700080999	0,38ha		 Satiksmes infrastruktūras objektu apbūves teritorija un ūdeņu teritorija	Saglabājams pašvaldības īpašumā		
140.	Pauguru iela 6	80700081036	80700081036	0,0351ha		 Jaukta ražošanas un darījumu apbūves teritorija	Atsavināms nekustamais īpašums		Zemes gabalam nav juridiskas piekļuves, atrodas pie Putnu fabrikas, apkārt mazdārziņu teritorijas. Tuvumā atrodas vairāki pašvaldības īpašumi, kuriem ir piekļuve pašvaldības ceļam un plašākas iespējas realizēt pašvaldības funkcijas
141.	Vilkvāļītes	80700081124	80700081124	0,28ha	Stargabals	 Mazstāvu dzīvojamās apbūves teritorija	Saglabājams pašvaldības īpašumā, iznomājams teritorijas sakopšanai		
142.	Daugavas- Mīsas kanāls	80700083603	80700081302	9,59ha		 Ūdeņu teritorija, parku un rekrēcijas teritorija	Saglabājams pašvaldības īpašumā		
			80700090069	3,42ha		 Ūdeņu teritorija	Saglabājams pašvaldības īpašumā		

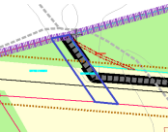

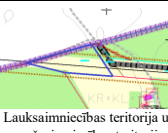




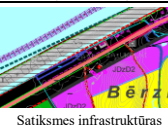
143.	Daugavas- Misas kanāls	80700081302	80700140112	2,02ha		 Ūdeņu teritorija un applūstošā teritorija		Saglabājams pašvaldības īpašumā		
			80700140202	2,02ha		 Ūdeņu teritorija		Saglabājams pašvaldības īpašumā		
144.	Ausekļu iela 24	80700081791	80700081791	0,0447ha		 Jauktas ražošanas un darījumu apbūves teritorija		Atsavināms nekustamais īpašums		Zemes gabalam nav juridiskas piekļuves, apkārt mazdārziņu teritorijas. Tuvumā atrodas vairāki pašvaldības īpašumi, kuriem ir piekļuve pašvaldības ceļam un plašākas iespējas realizēt pašvaldības funkcijas
145.	Dzeņu iela 20	80700083676	80700083672	0,4765ha	Zeme zem elektroinijām	 Jauktas dzīvojamās un darījumu apbūves teritorija		Atsavināms nekustamais īpašums		Saskaņā ar 2019.gada 20.novembra Attīstības un uzņēmējdarbības atbalsta komitejas atzinumu - atsavināms nekustamais īpašums blakus esošo nekustamo īpašumu īpašniekiem
146.	Līvas iela 20	80700081929	80700081929	0,0545ha		 Mazstāvu dzīvojamās apbūves teritorija		Atsavināms nekustamais īpašums		Zemes gabals definējams kā starpgabals un saskaņā ar Ķekavas novada Ķekavas pagasta TP apbūves noteikumiem tā platība un konfigurācija neatbilst noteiktajiem apbūves parametriem. Optimālais risinājums ir atsvināt tā pierobežniekiem

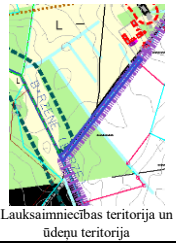
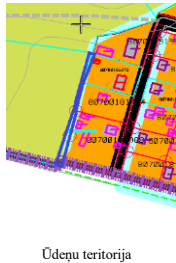
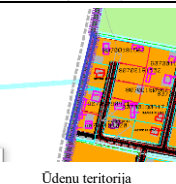


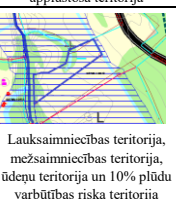

147.	Imantiņas	80700083264	80700082437	0,074ha	Nekustamais īpašums atrodas autoceļa A7 aizsargjoslā Aleju ciema teritorijā	 Satiksmes infrastruktūras objektu teritorija		Saglabājams pašvaldības īpašumā, pašvaldības funkciju nodrošināšanai		
148.	Zaļkrēslī	80700083602	80700082759	0,14ha	Nekustamais īpašums atrodas pie Daugavas Vimbukroga ciema teritorijā, nav piekļuves iespējas	 Mazstāvu dzīvojamās apbūves teritorija un parka un rekreācijas teritorija		Saglabājams pašvaldības īpašumā, pašvaldības funkciju nodrošināšanai - atpūtas zonai pie Daugavas		Risināt jautājumu par piekļuves iespēju
			80700090075	2,88ha	Zeme zem elektrolinijām	 Komunālās un tehniskās apbūves teritorija un satiksmes infrastruktūras objektu teritorija		Saglabājams pašvaldības īpašumā		Izdalīt zemi zem ceļa
			80700090082	2,54ha	Zeme zem elektrolinijām	 Komunālās un tehniskās apbūves teritorija		Saglabājams pašvaldības īpašumā		Izdalīt zemi zem ceļa
			80700090083	2,14ha	Zeme zem elektrolinijām	 Komunālās un tehniskās apbūves teritorija		Saglabājams pašvaldības īpašumā		Izdalīt zemi zem ceļa




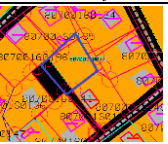
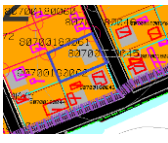


149. Elektropārvade

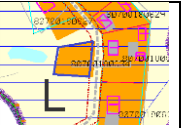






80700140228



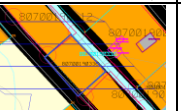


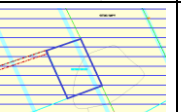

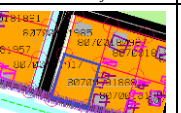
80700110364	0,39ha	Zeme zem elektrolinijām	 Satiksmes infrastruktūras objektu teritorija un mežsaimniecības teritorija		Saglabājams pašvaldības īpašumā		
80700120278	0,56ha	Zeme zem elektrolinijām	 Savrupmāju dzīvojamās apbūves teritorija		Saglabājams pašvaldības īpašumā		
80700130079	1,04ha	Zeme zem elektrolinijām	 Savrupmāju dzīvojamās apbūves teritorija un satiksmes infrastruktūras objektu teritorija		Saglabājams pašvaldības īpašumā		
80700140050	0,11ha	Zeme zem elektrolinijām	 Mežsaimniecības teritorija un 10% plūdu varbūtības riska teritorija		Saglabājams pašvaldības īpašumā		
80700140121	3,30ha	Zeme zem elektrolinijām	 Komunālās un tehniskās apbūves teritorija		Saglabājams pašvaldības īpašumā		Izdalīt zemi zem ceļa
80700140123	1,18ha	Zeme zem elektrolinijām	 Savrupmāju dzīvojamās apbūves teritorija		Saglabājams pašvaldības īpašumā		
80700140124	3,85ha	Zeme zem elektrolinijām	 Komunālās un tehniskās apbūves teritorija, mežsaimniecības teritorija un 10% plūdu varbūtības riska teritorija		Saglabājams pašvaldības īpašumā		Izdalīt zemi zem ceļa


			80700150033	0,20ha	Zeme zem elektrolinijām	 Lauksaimniecības teritorija, mežsaimniecības teritorija un satiksmes infrastruktūras objektu teritorija		Saglabājams pašvaldības īpašumā		
			80700150055	1,12ha	Zeme zem elektrolinijām	 Lauksaimniecības teritorija, mežsaimniecības teritorija un satiksmes infrastruktūras objektu teritorija		Saglabājams pašvaldības īpašumā		
			80700150058	0,88ha	Zeme zem elektrolinijām	 Lauksaimniecības teritorija un mežsaimniecības teritorija		Saglabājams pašvaldības īpašumā		
150.	Stigas	80700090432	80700090278	0,01ha	Starpgabals	 Mežsaimniecības teritorija		Atsavināms nekustamais īpašums pierobežniekiem		Saskaņā ar Ķekavas novada Ķekavas pagasta TP apbūves noteikumiem tā platība un konfigurācija neatbilst noteiktajiem apbūves parametriem. Optimālais risinājums ir atsvināt tā pierobežniekiem
151.	Puķumeldri	80700100213	80700100112	5,37ha		 Lauksaimniecības teritorija un applūstošā teritorija		Saglabājams pašvaldības īpašumā - apmaiņas fonda zemēs		
152.	Kobejas	80700100136	80700100136	0,095ha	Mazdārziņš Tireļos, atrodas pie projektējamā apvedceļa	 Satiksmes infrastruktūras objektu teritorija		Saglabājams pašvaldības īpašumā		
153.	Sīlkas	80700110083	80700110083	0,16ha	Nekustamais īpašums atrodas pie projektējamā apvedceļa	 Satiksmes infrastruktūras objektu teritorija		Saglabājams pašvaldības īpašumā		
154.	Zaķēni	80700120632	80700120138	0,49ha		 Satiksmes infrastruktūras objektu teritorija		Saglabājams pašvaldības īpašumā, pašvaldības funkciju nodrošināšanai		

155.	Pusgrāvis	80700120633	80700120177	0,20ha		 Lauksaimniecības teritorija un ūdeņu teritorija		Saglabājams pašvaldības īpašumā, pašvaldības funkciju nodrošināšanai (novadgrāvja uzturēšanai)		
			80700180668	0,02ha		 Ūdeņu teritorija		Saglabājams pašvaldības īpašumā, pašvaldības funkciju nodrošināšanai (novadgrāvja uzturēšanai)		
			80700181041	0,03ha		 Ūdeņu teritorija		Saglabājams pašvaldības īpašumā, pašvaldības funkciju nodrošināšanai (novadgrāvja uzturēšanai)		
156.	Mežastiebi	80700130141	80700130104	0,05ha	Starpgabals	 Mežsaimniecības teritorija un ūdeņu teritorija		Atsavināms nekustamais īpašums pierobežniekiem		Saskaņā ar Ķekavas novada Ķekavas pagasta TP apbūves noteikumiem tā platība un konfigurācija neatbilst noteiktajiem apbūves parametriem. Optimālais risinājums ir atsavināt tā pierobežniekiem
157.	Pundurbērzi	80700140085	80700140085	1,16ha		 Lauksaimniecības teritorija, mežsaimniecības teritorija un apļūstošā teritorija		Saglabājams pašvaldības īpašumā - apmaiņas fonda zemēs		
158.	Karagānas	80700140229	80700140091	0,77ha	Starpgabals	 Lauksaimniecības teritorija, mežsaimniecības teritorija, ūdeņu teritorija un 10% plūdu varbūtības riska teritorija		Atsavināms nekustamais īpašums		Zemes gabalam nav juridiskas piekļuves, atrodas apļūstošajā teritorijā, saskaņā ar Ķekavas novada Ilgtspējīgas attīstības stratēģiju līdz 2030.gadam un Ķekavas novda labiekārtošanas plānu, zemes gabals nav nepieciešams pašvaldības funkciju nodrošināšanai
159.	Rukolas	80700140146	80700140146	0,08ha		 Savrupmāju dzīvojamās apbūves teritorija un satiksmes infrastruktūras objektu teritorija		Atsavināms nekustamais īpašums		Saskaņā ar Ķekavas novada Ilgtspējīgas attīstības stratēģiju līdz 2030.gadam un Ķekavas novda labiekārtošanas plānu, zemes gabals nav nepieciešams pašvaldības funkciju nodrošināšanai, pirms atsavināšanas izdalīt zemi zem ceļa

160.	Melleņu iela 9	80700160028	80700160028	0,33ha		Savrupmāju dzīvojamās apbūves teritorija un ūdeņu teritorija	Atsavināms nekustamais īpašums		Zemes gabalam nav juridiskas piekļuves, nav izbūvētas komunikācijas
161.	Melleņu iela 19	80700160033	80700160033	0,27ha		Savrupmāju dzīvojamās apbūves teritorija, ūdeņu teritorija un satiksmes infrastruktūras objektu teritorija	Atsavināms nekustamais īpašums		Zemes gabalam nav juridiskas piekļuves, nav izbūvētas komunikācijas
162.	Melleņu iela 27	80700160037	80700160037	0,25ha		Savrupmāju dzīvojamās apbūves teritorija, ūdeņu teritorija un satiksmes infrastruktūras objektu teritorija	Atsavināms nekustamais īpašums		Zemes gabalam nav juridiskas piekļuves, nav izbūvētas komunikācijas
163.	Varavīksnes iela 21	80700160077	80700160077	0,0663ha		Iznomāts mazdārziņa vajadzībām Mazstāvu dzīvojamās apbūves teritorija un satiksmes infrastruktūras teritorija	1. Atsavināms nekustamais īpašums 2. Turpināt iznomāt mazdārziņa vajadzībām, līdz nekustamā īpašuma atsavināšanai	Nomas maksa un nekustamā īpašuma nodoklis	Zemes gabals atrodas bijušajā dārzkopības sabiedrības teritorijā, saskaņā ar Ķekavas novada Ilgtspējīgas attīstības stratēģiju līdz 2030.gadam un Ķekavas novada labiekārtošanas plānu, zemes gabals nav nepieciešams pašvaldības funkciju nodrošināšanai
164.	Ausma 162	80700180045	80700180045	0,06ha		Mazstāvu dzīvojamās apbūves teritorija	Atsavināms nekustamais īpašums		Zemes gabals atrodas dārzkopības sabiedrības teritorijā, saskaņā ar Ķekavas novada Ilgtspējīgas attīstības stratēģiju līdz 2030.gadam un Ķekavas novada labiekārtošanas plānu, zemes gabals nav nepieciešams pašvaldības funkciju nodrošināšanai
165.	Tekstilnieks 119A	80700181887	80700180081	0,01ha		Stargabals Ūdeņu teritorija	Atsavināms nekustamais īpašums pierobežniekiem		Zemes gabals atrodas dārzkopības sabiedrības teritorijā, saskaņā ar Ķekavas novada Ķekavas pagasta TP apbūves noteikumiem tā platība un konfigurācija neatbilst noteiktajiem apbūves parametriem. Optimālais risinājums ir atsavināt tā pierobežniekiem
166.	Zvīņu iela 5	80700180165	80700180165	0,08ha		Mazstāvu dzīvojamās apbūves teritorija un applūstošā teritorija	Atsavināms nekustamais īpašums		Zemes gabals atrodas bijušajā dārzkopības sabiedrības teritorijā, kā arī applūstošajā teritorijā. Saskaņā ar Ķekavas novada Ilgtspējīgas attīstības stratēģiju līdz 2030.gadam un Ķekavas novada labiekārtošanas plānu, zemes gabals nav nepieciešams pašvaldības funkciju nodrošināšanai

167.	Restaurators 157	80700180634	80700180634	0,057ha			Mazstāvu dzīvojamās apbūves teritorija un applūstošā teritorija	Atsavināms nekustamais īpašums		Zemes gabals atrodas dārkopības sabiedrības teritorijā, kā arī applūstošajā teritorijā. Saskaņā ar Ķekavas novada Ilgtspējīgas attīstības stratēģiju līdz 2030.gadam un Ķekavas novda labiekārtošanas plānu, zemes gabals nav nepieciešams pašvaldības funkciju nodrošināšanai
168.	Veckalni 124	80700181432	80700181432	0,129ha			Mazstāvu dzīvojamās apbūves teritorija, ūdeņu teritorija un satiksmes infrastruktūras objektu teritorija	Atsavināms nekustamais īpašums		Zemes gabals atrodas dārkopības sabiedrības teritorijā. Saskaņā ar Ķekavas novada Ilgtspējīgas attīstības stratēģiju līdz 2030.gadam un Ķekavas novda labiekārtošanas plānu, zemes gabals nav nepieciešams pašvaldības funkciju nodrošināšanai
169.	Meža Šņores	80700020120	80700180855	0,03ha	Starpgabals		Mežsaimniecības teritorija un lauksaimniecības teritorija	Atsavināms nekustamais īpašums pierobežniekiem		Saskaņā ar Ķekavas novada Ķekavas pagasta TP apbūves noteikumiem tā platība un konfigurācija neatbilst noteiktajiem apbūves parametriem. Optimālais risinājums ir atsavināt tā pierobežniekiem
170.	Radiotehnika 20	80700181454	80700181454	0,06ha			Mazstāvu dzīvojamās apbūves teritorija un satiksmes infrastruktūras teritorija	Atsavināms nekustamais īpašums		Zemes gabals atrodas dārkopības sabiedrības teritorijā. Saskaņā ar Ķekavas novada Ilgtspējīgas attīstības stratēģiju līdz 2030.gadam un Ķekavas novda labiekārtošanas plānu, zemes gabals nav nepieciešams pašvaldības funkciju nodrošināšanai
171.	Tekstilnieks 155	80700181566	80700181566	0,062ha			Mazstāvu dzīvojamās apbūves teritorija un satiksmes infrastruktūras teritorija	Atsavināms nekustamais īpašums		Zemes gabals atrodas dārkopības sabiedrības teritorijā. Saskaņā ar Ķekavas novada Ilgtspējīgas attīstības stratēģiju līdz 2030.gadam un Ķekavas novda labiekārtošanas plānu, zemes gabals nav nepieciešams pašvaldības funkciju nodrošināšanai
172.	Plāvas 115	80700181780	80700181780	0,059ha			Mazstāvu dzīvojamās apbūves teritorija un applūstošā teritorija	Atsavināms nekustamais īpašums		Zemes gabals atrodas dārkopības sabiedrības teritorijā, kā arī applūstošajā teritorijā. Saskaņā ar Ķekavas novada Ilgtspējīgas attīstības stratēģiju līdz 2030.gadam un Ķekavas novda labiekārtošanas plānu, zemes gabals nav nepieciešams pašvaldības funkciju nodrošināšanai
173.	Gatiņi	80700182038	80700182112	0,16ha			Lauksaimniecības teritorija un ūdeņu teritorija	Atsavināms nekustamais īpašums		Saskaņā ar Ķekavas novada Ilgtspējīgas attīstības stratēģiju līdz 2030.gadam un Ķekavas novda labiekārtošanas plānu, zemes gabals nav nepieciešams pašvaldības funkciju nodrošināšanai

174.	Jaunkalni	80700182066	80700182066	0,13ha		Lauksaimniecības teritorija un applūstošā teritorija	Saglabājams pašvaldības īpašumā, pašvaldības funkciju nodrošināšanai		
175.	Jeņči 181A	80700190283	80700190283	0,01ha	Starpgabals 	Mežsaimniecības teritorija	Atsavināms nekustamais īpašums pierobežniekiem		Zemes gabals atrodas bijušajā dārzkopības sabiedrības teritorijā. Saskaņā ar Ķekavas novada Ķekavas pagasta TP apbūves noteikumiem tā platība un konfigurācija neatbilst noteiktajiem apbūves parametriem. Optimālais risinājums ir atsvināt tā pierobežniekiem
176.	Jeņči 235	80700190336	80700190336	0,0628ha		Mazstāvu dzīvojamās apbūves teritorija un applūstošā teritorija	Atsavināms nekustamais īpašums		Zemes gabals atrodas bijušajā dārzkopības sabiedrības teritorijā, kā arī applūstošajā teritorijā. Saskaņā ar Ķekavas novada Ilgtspējīgas attīstības stratēģiju līdz 2030.gadam un Ķekavas novada labiekārtošanas plānu, zemes gabals nav nepieciešams pašvaldības funkciju nodrošināšanai. Tuvumā ir pietiekoši liels pašvaldības zemes gabals, kur iespējams realizēt pašvaldības funkcijas.
177.	Jeņči 251	80700190405	80700190405	0,0656ha		Mazstāvu dzīvojamās apbūves teritorija un applūstošā teritorija	Atsavināms nekustamais īpašums		Zemes gabals atrodas bijušajā dārzkopības sabiedrības teritorijā. Saskaņā ar Ķekavas novada Ilgtspējīgas attīstības stratēģiju līdz 2030.gadam un Ķekavas novada labiekārtošanas plānu, zemes gabals nav nepieciešams pašvaldības funkciju nodrošināšanai. Tuvumā ir pietiekoši liels pašvaldības zemes gabals, kur iespējams realizēt pašvaldības funkcijas.
178.	Jeņči 292	80700190406	0,0715ha		Mazstāvu dzīvojamās apbūves teritorija	Atsavināms nekustamais īpašums			Zemes gabals atrodas bijušajā dārzkopības sabiedrības teritorijā. Saskaņā ar Ķekavas novada Ilgtspējīgas attīstības stratēģiju līdz 2030.gadam un Ķekavas novada labiekārtošanas plānu, zemes gabals nav nepieciešams pašvaldības funkciju nodrošināšanai. Tuvumā ir pietiekoši liels pašvaldības zemes gabals, kur iespējams realizēt pašvaldības funkcijas.
179.	Sumbri	80700190439	80700190439	0,35ha		Lauksaimniecības teritorija, ūdeņu teritorija un applūstošā teritorija	Atsavināms nekustamais īpašums		Zemes gabalam nav juridiskas piekļuves, atrodas applūstošajā teritorijā, saskaņā ar Ķekavas novada Ilgtspējīgas attīstības stratēģiju līdz 2030.gadam un Ķekavas novada labiekārtošanas plānu, zemes gabals nav nepieciešams pašvaldības funkciju nodrošināšanai
180.	Radiotehnika 179	80700181460	80700181460	0,0621ha		Mazstāvu dzīvojamās apbūves teritorija	Atsavināms nekustamais īpašums		Zemes gabals atrodas dārzkopības sabiedrības teritorijā. Saskaņā ar Ķekavas novada Ilgtspējīgas attīstības stratēģiju līdz 2030.gadam un Ķekavas novada labiekārtošanas plānu, zemes gabals nav nepieciešams pašvaldības funkciju nodrošināšanai
181.	Ausma 40	80700181868	80700181868	0,064ha		Mazstāvu dzīvojamās apbūves teritorija	Atsavināms nekustamais īpašums		Zemes gabals atrodas dārzkopības sabiedrības teritorijā. Saskaņā ar Ķekavas novada Ilgtspējīgas attīstības stratēģiju līdz 2030.gadam un Ķekavas novada labiekārtošanas plānu, zemes gabals nav nepieciešams pašvaldības funkciju nodrošināšanai

182.	Ausma 31	80700181944	80700181944	0,062ha			Atsavināms nekustamais īpašums		Zemes gabals atrodas dārzkopības sabiedrības teritorijā. Saskaņā ar Ķekavas novada Ilgtspējīgas attīstības stratēģiju līdz 2030.gadam un Ķekavas novada labiekārtošanas plānu, zemes gabals nav nepieciešams pašvaldības funkciju nodrošināšanai
------	----------	-------------	-------------	---------	--	--	--------------------------------	--	--

Mazstāvu dzīvojamās apbūves teritorija un ūdeņu teritorija