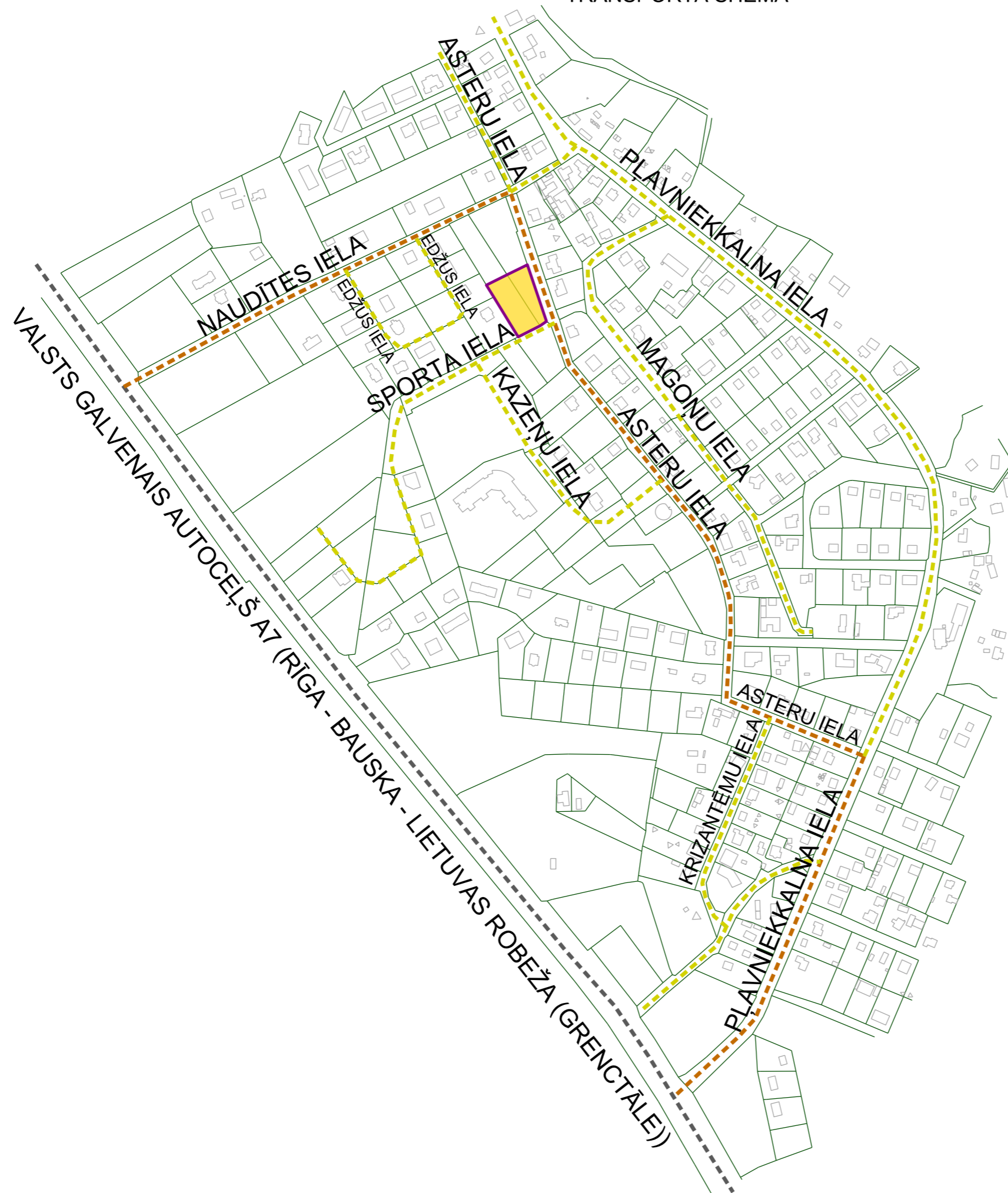







Detālpārplānojums zemes vienībai Asteru ielā 30, Katlakalnā, Ķekavas pagastā,
Ķekavas novadā, kadastra apzīmējums 8070 007 0890

TRANSPORTA SHĒMA



APZĪMĒJUMI:

-  zemes vienības robežlīnija
-  detālpārplānojuma teritorija
-  iela, pa kuru nodrošināta piekļūšana detālpārplānojuma teritorijai
-  esošās ciema ielas
-  valsts galvenais autoceļš



Dati ievadīti pašvaldības datu bāzē.
Uzmērījums registrēts ar Nr.
8070 DP 217018
2021.gada 2.jūnijā



SIA "Mērniecības Datu Centrs" Līmbažu iela 9 - 486, Rīga, LV-1005
Tālr.: +371 67496833 Fakss: +371 67387483 e-pasts: info@mdc.lv www.mdc.lv www.topografija.lv

DETALPLĀNOJUMS
nekustamajam īpašumam Asteru ielā 30, Katlakalnā, Ķekavas pagastā,
Ķekavas novadā, kadastra apzīmējums 8070 007 0890

PLĀNA NOSAUKUMS	TRANSPORTA SHĒMA				
KARTOGRĀFE/ TERITORIJAS PLĀNOTĀJA		A.Valaine	03.2021.	MĒROGS 1:5000	LAPA 4
TERITORIJAS PLĀNOTĀJA		L.Beila			LAPAS 5