


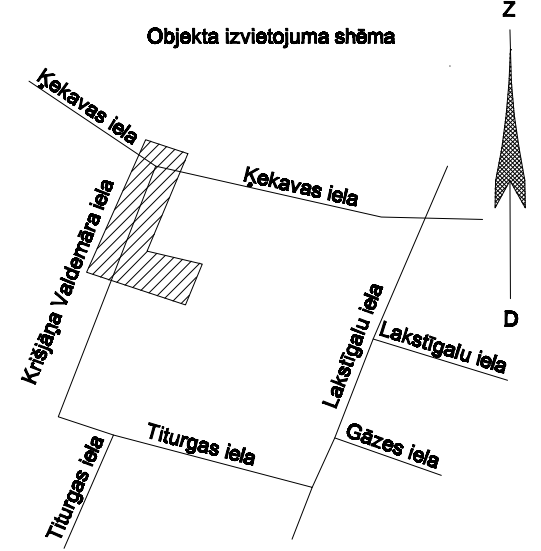











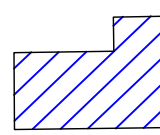




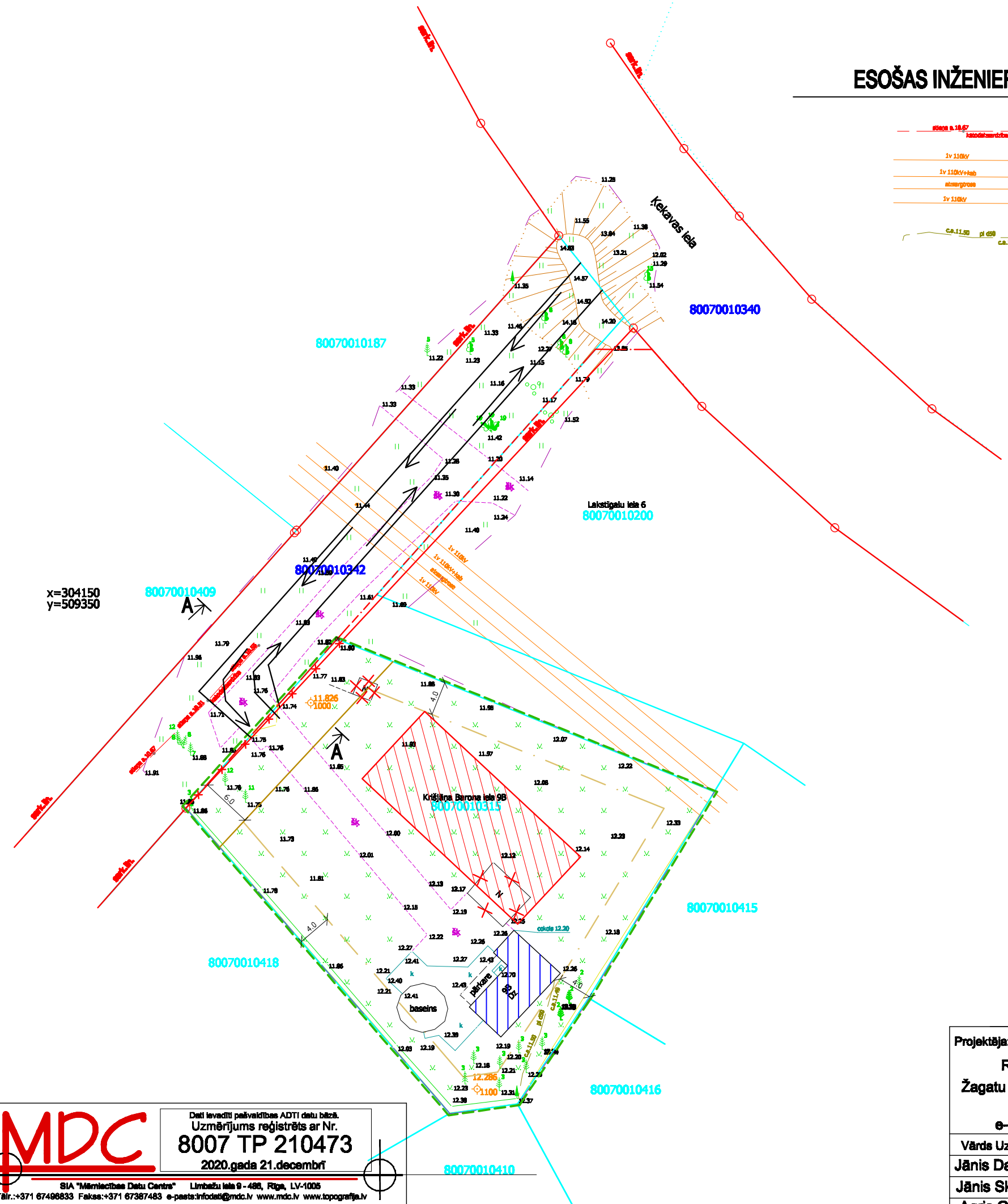
ESOŠAS INŽENIERKOMUNIKĀCIJAS

-  Katodaizsardzība
-  110 kV gaisvadu līnija
-  Esošs elektrības kabelis



APZĪMĒJUMI

-  Zemes vienības robeža
-  Sarkanā līnija
-  Likvidējama sarkanā līnija
-  Projektētā sarkanā līnija
-  Perspektīvā sarkanā līnija
-  Zemes vienības kadastra apzīmējums
-  Detālpāņojuma teritorija
-  Būvalde
-  Apbūves līnija
-  Transporta kustība
-  Plānotā ēka
-  Esoša ēka
-  Nojaucamas pagaidu būves
-  Saliekamas konstrukcijas baseins



MDC
 Dati ievadīti pašvaldības ADTI datu bāzē.
 Uzmērījums reģistrēts ar Nr. **8007 TP 210473**
 2020.gada 21.decembrī

SIA "Mērniecības Datu Centrs" Līmbažu iela 9 - 486, Rīga, LV-1005
 Tālr.: +371 67496833 Faksa: +371 67387483 e-pasts: info@mdc.lv www.mdc.lv www.topografija.lv

Projektājs: SIA GLASIS Reģ. Nr. 40103761137 Žagatu iela 20 - 22, Rīga, LV 1084 t. 29237992, e-pasts glasis@inbox.lv			Objekts: Detālpāņojums Kr. Barona iela 9b.			
Vārds Uzvārds			Adrese:		Pas. Nr.	Arh. Nr.
Jānis Dambis			Kr. Barona iela 9b, Baloži, Ķekavas nov.		4	21-4
Jānis Skudra			Lapas nosaukums:		Mērogs	Marka
Agris Grūbe			Transporta kustības shēma		1:500	TS-4
Datums			Lapa			
14.06.2021.			4			