

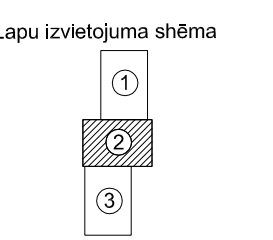
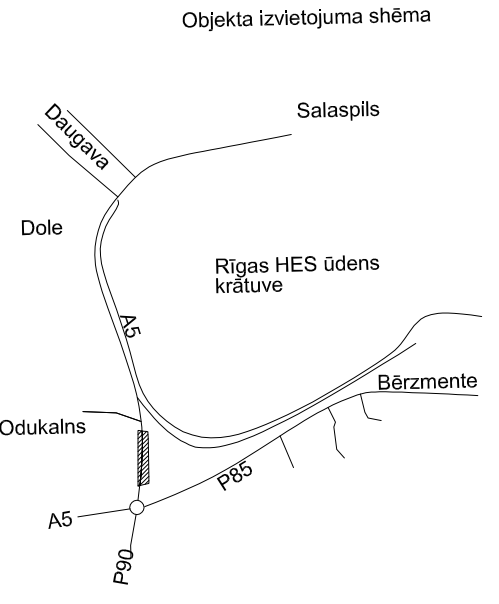
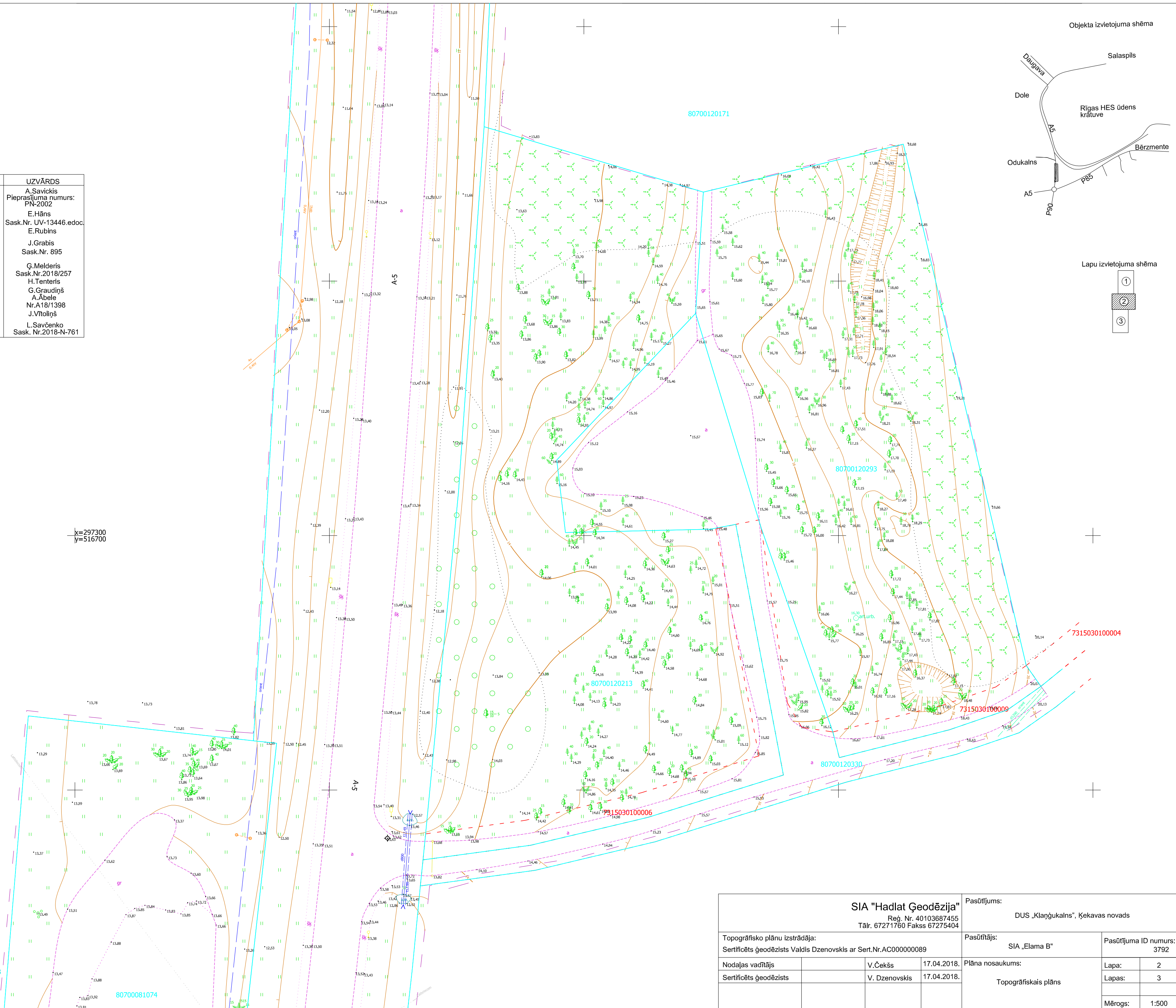
KOMUNIKĀCIJA	ORGANIZĀCIJA	DATUMS	UZVĀRDS
Sakaru kabelļ	SIA "Lattelecom"	07.05.2018.	A.Savickis Pieprasījuma numurs: PN-2002
	VAS "Latvijas Valsts radio un televīzijas centrs"	18.04.2018.	E.Hāns Sask.Nr. UV-13446.edoc.
	LMT	17.04.2018.	E.Rubins
	AS "Latvenergo" IT un T Reģionālās ekspluatācijas funkcijas kabelu dienests	17.05.2018.	J.Grabis Sask.Nr. 895
Elektriskie kabelļ	AS "Augstsprieguma tīkls"	17.05.2018.	Ģ.Melderis Sask.Nr.2018/257
Gāze	A/S "Sadales tīkls" Ķekavas nod. A/s "Gaso"	26.04.2018. 26.04.2018.	H.Tenteris G.Graudiņš A.Ābele Nr.A18/1398
Meliorācija	Valsts SIA "Zemkopības ministrijas nekustamie īpašumi"	17.04.2018.	J.Vtoliņš
Ūdensvads un kanalizācija	Ķekavas novada pašvaldība	26.04.2018.	L.Savčenko Sask. Nr.2018-N-761
	SIA "Rīgas ūdens"	14.06.2018.	

MDC Datu ievadītā pasākuma ADTI datu bāzē.
Uzmērījums reģistrēts ar Nr. **8070 TP 175050**
2018.gada 28.maijā

SIA "Mērniecības Datu Centrs" Līmbažu iela 9-486, Rīga, LV-1005
Tālr.: +371 67496833 Faks: +371 67387483 e-pasts: info@mdc.lv www.mdc.lv www.topografija.lv

k=297300
y=516700

**! Uzmanību plāns sastādīts Latvijas normālo
augstumu sistēmā epochā 2000,5 (LAS-2000,5).
Eiropas vertikālās augstumu sistēmas (EVRS)
realizācija Latvijas teritorijā.**



SIA "Hadlat Ģeodēzija" Reģ. Nr. 40103687455 Tālr. 67271760 Faks 67275404			Pasūtītājs: DUS „Klaņģukalns”, Ķekavas novads	
Topogrāfisko plānu izstrādāja: Sertificēts ģeodēzists Valdis Dzenovskis ar Ser.Nr.AC00000089			Pasūtītājs: SIA „Elama B”	
Nodaļas vadītājs		V.Čekšs	17.04.2018.	Pasūtītāja ID numurs: 3792
Sertificēts ģeodēzists		V. Dzenovskis	17.04.2018.	Lapa: 2
Topogrāfiskais plāns			Lapas: 3	
			Mērogs: 1:500	