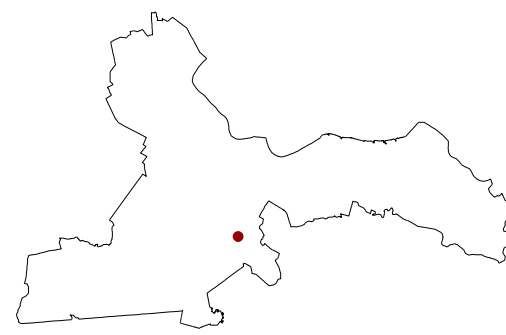


TERITORIJAS PLĀNOTĀ (ATĻAUTĀ) IZMANTOŠANA

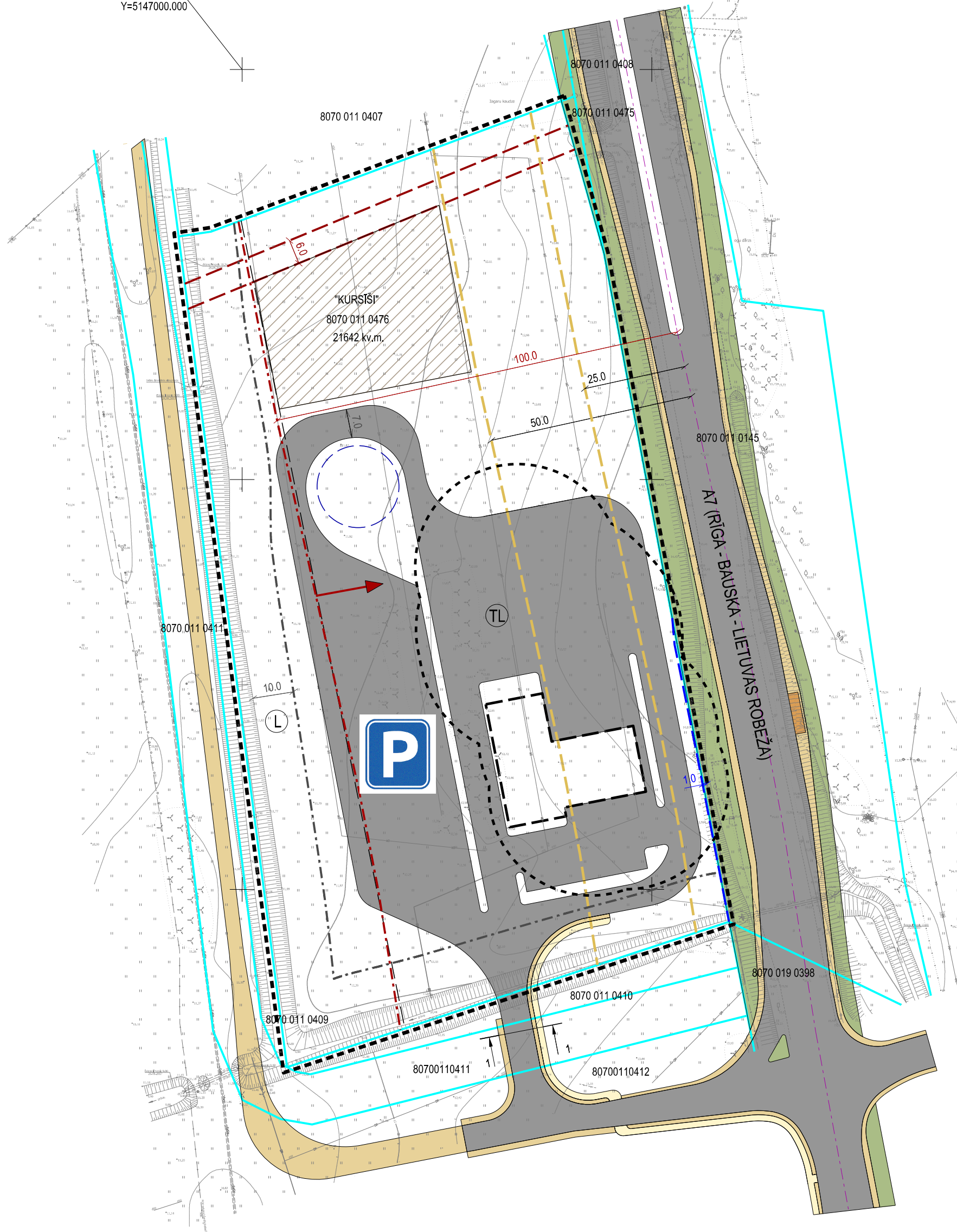
M 1:1000



IZVIETOJUMA SHĒMA



X=2923000.000
Y=5147000.000




APZĪMĒJUMI	NOSAUKUMS
-----	DETĀLPLĀNOJUMA ROBEŽA
-----	ZEMES VIENĪBAS ROBEŽA
"KURSIŠI"	ZEMES VIENĪBAS NOSAUKUMS
8070 011 0476	ZEMES VIENĪBAS KADAŠTRA APZĪMĒJUMS
21642 kv.m.	ZEMES VIENĪBAS PLATĪBA
-----	PLĀNOTĀ BRAUKTUVE
-----	PLĀNOTĀ IETVE
-----	NOMALE / ZEMES CEĻŠ
-----	APZAĻUMOTĀ TERITORIJA GAR IELU
-----	PLĀNOTĀ APBŪVES IZVIETOJUMA ZONA
-----	PLĀNOTĀ DEGVIELAS UZPILDES STACIJAS ĒKAS IZVIETOJUMA ZONA
-----	AUTOBUSA PIETURVIETA
P	KRAVAS AUTOTRANSPORTA STĀVVIETA
-----	CEĻA ASS
-----	ATTĀLUMS NO AUTOCEĻA A7 ASS
-----	ATĻAUTĀS IZMANTOŠANAS ROBEŽA
-----	IELAS ŠĶĒRSPROFILA VIETA
AIZSARGJOSLAS UN APRŪTINĀJUMI	
VIDES UN DABAS RESURSU AIZSARDZĪBAS AIZSARGJOSLAS	
-----	1. AIZSARGJOSLA AP ŪDENS ŅEMŠANAS VIETU (7311090700)
EKSPLUATĀCIJAS AIZSARGJOSLAS	
-----	2. CEĻA SERVITŪTA TERITORIJA (7315030100)
-----	3. AIZSARGJOSLA GAR ELEKTRONISKO SAKARU TĪKLIEM (7312040100)
-----	4. AIZSARGJOSLAS TERITORIJA GAR VALSTS GALVENO AUTOCEĻU (7312030301)
-----	5. IERĪKOTAS ŪDENSNOTEKAS AIZSARGJOSLA (7311041000)
DROŠĪBAS AIZSARGJOSLAS	
-----	6. AIZSARGJOSLA AP DEGVIELAS UZPILDES STACIJAS DEGVIELAS UZPILDES IEKĀRTĀM (7312090600)
PLĀNOTĀ (ATĻAUTĀ) IZMANTOŠANA	
-----	LAUKSAINNICĪBAS TERITORIJA
-----	SATIKSĒMES INFRASTRUKTŪRAS OBJEKTU TERITORIJA

PIEZĪMES:

- DETĀLPLĀNOJUMA TERITORIJĀ IZMANTOTĀ TOPOGRĀFISKĀ INFORMĀCIJA;
- LKS-92 TM KOORDINĀTU SISTĒMA, MĒROGA KOEFICIENTS - 0.999603.
- LATVIJAS NORMĀLO AUGSTUMU SISTĒMA (LAS 2000,5).
- UZMĒRĪŠANA VEIKTA 2017. GADA 25. MAIJĀ.
- TOPOGRĀFISKIE APZĪMĒJUMI IR ATTĒLOTI ATBILSTOŠI MINISTRU KABINETĀ NOTEIKUMU NR. 281 1. PIELIKUMAM.
- TOPOGRĀFISKĀ PLĀNA MĒROGA PRECIZITĀTE 1 : 500.
- UZMĒRĪŠANĀ IZMANTOTA LATPOS GP BĀZES STACIJA "OJAR" RTK REŽĪMĀ UN IERĪKOTI / NOTEIKTI ATBALSTPUNKTI:

NR.	X	Y	H
GP	292160.461 M	514812.425 M	15.290 M
GP	292259.299 M	514796.052 M	15.103 M
GP	292042.438 M	514852.612 M	15.462 M

- PLĀNOTO INŽENIERKOMUNIKĀCIJU UN OBJEKTU AIZSARGJOSLAS NOSAKA VAI PRECĪZĒ BŪVPROJEKTĀ.
- IZSTRĀDĀJOT BŪVPROJEKTU, PIEĻAUJAMAS IZMAINĀS ĒKU UN BŪVJU IZVIETOJUMĀ, ŅEMOT VĒRĀ CITUS DETĀLPLĀNOJUMA NOSACĪJUMUS.



Projekta vadītājs	M. Kalvāne	2018	Pasūtītājs	DETĀLPLĀNOJUMS - teritorijal "Kursiši" Ķekavas pagastā, Ķekavas novads	METRUM
Kartogrāfs	S. Grase	2018			
Kartogrāfiskā pamatne - augstas detalizācijas topogrāfiskā plāna pamatne (uzm. SIA "Delta kompānija"), 2017. gada 25. maijā; LAS-2000,5 augst. sistēma; LKS - 92 koordinātu sistēma, mēroga koef. 0,999603)			Pasūtītājs	SIA "AUGSTCELTNE"	Gertrūdes iela 47-3 Rīga, LV-1011, tālr.80008100 e-pasts: metrum@metrum.lv
			Līguma nr.	PKE - 69	
			Lapas nosaukums	TERITORIJAS PLĀNOTĀ (ATĻAUTĀ) IZMANTOŠANA	Mērogs
					Lapa
					Lapu skaits
					M 1 : 1000
					2
					4