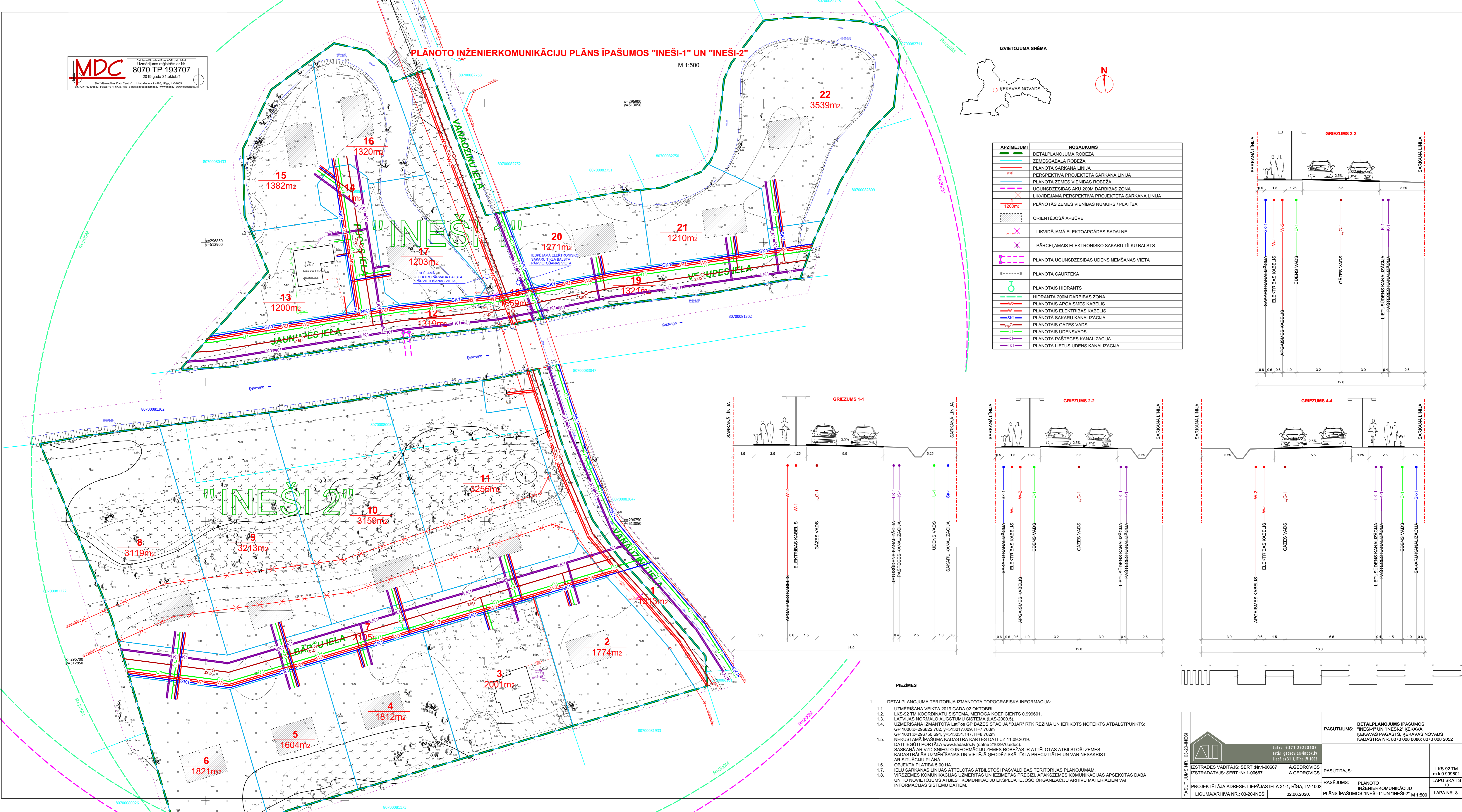


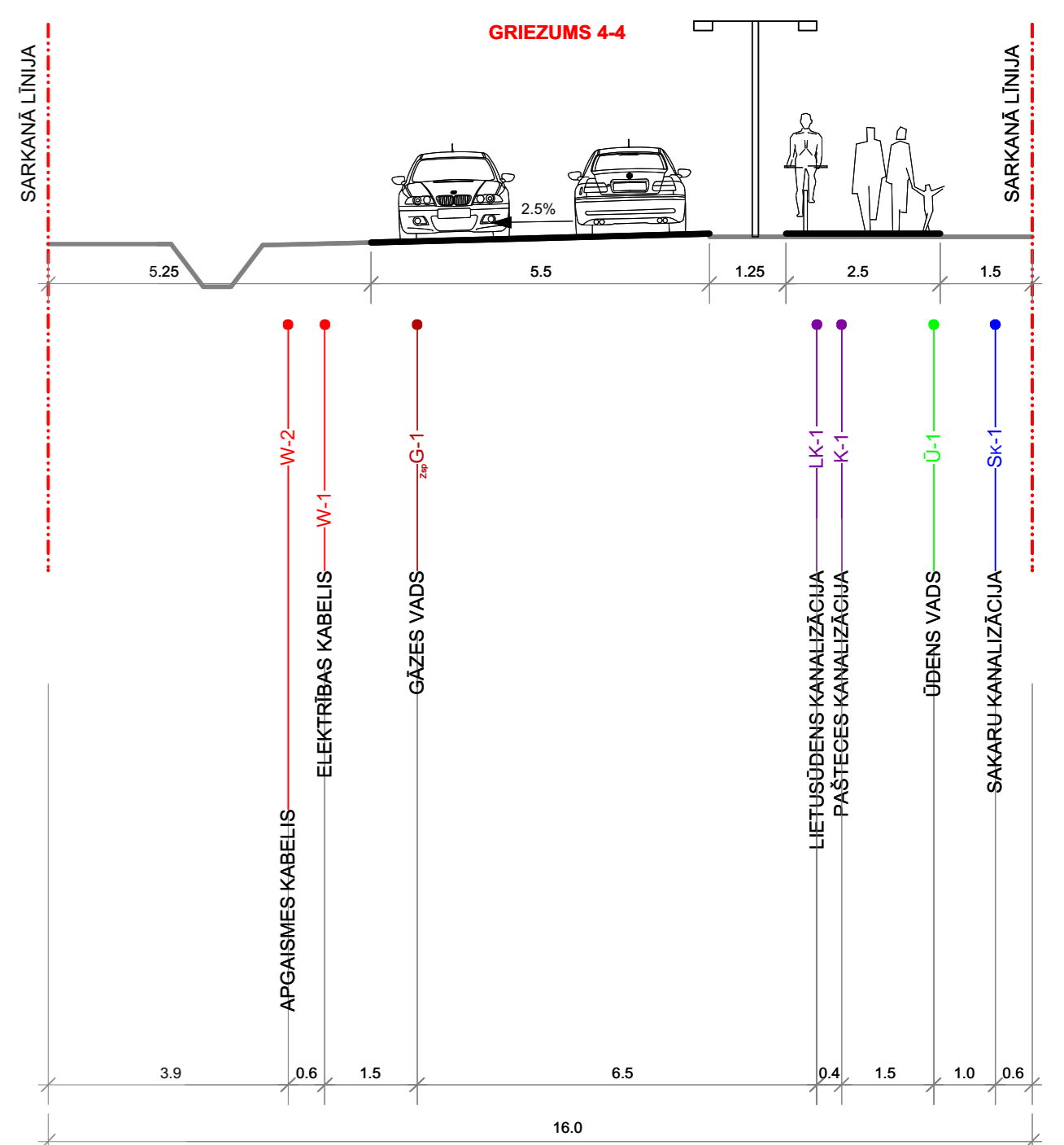
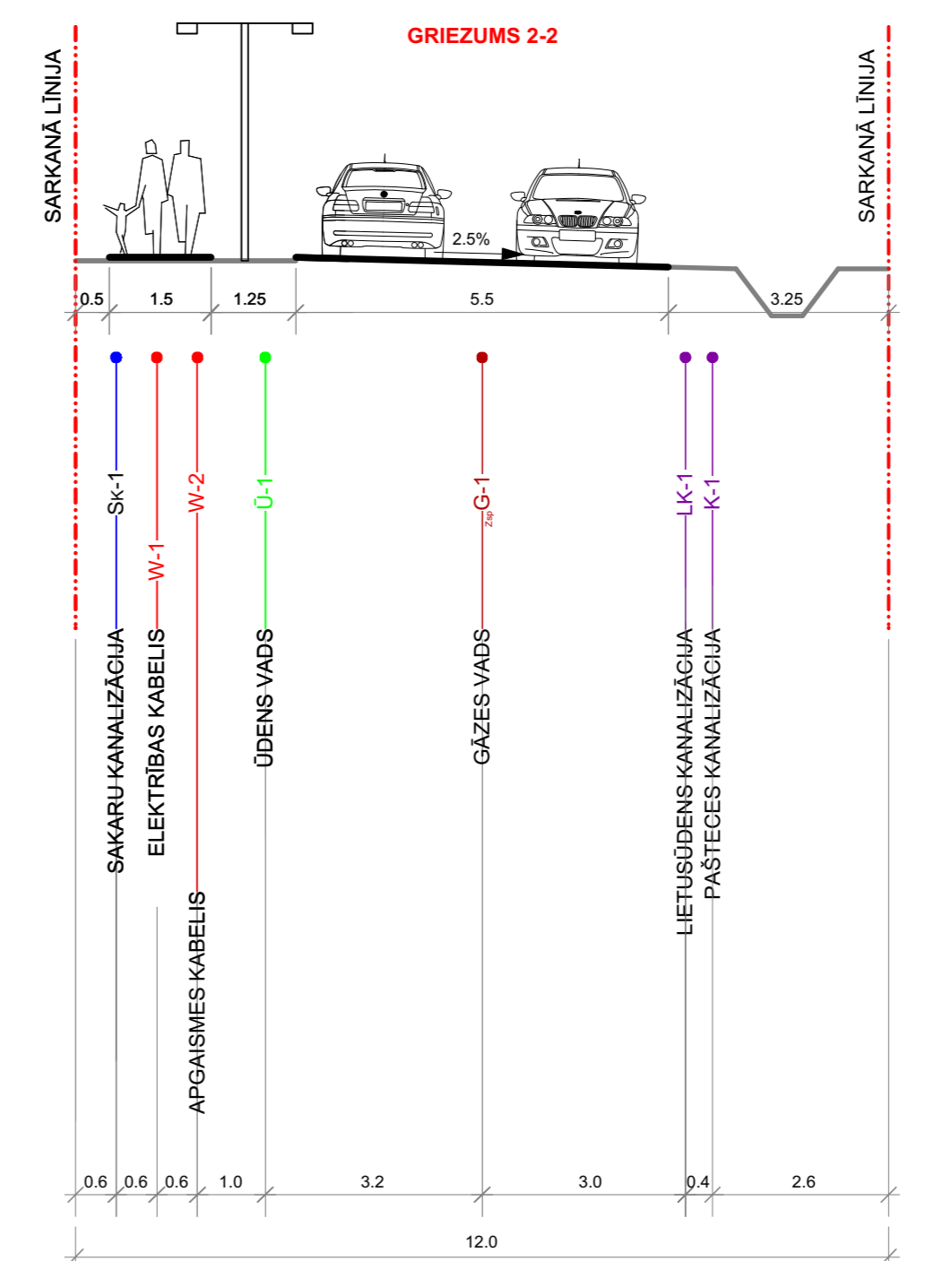
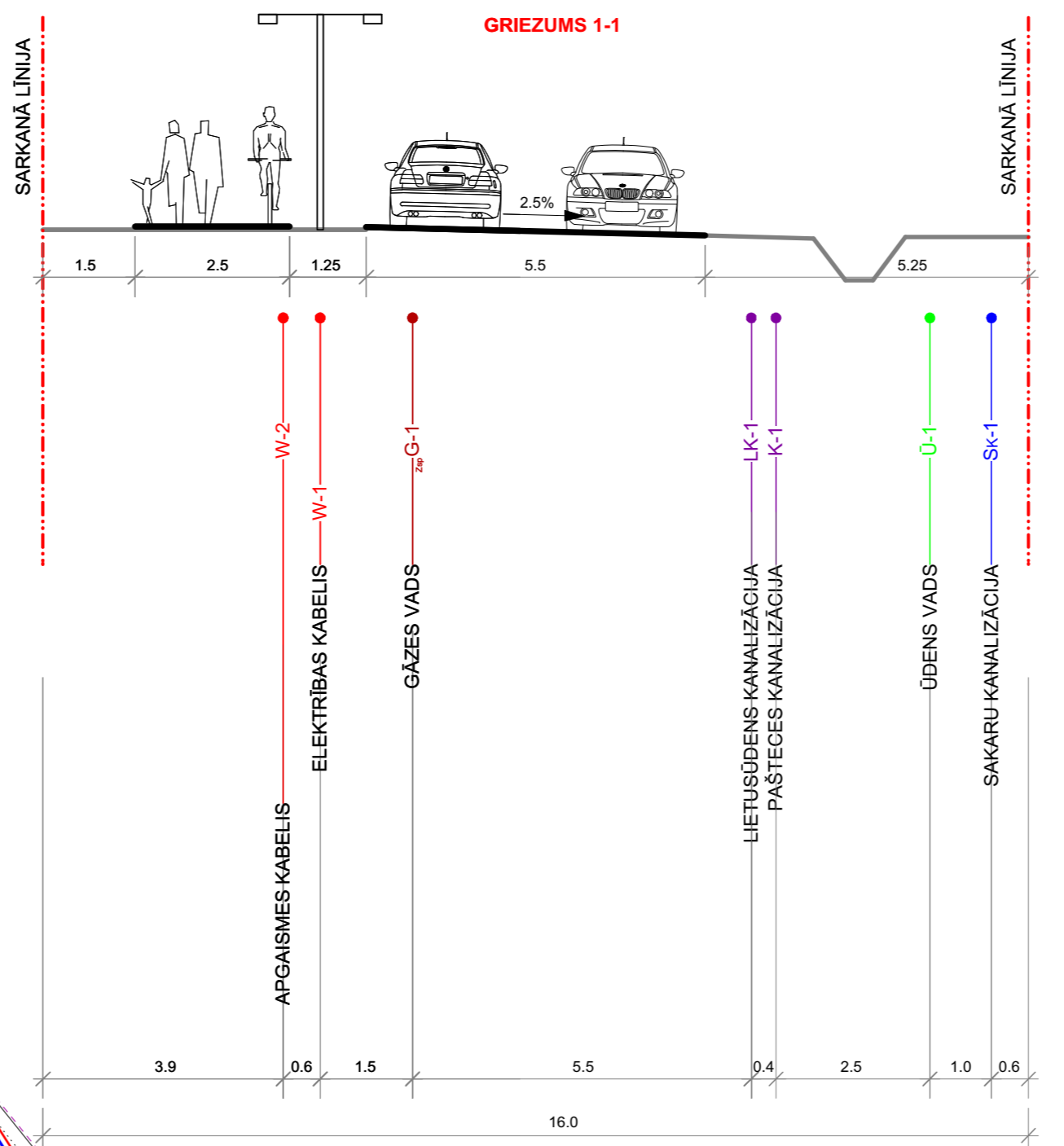
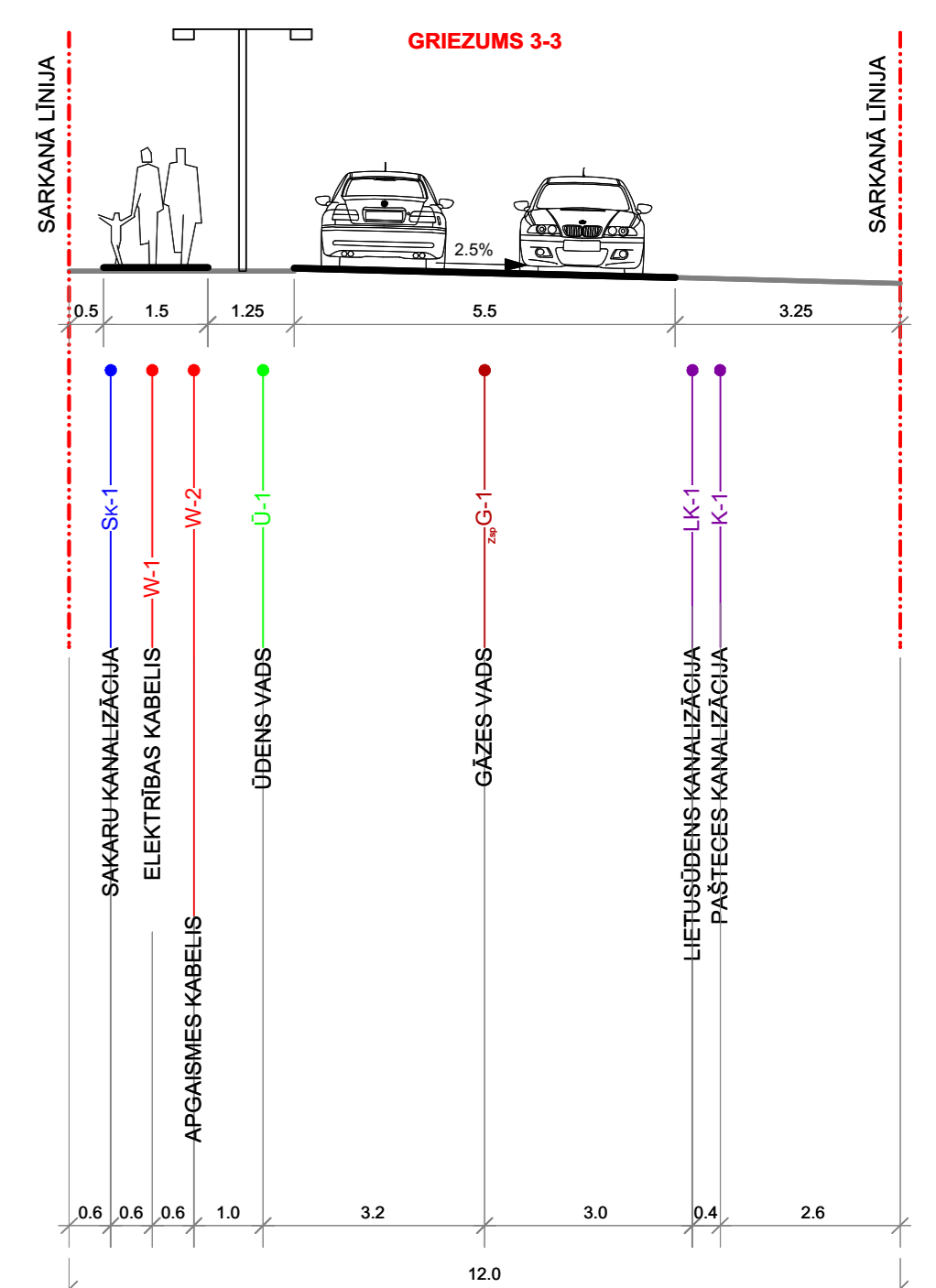
PLĀNOTO INŽENIERKOMUNIKĀCIJU PLĀNS ĪPAŠUMOS "INEŠI-1" UN "INEŠI-2"

M 1:500

IZVIETOJUMA SHĒMA



APZĪMĒJUMI	NOSAUKUMS
[Green dashed line]	DETĀLPLĀNOJUMA ROBEŽA
[Red dashed line]	ZEMESGABALA ROBEŽA
[Red solid line]	PLĀNOTĀ SARKANĀ LĪNIJA
[Blue dashed line]	PERSPEKTĪVĀ PROJEKTĒTĀ SARKANĀ LĪNIJA
[Blue solid line]	PLĀNOTĀ ZEMES VIENĪBAS ROBEŽA
[Green dashed line]	UGUNSDZĒSĪBAS AKU 200M DARBĪBAS ZONA
[Red dashed line]	LIKVIDĒJAMĀ PERSPEKTĪVĀ PROJEKTĒTĀ SARKANĀ LĪNIJA
[Red dashed line]	PLĀNOTĀS ZEMES VIENĪBAS NUMURS / PLATĪBA
[Red dashed line]	ORIENTĒJOŠĀ APBŪVE
[Red dashed line]	LIKVIDĒJAMĀ ELEKTOAPGĀDES SADALNE
[Red dashed line]	PARCELAMĀIS ELEKTRONISKO SAKARU TĪKLU BALSTS
[Red dashed line]	PLĀNOTĀ UGUNSDZĒSĪBAS ŪDENS ŅEMŠANAS VIETA
[Red dashed line]	PLĀNOTĀ CAURTEKA
[Green circle]	PLĀNOTAIS HIDRANTS
[Green dashed line]	HIDRANTA 200M DARBĪBAS ZONA
[Red dashed line]	PLĀNOTAIS APGAISMES KABELIS
[Red dashed line]	PLĀNOTAIS ELEKTRĪBAS KABELIS
[Blue dashed line]	PLĀNOTĀ SAKARU KANALIZĀCIJA
[Red dashed line]	PLĀNOTAIS GĀZES VADS
[Green dashed line]	PLĀNOTAIS ŪDENSVADS
[Purple dashed line]	PLĀNOTĀ PĀSTECES KANALIZĀCIJA
[Purple dashed line]	PLĀNOTĀ LIETUS ŪDENS KANALIZĀCIJA



PIEZĪMES

- DETĀLPLĀNOJUMA TERITORIJĀ IZMANTOTĀ TOPOGRĀFISKĀ INFORMĀCIJA:
 - UZMĒRĪŠANA VEIKTA 2019. GADA 02. OKTOBRĪ.
 - LKS-92 TM KOORDINĀTU SISTĒMA, MĒROGA KOEFICIENTS 0.999601.
 - LATVIJAS NORMĀLO AUGSTUMU SISTĒMA (LAS-2000.5).
 - UZMĒRĪŠANĀ IZMANTOTA LIĻPĀS GP GĀZES STACIJA "OJĀR" RTK REŽĪMĀ UN IERĪKOTS NOTEIKTS ATBALSTPUNKTS: GP 1003.kx:296822.702, y=513017.009, H=7.763m
- NEKUSTAMĀ ĪPAŠUMA KADASTRA KARTĒS DATI UZ 11.09.2019. DATI IEGŪTI PORTĀLĀ www.kadbars.lv (datums 21.02.2019. adss).
- SASKAŅĀ AR VZD SNIEGTO INFORMĀCIJU ZEMES ROBEŽAS IR ATTĒLOTAS ATBILSTIŠO ZEMES KADASTRALĀS UZMĒRĪŠANAS UN VIETĒJĀ GEODEZISKĀ TĪKLA PRECIZITĀTEI UN VAR NESAKRIST AR SITUĀCIJU PLĀNU.
- OBJEKTA PLATĪBA 5.00 HA.
- IELU SARKANĀS LĪNIJAS ATTĒLOTAS ATBILSTIŠO PAŠVALDĪBAS TERITORIJAS PLĀNOJUMAM.
- VISSMĒS KOMUNIKĀCIJAS UZMĒRĪTAS UN IEZĪMETAS PRECĪZI, APĀKSZĒMĒS KOMUNIKĀCIJAS APSEKOTAS DABĀ UN TO NOVĒRTĒJUMS ATBILST KOMUNIKĀCIJU EKSPLOATĒJOŠO ORGANIZĀCIJU ARHĪVU MATERIĀLIEM VAI INFORMĀCIJAS SISTĒMU DATIEM.

PASŪTĪJUMS NR.: 03-20-INEŠI IZSTRĀDES VADĪTAJUS: SERT. Nr. 1-00667 IZSTRĀDĀTĀJUS: SERT. Nr. 1-00667 PROJEKTĒTĀJA ADRESĒ: LIEPĀJAS IELA 31-1, RĪGA, LV-1002 LĪGUMĀRĪHVA NR.: 03-20-INEŠI 02.06.2020.	DETĀLPLĀNOJUMS ĪPAŠUMOS PASŪTĪJUMS: "INEŠI-1" UN "INEŠI-2" ĶEKAVA, ĶEKAVAS PAGASTS, ĶEKAVAS NOVADS KADASTRA NR. 8070 008 008; 8070 008 2052	PASŪTĪTĀJUS: A. GEDROVICIS A. GEDROVICIS	LKS-92 TM m.k. U.999601 LAPU SKAITS 10 LAPA NR. 8
	RASEJUMS: PLĀNOTO INŽENIERKOMUNIKĀCIJU PLĀNS ĪPAŠUMOS "INEŠI-1" UN "INEŠI-2" M 1:500		