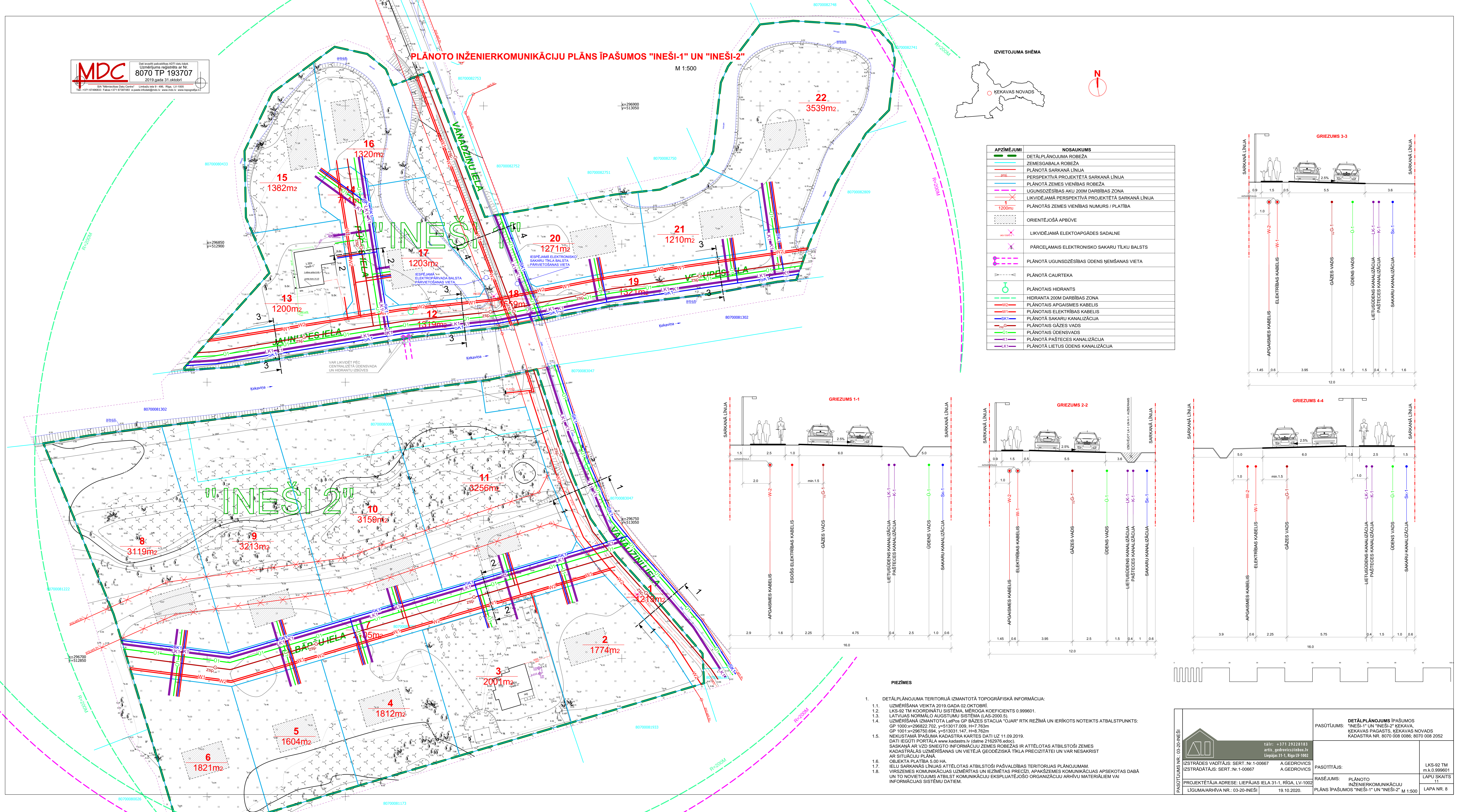
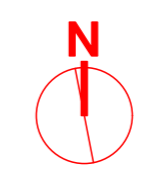
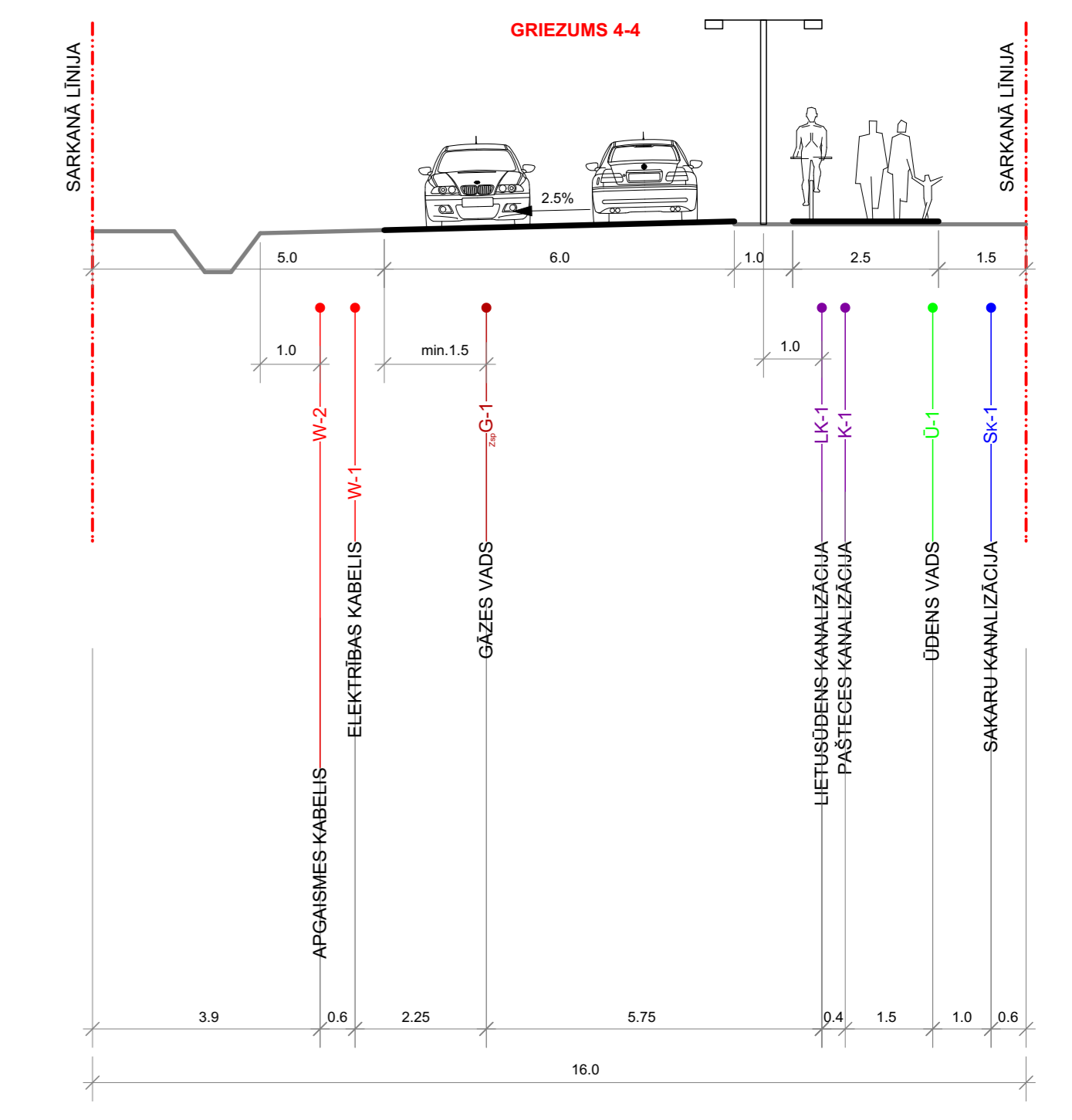
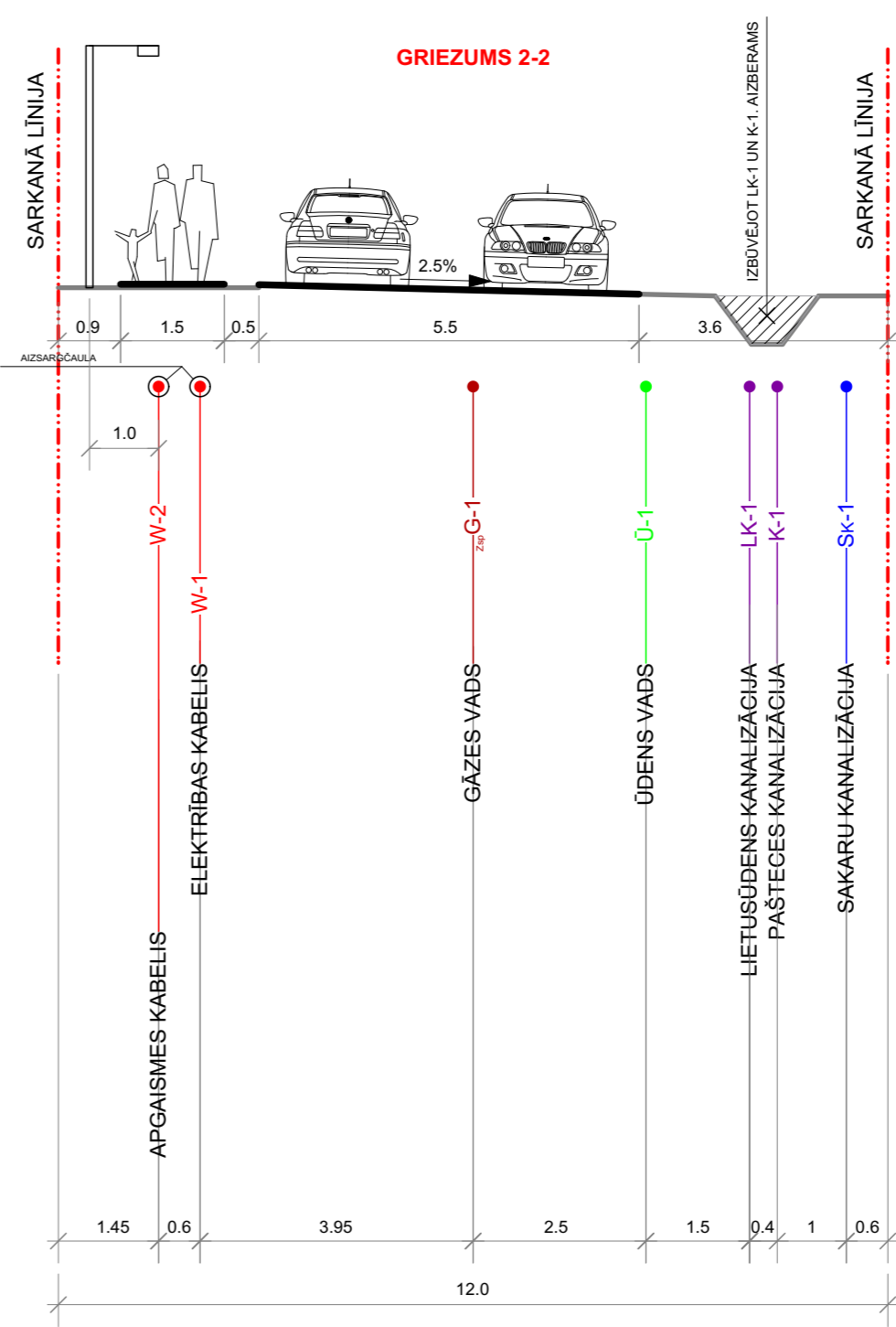
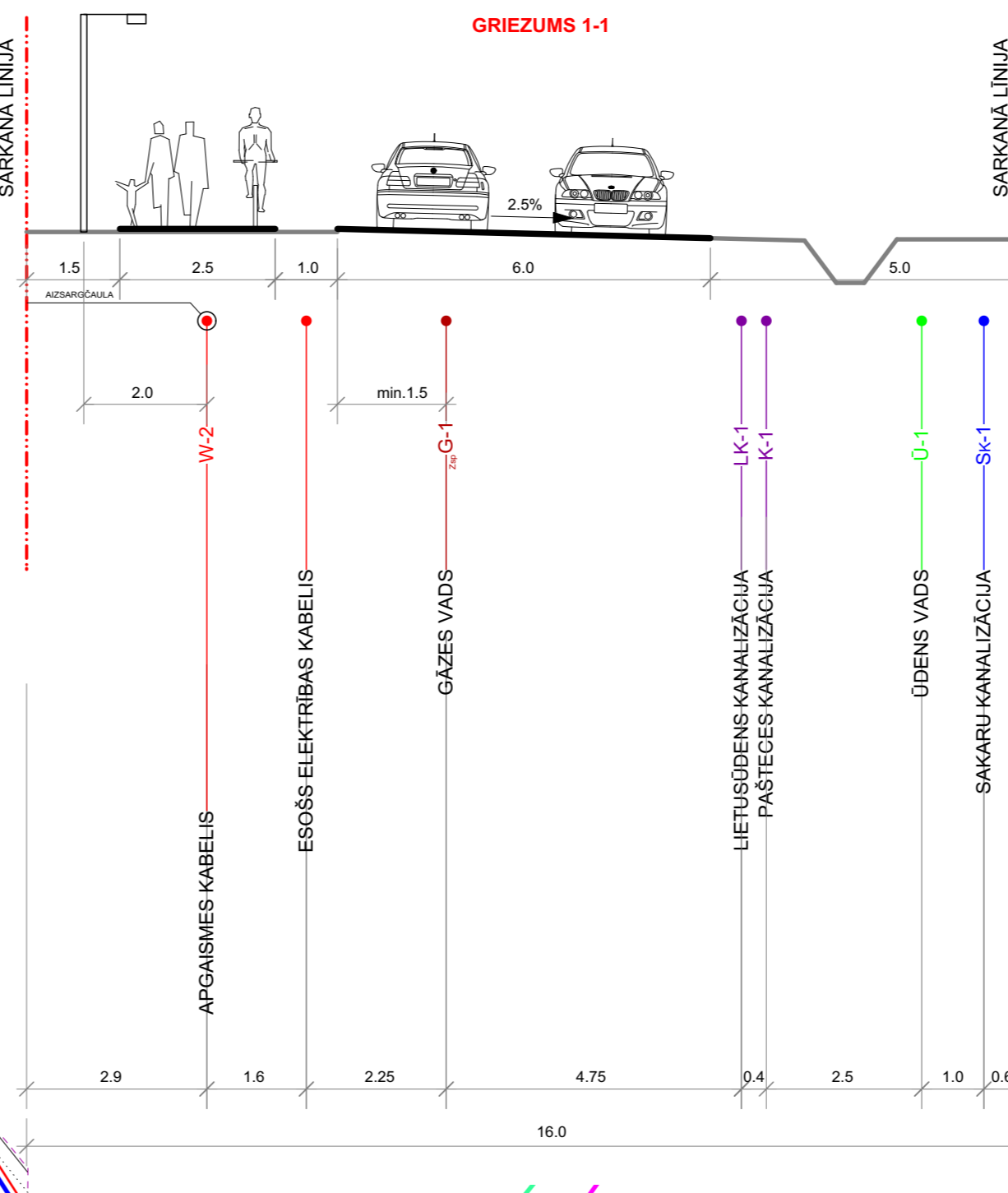
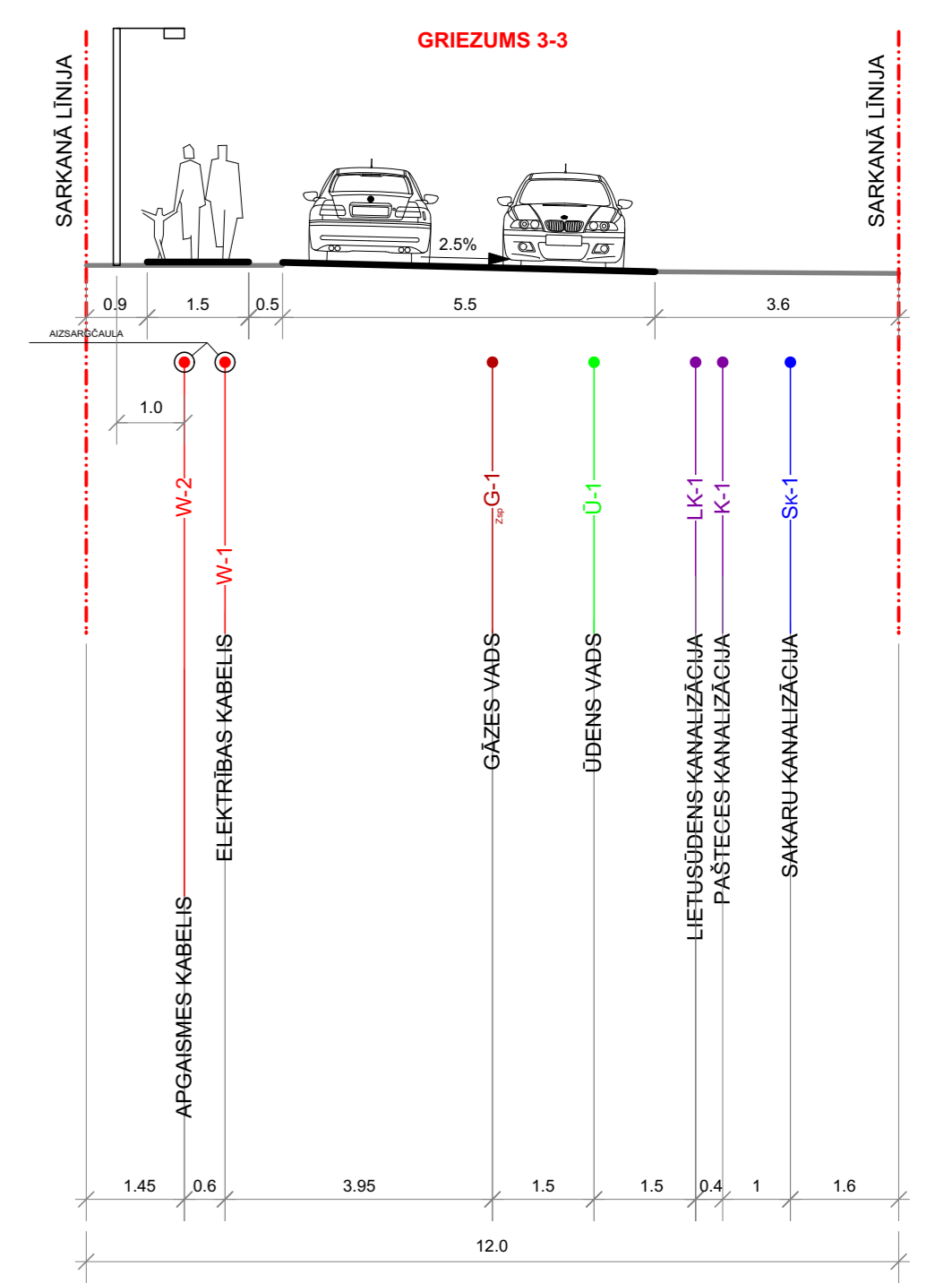


PLĀNOTO INŽENIERKOMUNIKĀCIJU PLĀNS ĪPAŠUMOS "INEŠI-1" UN "INEŠI-2"

M 1:500



APZĪMĒJUMI	NOSAUKUMS
	DETĀLPLĀNOJUMA ROBEŽA
	ZEMESGABALA ROBEŽA
	PLĀNOTĀ SARKANĀ LĪNIJA
	PERSPEKTĪVĀ PROJEKTĒTĀ SARKANĀ LĪNIJA
	PLĀNOTĀ ZEMES VIENĪBAS ROBEŽA
	UGUNSDZESĪBAS AKU 200M DARBĪBAS ZONA
	LĪKVIDĒJAMĀ PERSPEKTĪVĀ PROJEKTĒTĀ SARKANĀ LĪNIJA
	PLĀNOTĀS ZEMES VIENĪBAS NUMURS / PLATĪBA
	ORIENTEJOŠĀ APBŪVE
	LĪKVIDĒJAMĀ ELEKTROPĀGĀDES SADALNE
	PĀRCEĻAMĀIS ELEKTRONISKO SAKARU TĪKLU BALSTS
	PLĀNOTĀ UGUNSDZESĪBAS ŪDENS NĒMŠANAS VIETA
	PLĀNOTĀ CAURTEKA
	PLĀNOTAIS HIDRANTS
	HIDRANTA 200M DARBĪBAS ZONA
	PLĀNOTAIS APGAISMES KABELIS
	PLĀNOTAIS ELEKTRĪBAS KABELIS
	PLĀNOTĀ SAKARU KANALIZĀCIJA
	PLĀNOTAIS GĀZES VADS
	PLĀNOTAIS ŪDENSVADS
	PLĀNOTĀ PĀSTECES KANALIZĀCIJA
	PLĀNOTĀ LIETUS ŪDENS KANALIZĀCIJA



- PIEZĪMES**
- DETĀLPLĀNOJUMA TERITORIJĀ IZMANTOTĀ TOPOGRĀFISKĀ INFORMĀCIJA:
 - 1.1. UZMĒRĪŠANA VEIKTA 2019. GADA 02. OKTOBRĪ.
 - 1.2. LKS-92 TM KOORDINĀTU SISTĒMA, MĒROGA KOEFICIENTS 0.999601.
 - 1.3. LATVIJAS NORMĀLO AUGSTUMU SISTĒMA (LAS-2000.5).
 - 1.4. UZMĒRĪŠANA IZMANTOTĀ LāpPos GP BĀZES STACĪJA "OJĀR" RTK REŽĪMĀ UN IERĪKOTS NOTEIKTS ATBALSTPUNKTS:
 GP 1000 x=296822.702, y=513017.008, H=7.782m
 GP 1001 x=296750.684, y=513031.147, H=8.782m
 - 1.5. NEKUSTĀMĀ ĪPAŠUMA KADASTRA KARTES DATI UZ 11.09.2019.
 DATI IEGŪTI PORTĀĻĀ www.kadestars.lv (datums 21.02.2019. edicija)
 SASKAŅĀ AR VZD SNIEGTO INFORMĀCIJU ZEMES ROBEŽĀS IR ATTĒLOTAS ATBILDOŠĪ ZEMES KADASTRĀĻĀS UZMĒRĪŠANAS UN VIETĒJĀ ĢEODEZISKĀ TĪKĻĀ PRECIZITĀTEI UN VAR NESAKRIST AR SĪTŪCIJU PLĀNĀ.
 OBJEKTA PLATĪBA 5.00 HA.
 - 1.6. IELU SARKANĀS LĪNIJĀS ATTĒLOTAS ATBILDOŠĪ PASVALDĪBAS TERITORIJĀS PLĀNOJUMAM.
 - 1.7. VIRSZEMES KOMUNIKĀCIJAS UZMĒRĪTAS UN IZMĒRĪTAS PRECĪZI, APĀKSZEMES KOMUNIKĀCIJAS APSEKOTAS DABĀ UN TO NOVĒRTĒJUMS ATBILSTĪ KOMUNIKĀCIJU EKSPĻUĀTĒJOŠO ORGANIZĀCIJU ARHĪVU MATERIĀLIEM VAI INFORMĀCIJAS SISTĒMU DATIEM.

 PASŪTĪJUMS NR. 03-20-INEŠI IZSTRĀDES VADĪTĀJS: SERT. NR. 1-00667 LĪGUMA/ARHĪVA NR.: 03-20-INEŠI 19.10.2020.	A. GEDROVICIS A. GEDROVICIS	PASŪTĪJUMS: "INEŠI-1" UN "INEŠI-2" KĒKAVA, KĒKAVAS PAGASTS, KĒKAVAS NOVADS KADASTRA NR. 8070 008 008; 8070 008 2052	LKS-92 TM m.k.0.999601 LAPU SKAITS 11
		PASŪTĪTĀJS: RASEJUMS: PLĀNOTO INŽENIERKOMUNIKĀCIJU PLĀNS ĪPAŠUMOS "INEŠI-1" UN "INEŠI-2" M 1:500	LAPA NR. 8