

PLĀNOTO INŽENIERKOMUNIKĀCIJU PLĀNS

M 1:1000

IZVIETOJUMA SHĒMA

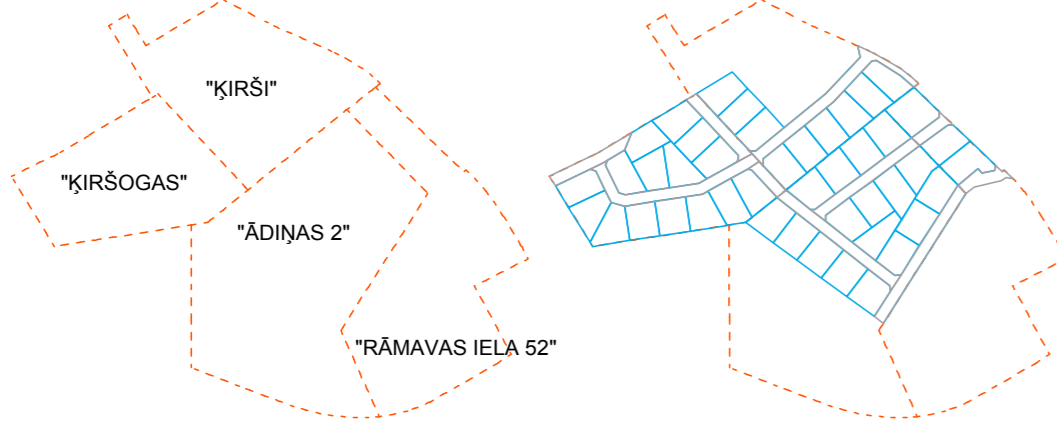


ŪDENSVADA PIESLĒGUMS PIE CENTRALIZĒTĀ ŪDENSVADA TĪKLA D=110 MM

DETĀLPLĀNOJUMU "ĶIRŠOGAS" "ĶIRŠI" "ĀDIŅAS 2" "RĀMAVAS IELA 52" TERITORIJAS SHĒMA

PIRMS PROJEKTA IZSTRĀDES

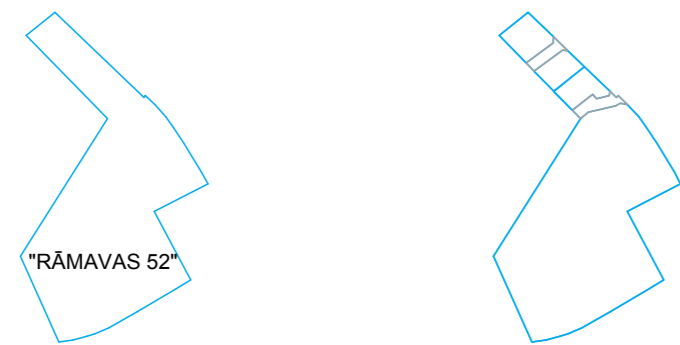
PĒC PROJEKTA IZSTRĀDES



DETĀLPLĀNOJUMA TERITORIJAS SHĒMA

PIRMS PROJEKTA IZSTRĀDES

PĒC PROJEKTA IZSTRĀDES




PROJEKTĒTĀS ZEMES VIENĪBAS UN APMĒRINĀJUMI										Apgrūtinājumi, kārtas Nr.																									
Nr.p.k.	Plānotā adrese	Atļautā izmantošana	Platība (m2)	NĪLM	Projektētās zemes vienības				Apgrūtinājumi, kārtas Nr.																										
					Maksimālais apbūves blīvums (%)	Maksimālais ēkas augstums (m)	Maksimālā apbūves intensitāte (%)	Minimālā brīvā zaļā teritorija (%)	Ekspluatācijas aizsargostas teritorija gar ielu vai ceļu sarkanā līnija (m2)		Vides un dabas resursu kļūsmāks aizsargostas teritorija ap pazemes ūdens pērnāšanas vietu (m2)		Ekspluatācijas aizsargostas teritorija gar valsts vai pašvaldību autoceļiem lauku apbūves (m2)		Ūdensnotekas (ūdensteļu regulēta posma un speciāli rakta gultnes), kā arī uz tās esošās hidroenerģijas būves un ierīces ekspluatācijas aizsargostas teritorija lauksaimniecībā izmantojamās zemes (m2)		Ekspluatācijas aizsargostas teritorija gar pazemes elektronisko sakaru tīklu līniju un kabeļu kanalizāciju (m2)		Ekspluatācijas aizsargostas teritorija ap elektro tīklu gaisvadu līniju pilsētās un ciemos ar normālo spriegumu līdz 20 kilovoltiem (m2)		Ekspluatācijas aizsargostas teritorija gar elektro tīklu kabeļu līniju		Ekspluatācijas aizsargostas teritorija gar aizsargostas kat atrodas līdz 2 metru dziļumam (m2)		Ekspluatācijas aizsargostas teritorija ap ūdensvadu, kas atrodas līdz 2 metru dziļumam (m2)		Ekspluatācijas aizsargostas teritorija gar sabiedrības kanalizācijas vadu (m2)								
				Kopā: 34358				Nr.1		Nr.2		Nr.3		Nr.5		Nr.6		Nr.7		Nr.8		Nr.9		Nr.10		Nr.11		Nr.12		Nr.13		Nr.14			
1	"RĀMAVAS IELA 52"	DzM1	4800 24233	0601 0101	30	12	---	---	508	29033	3003	1859	16	548	38	186	25	34	3	19	69	281	4												
2	IEDVESMAS IELA	TL	658	1101	---	---	---	---	658	---	---	533	---	---	---	---	---	---	---	---	---	---	---	---	---	---	---	---	---	---	---	---	---	---	---
3	IEDVESMAS IELA 2	DzM1	1345	0600 vai 0601	30	12	---	---	1345	---	---	415	---	---	---	---	---	---	---	---	---	---	---	---	---	---	---	---	---	---	---	---	---	---	---
4	DZIMTAS IELA 1	DzM1	1183	0600 vai 0601	30	12	---	---	1183	---	---	251	---	---	---	---	---	---	---	---	---	---	---	---	---	---	---	---	---	---	---	---	---	---	---
5	DZIMTAS IELA	TL	509	1101	---	---	---	---	509	---	---	123	---	---	---	---	---	---	---	---	---	---	---	---	---	---	---	---	---	---	---	---	---	---	---
6	DZIMTAS IELA 2	DzM1	1630	0600 vai 0601	30	12	---	---	1630	---	---	310	---	---	---	---	---	---	---	---	---	---	---	---	---	---	---	---	---	---	---	---	---	---	---

Izpildot kadastrālo uzņēmšanu, zemes platības var tikt precizētas

IELAS ŠĶĒRSPROFILS

M 1:100



APZĪMĒJUMI	NOSAUKUMS
	DETĀLPLĀNOJUMA ROBEŽA
	ZEMES VIENĪBAS ROBEŽA
	PLĀNOTĀ SARKANĀ LĪNIJA
	LIKVIDĒJAMĀ SARKANĀ LĪNIJA
	PLĀNOTĀ ZEMES VIENĪBAS ROBEŽA
	PROJEKTĒJAMĀ ZEMES VIENĪBAS ROBEŽA DVĪŅU MĀJU APBŪVEI
	PLĀNOTĀ ZEMES VIENĪBAS ADRESE
	"RĀMAVAS IELA 52" NEKUSTAMĀ ĪPAŠUMA NOSAUKUMS
	8070 007 1204 ZEMES VIENĪBAS KADAstra APZĪMĒJUMS
	1200m2 PLĀNOTĀS ZEMES VIENĪBAS NUMURS / PLATĪBA
	600m2 PROJEKTĒJAMĀS ZEMES VIENĪBAS PLATĪBA DVĪŅU MĀJU APBŪVEI
	PLĀNOTĀ APBŪVES IZVIETOJUMA ZONA
	INŽENIERKOMUNIKĀCIJU KORIDORS
	BŪVLAIDE
	APBŪVES LĪNIJA
	ŽOGA OBLIGĀTĀ IZBŪVES LĪNIJA
	CEĻA ASS
	PLĀNOTĀ BRAUKTUVE
	PLĀNOTĀ IETVE
	IELAS ŠĶĒRSPROFILA VIETA
	IEBRAUKTUVE ZEMES GABALĀ (PRECIZĒT TEHNISKAJĀ PROJEKTĀ)
	SARKANĀS LĪNIJAS PAGRIEZIENA PUNKTS
	UGUNSDZESĪBAS HIDRANTU 200M ZONA

PLĀNOTĀS INŽENIERKOMUNIKĀCIJAS	
	E-1 ELEKTRĪBAS KABELIS
	Ea-1 APGAISMES KABELIS
	Sk-1 SAKARU KANALIZĀCIJA
	K-1 PASĀTES KANALIZĀCIJA
	Lk-1 LIETUS KANALIZĀCIJA
	G-1 GĀZES VADS
	Ū-1 ŪDENS VADS

PIEZĪMES

- DETĀLĒ PLĀNOJUMI ĪPAŠUMIEM "ĶIRŠOGAS", "ĶIRŠI", "ĀDIŅAS 2", "RĀMAVAS IELA 52" VEIDO VIENOTU IELU UN KOMUNIKĀCIJU TĪKLU.
- DETĀLPLĀNOJUMĀ IZDALĪTĀS ZEMES VIENĪBAS, "ĶIRŠI", "ĀDIŅAS 2", "RĀMAVAS IELA 52", NETIEK PLĀNOTA APBŪVE UN TĀJĀS TIEK SAGLABĀ LĪDZSINĒJĀ SITUĀCIJĀ.
- MEŽA TERITORIJĀ ATTĒLOTA SASKAŅĀ AR MEŽA INVENTARIZĀCIJAS DATIEM
- DETĀLPLĀNOJUMA TERITORIJĀ IZMANTOTĀ TOPOGRĀFISKĀ INFORMĀCIJA:
 - UZMĒRĪŠANA VEIKTA 2017.GADA 14.NOVEMBRI.
 - LKS-92 TM KOORDINĀTU SISTĒMA, MĒROGA KOEFICIENS 0.999616.
 - LATVIJAS NORMĀLO AUGSTUMU SISTĒMA (LAS-2000 5).01.12.2014.
 - UZMĒRĪŠANĀ IZMANTOTA LatvPos GP BĀZES STACĪJA "ĶĀRŠ" RTK REŽĪMĀ (VAI PĒCAPSTRĀDĒ).
 - NEKUSTAMĀ ĪPAŠUMA KADAstra KARTES DATI Uz 29.11.2017.
 - DATI IEGŪTI PORTĀLĀ www.kadastrs.lv (487376.edoc)
 - SASKAŅĀ AR VZD SNIEGTO INFORMĀCIJU ZEMES ROBEŽAS IR ATTĒLOTAS ATBILDOŠI ZEMES KADAstrĀLĀS UZMĒRĪŠANAS UN VIETĒJĀ GEODEZISKĀ TĪKLA PRECIZITĀTEI UN VAR NESAKRIST AR SITUĀCIJU PLĀNĀ.
 - TOPOGRĀFISKE APZĪMĒJUMI IR ATTĒLOTI ATBILDOŠI MK NOTEIKUMU Nr.281 1.PIELIKUMAM.
 - UZMĒRĪTĀS TERITORIJAS PLATĪBA 15.92 HA.
 - IELU SARKANĀS LĪNIJAS UZNĒSTAS ATBILDOŠI VIETĒJĀS PAŠVALDĪBAS TERITORIJAS PLĀNOJUMAM.
 - TOPOGRĀFISKĀ PLĀNA MĒROGA PRECIZITĀTE 1:1000.

PASŪTĪJUMS NR.: 04-18-VK		tālrunis: +371 29228183 artis.gedrovics@inbox.lv Liepājas 31-1, Rīga LV-1002	PASŪTĪJUMS: DETĀLPLĀNOJUMS "RĀMAVAS IELA 52", RĀMAVA, ĶEKAVAS PAGAISTS, ĶEKAVAS NOVADS KADAstra Nr. 8070 007 0155	
	IZSTRĀDES VADĪTĀJS: SERT.-Nr.10-0667 IZSTRĀDĀTĀJS: SERT.-Nr.10-0667	A.GEDROVICS A.GEDROVICS	PASŪTĪTĀJS: VALDIS KUBAŠS	LKS-92 TM m.k.0.999616
	PROJEKTĒTĀJA ADRESE: LIEPĀJAS IELA 31-1, RĪGA, LV-1002	14.08.2018.	RASĒJUMS: PLĀNOTO INŽENIERKOMUNIKĀCIJU PLĀNS	LAPU SKAITS 8
	LĪGUMA/ARHĪVA NR.: 04-18-VK		M 1:1000	LAPA NR. 5