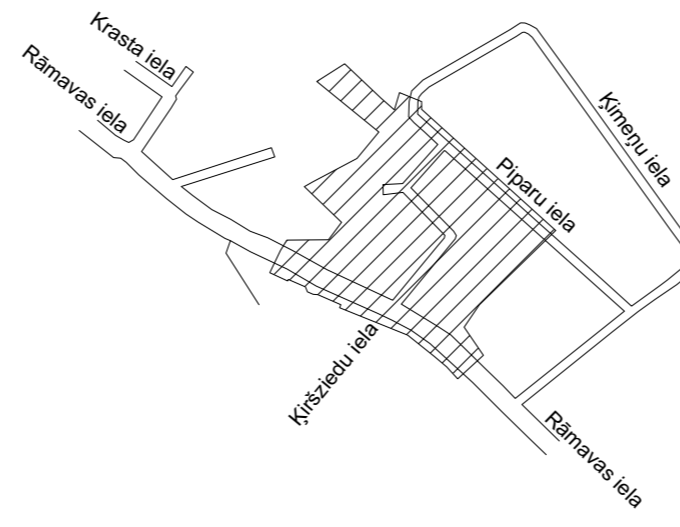


PLĀNOTO INŽENIERKOMUNIKĀCIJU PLĀNS

M 1:500

IZVIETOJUMA SHĒMA

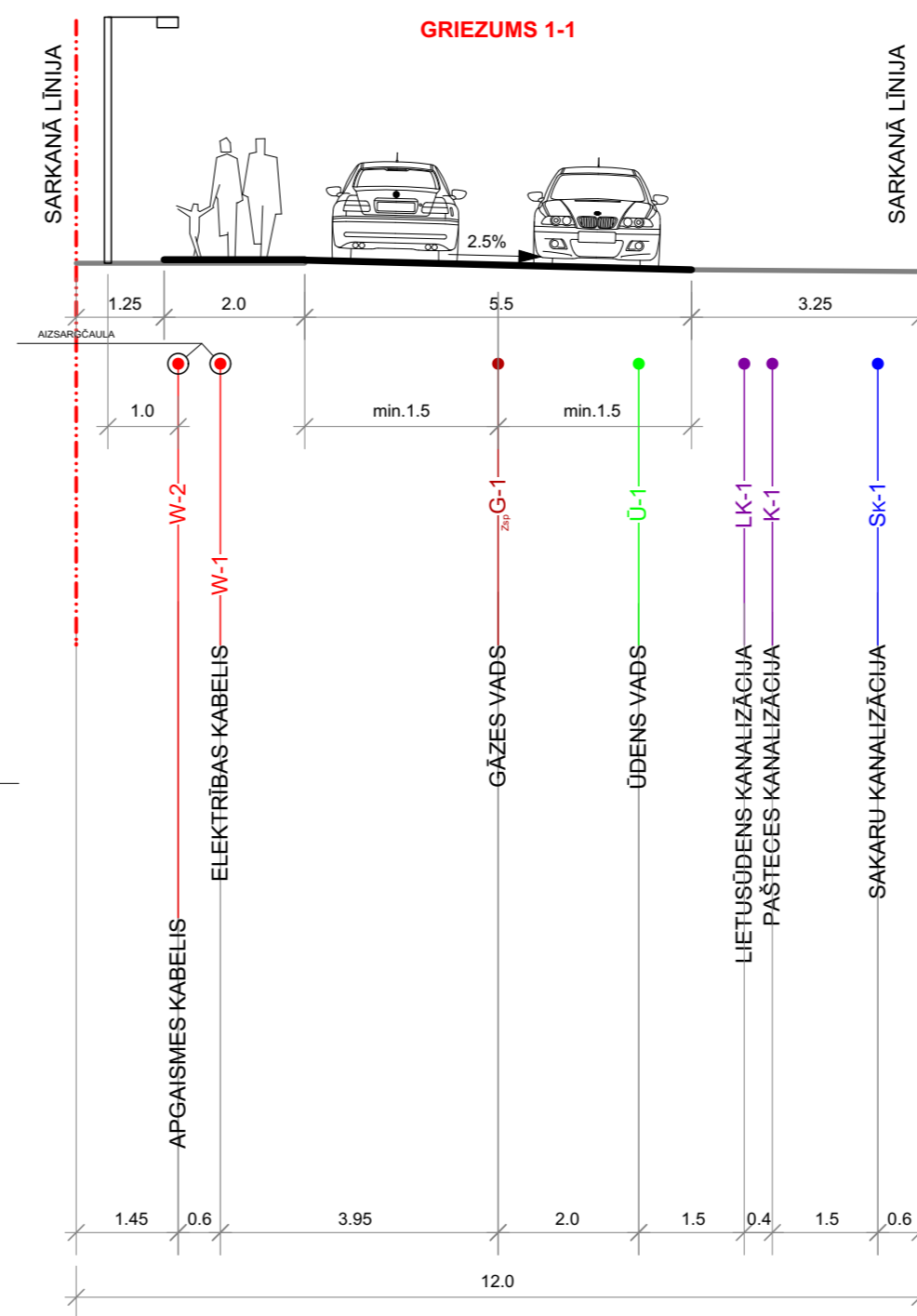
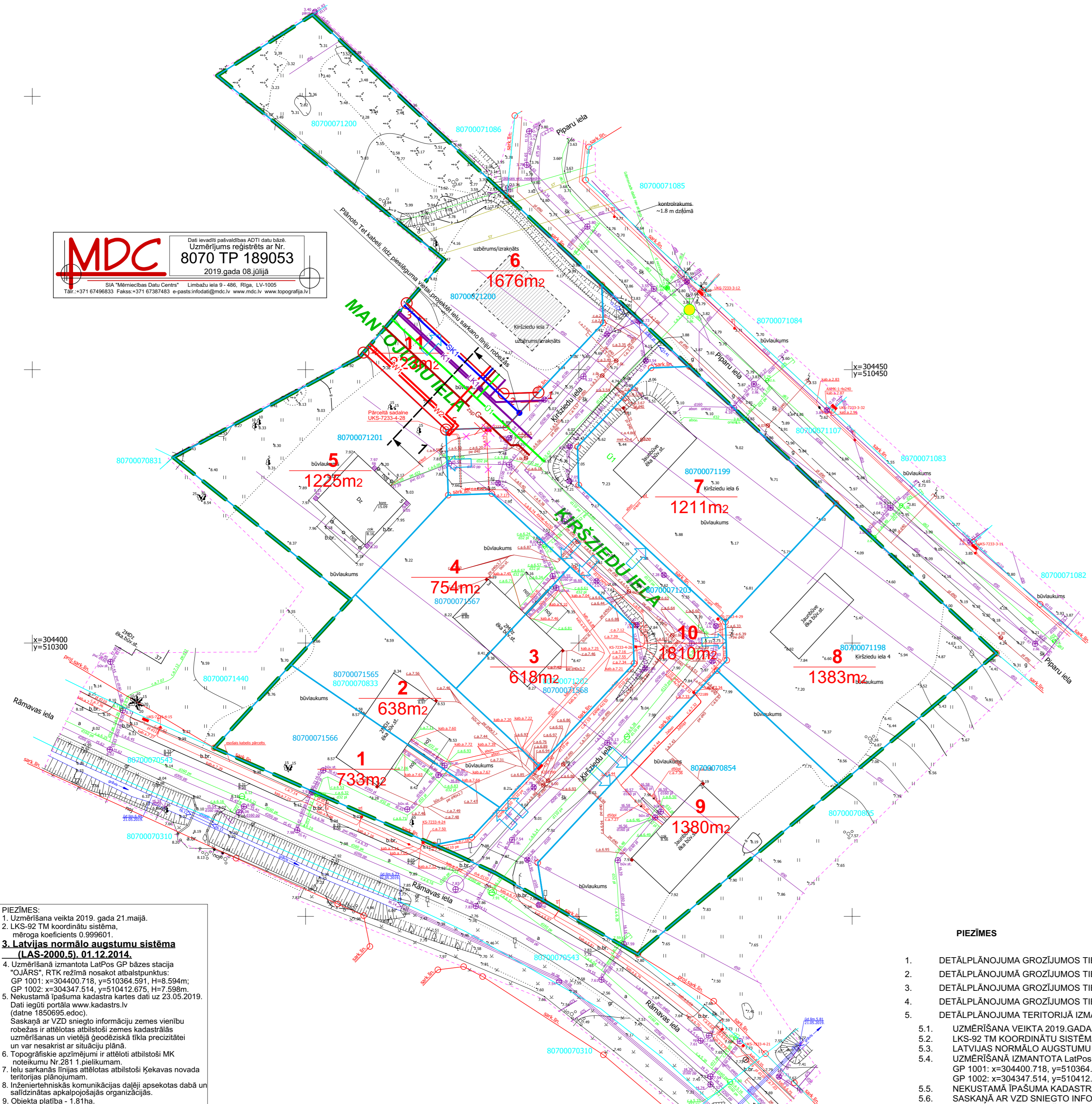


ESOŠĀS UN PROJEKTĒTĀS ZEMES VIENĪBAS				
Nr.p.k.	Esošā adrese	Atļautā izmantošana	Platība (m ²)	NILM
1	KIRŠZIEDU IELA 1	Dz.M1	733	0600 vai 0601
2	KIRŠZIEDU IELA 1A	Dz.M1	638	0600 vai 0601
3	KIRŠZIEDU IELA 3	Dz.M1	618	0600 vai 0601
4	KIRŠZIEDU IELA 3A	Dz.M1	754	0600 vai 0601
5	KIRŠZIEDU IELA 5	Dz.M1	1225	0600 vai 0601
6	MANTOJUMU IELA 2	Dz.M1	1676	0600 vai 0601
7	KIRŠZIEDU IELA 6	Dz.M1	1211	0600 vai 0601
8	KIRŠZIEDU IELA 4	Dz.M1	1383	0600 vai 0601
9	KIRŠZIEDU IELA 2	Dz.M1	1380	0600 vai 0601
10	KIRŠZIEDU IELA	TL	1810	1101
11	MANTOJUMU IELA	TL	323	1101
Kopā:			11751	

Izpildot kadastrālo uzmērīšanu, zemes platības var tikt precizētas

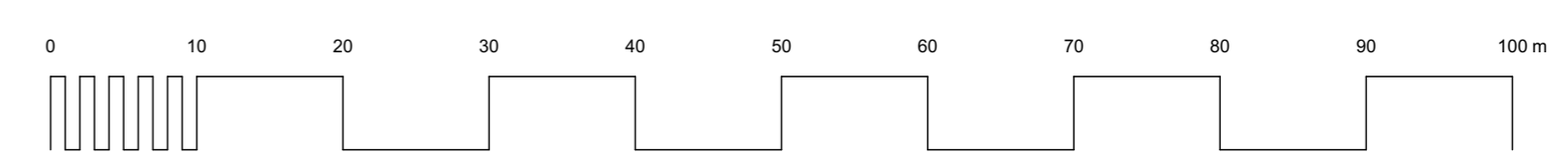
MDC Dati ievadīti pašvaldības AD11 datu bāzē.
Uzmērījums reģistrēts ar Nr. **8070 TP 189053**
2019.gada 08.jūlijā

SIA "Mērniecības Data Centrs" Līdumu iela 3-408, Rīga, LV-1002
Tālrunis: +371 6749633 Fakss: +371 6730745 e-pasts: info@mdc.lv www.mdc.lv www.kopografija.lv



KADAstra APZĪMĒJUMS	ZEMES VIENĪBAS PLATĪBA
8070 007 1566	0.0733 ha
8070 007 1565	0.0638 ha
8070 007 1568	0.0618 ha
8070 007 1567	0.0754 ha
8070 007 1201	0.1225 ha
8070 007 1200	0.1999 ha
8070 007 1203	0.1810 ha
8070 007 1199	0.1211 ha
8070 007 1198	0.1383 ha
8070 007 0854	0.1380 ha
Kopā:	1.1751 ha

APZĪMĒJUMI	NOSAUKUMS
	DETĀLPLĀNOJUMA ROBEŽA
	ZEMESGABALA ROBEŽA
	ZEMES VIENĪBAS KADAstra APZĪMĒJUMS
	PLĀNOTĀ ZEMES VIENĪBAS ROBEŽA
	LIKVIDĒJAMĀ SARKANĀ LĪNIJA
	PĀRVIETOJAMĀ ELEKTRĪBAS SADALNE
	PĀRVIETOJAMĀIS ELEKTRĪBAS KABELIS
	PLĀNOTĀS ZEMES VIENĪBAS NUMURS / PLATĪBA
	ORIENTĒJOŠĀ APBŪVE
	ESOŠS UGUNSDZĒSĪBAS HIDRANTS
	PLĀNOTĀ SARKANĀ LĪNIJA
	SARKANĀS LĪNIJAS PAGRIEZIENA PUNKTS
	ESOŠĀS SARKANĀS LĪNIJAS PAGRIEZIENA PUNKTS
	PLĀNOTĀ/ESOŠĀ IEBRAUKTĻVE (PRECIZĒTĀS TEHNISKAJĀ PROJEKTĀ)
	PLĀNOTĀS IELAS GRIEZUMA LĪNIJA
	PLĀNOTAIS APGAISMES KABELIS
	PLĀNOTAIS ELEKTRĪBAS KABELIS
	PLĀNOTĀS SAKARU KANALIZĀCIJA
	PLĀNOTAIS GĀZES VADS
	PLĀNOTAIS ŪDENSVADS
	PLĀNOTĀ PĀSTECES KANALIZĀCIJA
	PLĀNOTĀ LIETUS ŪDENS KANALIZĀCIJA



PIEZĪMES:
1. Uzmērīšana veikta 2019. gada 21.maijā.
2. LKS-92 TM koordinātu sistēma, mēroga koeficients 0.999601.
3. Latvijas normālo augstumu sistēma (LAS-2000.5). 01.12.2014.
4. Uzmērīšanā izmantota LatPos GP bāzes stacija "OJĀRS", RTK režīmā nosakot atbalstpunktus: GP 1001: x=304400.718, y=510364.591, H=8.594m; GP 1002: x=304347.514, y=510412.675, H=7.598m.
5. Nekustamā īpašuma kadastrālais kartes dati uz 23.05.2019. Dati iegūti portālā www.kadastrs.lv (dati 1950695.edoc).
6. Saskaņā ar VZD sniegto informāciju zemes vienību robežas ir attēlotas atbilstoši zemes kadastrālās uzmērīšanas un vietējā ģeodēziskā tīkla precizitātei un var nesakrist ar situāciju plānā.
7. Topogrāfiskie apzīmējumi ir attēloti atbilstoši MK noteikumu Nr.281 1 pielikumam.
8. Ielu sarkanās līnijas attēlotas atbilstoši Ķekavas novada teritorijas plānojumam.
9. Inženiertehniskās komunikācijas daļei apsektas dabā un salīdzinātas apkārpojošajās organizācijās.
9. Objektu platība - 1.81ha.

PIEZĪMES

- DETĀLPLĀNOJUMA GROZĪJUMOS TIEK IZMAINĀTAS KIRŠZIEDU IELAS SARKANĀS LĪNIJAS.
- DETĀLPLĀNOJUMA GROZĪJUMOS TIEK IZMAINĀTA ZEMES GABALA AR KADAstra NR. 8070 007 1200 ROBEŽA.
- DETĀLPLĀNOJUMA GROZĪJUMOS TIEK IZMAINĀTAS ZEMES GABALU AR KADAstra NR. 8070 007 1200 UN 8070 007 1201 BŪVLAIDES.
- DETĀLPLĀNOJUMA GROZĪJUMOS TIEK IZVEIDOTS JAUNS ZEMES GABALS NR.11 AR PLATĪBU 323 M².
- DETĀLPLĀNOJUMA TERITORIJĀ IZMANTOTĀ TOPOGRĀFISKĀ INFORMĀCIJA:
 - UZMĒRĪŠANA VEIKTA 2019.GADA 21.MAIJĀ.
 - LKS-92 TM KOORDINĀTU SISTĒMA, MĒROGA KOEFICIENTS 0.999601.
 - LATVIJAS NORMĀLO AUGSTĪJUMU SISTĒMA (LAS-2000.5).01.12.2014.
 - UZMĒRĪŠANĀ IZMANTOTA LatPos GP BĀZES STACIJA "OJĀRS" RTK REŽĪMĀ NOSAKOT ATBALSTPUNKTUS: GP 1001: x=304400.718, y=510364.591, H=8.594m; GP 1002: x=304347.514, y=510412.675, H=7.598m.
 - NEKUSTAMĀ ĪPAŠUMA KADAstra KARTES DATI UZ 11.08.2020.
 - SASKAŅĀ AR VZD SNiegTO INFORMĀCIJU ZEMES ROBEŽAS IR ATTĒLOTAS ATBILSTOŠI ZEMES KADAstrĀLĀS UzmĒRĪŠANAS UN VIETĒJĀ ĢEODEZISKĀ TĪKLA PRECIZITĀTEI UN VAR NESAKRIST AR SITUĀCIJU PLĀNĀ.
 - TOPOGRĀFISKĪE APZĪMĒJUMI IR ATTĒLOTI ATBILSTOŠI MK NOTEIKUMU NR.281 1.PIELIKUMAM.
 - IELU SARKANĀS LĪNIJAS ATTĒLOTAS ATBILSTOŠI ĶEKAVAS NOVADA TERITORIJAS PLĀNOJUMAM.
 - INŽENIERTĒHNISKĀS KOMUNIKĀCIJAS DAĻĒJI APSEKOTAS DABĀ UN SALĪDZINĀTAS APKĀRPOJOŠAJĀS ORGANIZĀCIJĀS.
 - OBJEKTA PLATĪBA 1.81 HA.
 - TOPOGRĀFISKĀ PLĀNA MĒROGA PRECIZITĀTE 1:500.

Organizācija	Komunikācija	Paraksts	Datums	Uzvārds	Piezīmes
AS "Sadates tīkls"	elektroapgādes tīkls	e-pasts	04.06.2019.	R.Štārnis	Nr. PS-89122
AS "Gāze"	gāzes apgādes tīkls	e-pasts	27.06.2019.	G.Graudiņš	Saskaņots
SIA "Tīkls"	sakarņu tīkls	e-pasts	03.07.2019.	A.Fruškevičs	Nr. PV-42714
VIA "Zemkopības ministrija"	meliorācijas tīkls	e-pasts	30.05.2019.	A.Ābele	Saskaņots
Ķekavas novada pašvaldība	ūdensapgādes un kanalizācijas tīkls	e-pasts	26.06.2019.	A.Dzenis	Saskaņots
SIA "Ķekavas nami"	ūdensapgādes un kanalizācijas tīkls	Paraksts	13.06.2019.	J.Firsts	Saskaņots

METO PRO SIA "METO PRO GROUP" Reģ.nr.4010969044 Mārupes iela 20 Rīga, LV-1002 mob.+371900004 e-mail:info@metopro.lv

Parakstus: Kīršziedu iela 1-7 Administratīvā teritorija: Rāmava, Ķekavas novads Parakstus: SIA "Royal Property Investment"

ģeodēziskā dienests: Ēriks Kūliņš, sertifikāts Nr. BC-618 Vadītājs: A.Štrēlis 21.05.2019. Objektā ID: MPEC03 Sert.ģeodēzists: E.Kūliņš 21.05.2019. Topogrāfiskais plāns Lapa: 1 Mērogs: 1:500 Lapas: 1

PASŪTĪJUMS NR.: 16-19-RPI

IZSTRĀDES VADĪTĀJS: SERT. Nr. 1-00667 A.GEDROVICs
IZSTRĀDĀTĀJS: SERT. Nr. 1-00667 A.GEDROVICs

DETĀLPLĀNOJUMA GROZĪJUMI "KIRŠZIEDU", RĀMAVA, ĶEKAVAS PAGASTS, KADAstra NR. 8070 007 0833; 8070 007 0854; 8070 007 1202; 8070 007 1198; 8070 007 1201; 8070 007 1199; 8070 007 1200; 8070 007 1203

PASŪTĪTĀJS: PASŪTĪTĀJS: PLĀNOTO INŽENIERKOMUNIKĀCIJU PLĀNS LAPA NR. 6

PROJEKTĒTĀJĀ ADRESE: LĪEPĀJAS IELA 31-1, RĪGA, LV-1002 LĪGUMA/ARHĪVA NR.: 16-19-RPI 18.02.2020.

LKS-92 TM m.k.0.999601 LAPU SKAITS 8 M 1:500 LAPA NR. 6