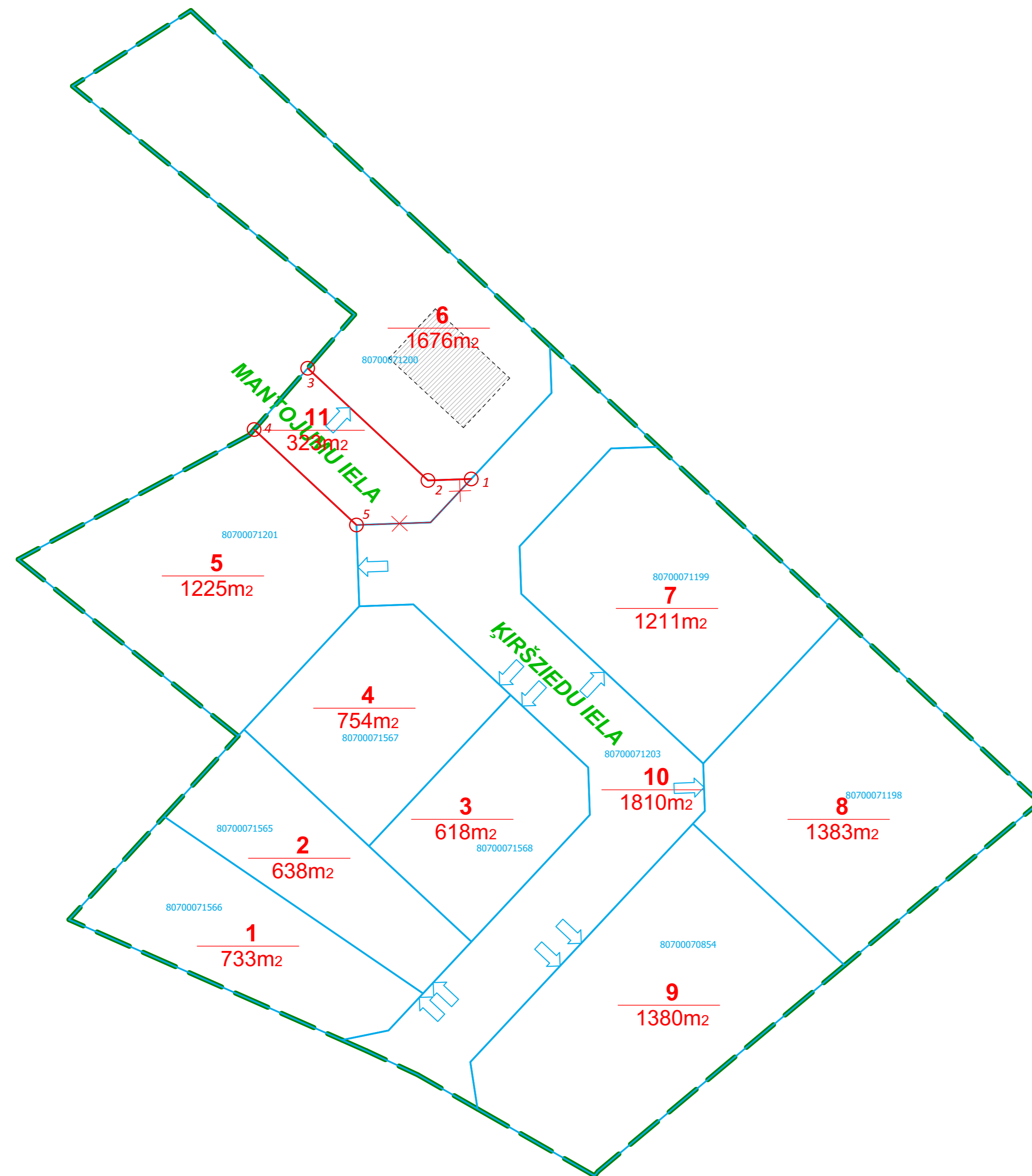
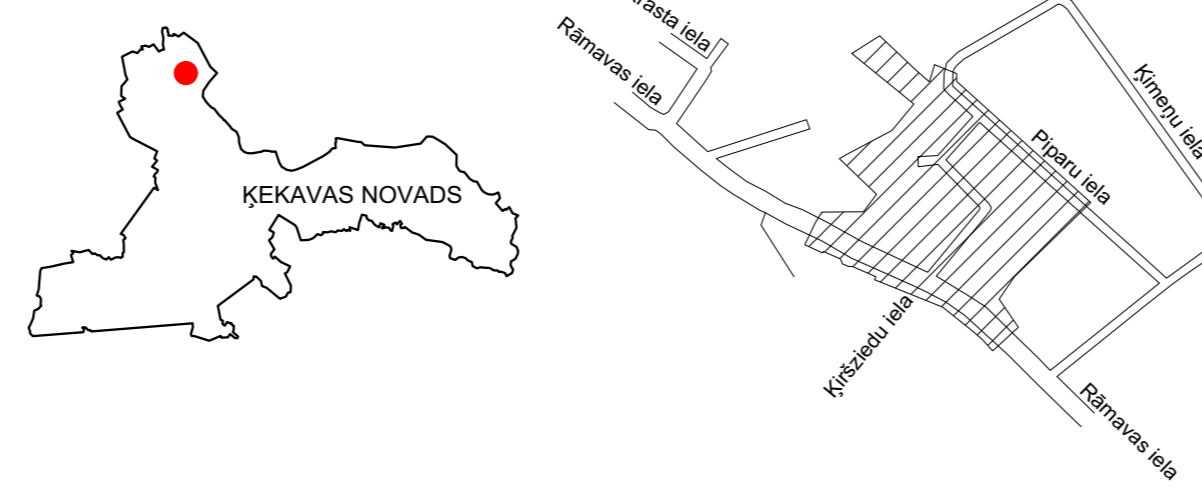


PLĀNOTO SARKANO LĪNIJU PLĀNS

M 1:500



IZVIETOJUMA SHĒMA



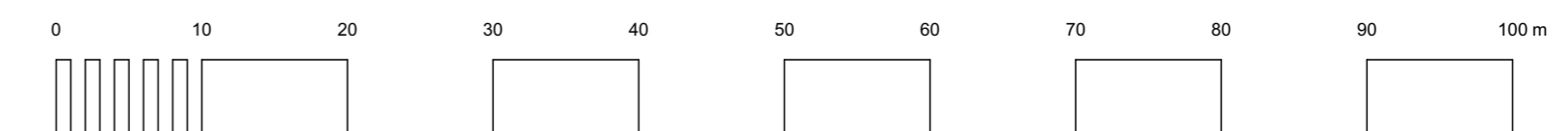
ESOŠAS UN PROJEKTĒTAS ZEMES VIENĪBAS				
Nr.p.k.	Esošā adrese	Atļautā izmantošana	Platība (m²)	NĪLM
1	ĶIRŠZIEDU IELA 1	Dz.M1	733	0600 vai 0601
2	ĶIRŠZIEDU IELA 1A	Dz.M1	638	0600 vai 0601
3	ĶIRŠZIEDU IELA 3	Dz.M1	618	0600 vai 0601
4	ĶIRŠZIEDU IELA 3A	Dz.M1	754	0600 vai 0601
5	ĶIRŠZIEDU IELA 5	Dz.M1	1225	0600 vai 0601
6	MANTOJUMU IELA 2	Dz.M1	1676	0600 vai 0601
7	ĶIRŠZIEDU IELA 6	Dz.M1	1211	0600 vai 0601
8	ĶIRŠZIEDU IELA 4	Dz.M1	1383	0600 vai 0601
9	ĶIRŠZIEDU IELA 2	Dz.M1	1380	0600 vai 0601
10	ĶIRŠZIEDU IELA	TL	1810	1101
11	MANTOJUMU IELA	TL	323	1101
Kopā:			11751	

Izpildot kadastrālo uzmērīšanu, zemes platības var tikt precizētas

ESOŠAS ZEMES VIENĪBAS	
KADAŠTRA APZĪMĒJUMS	ZEMES VIENĪBAS PLATĪBA
8070 007 1566	0.0733 ha
8070 007 1565	0.0638 ha
8070 007 1568	0.0618 ha
8070 007 1567	0.0754 ha
8070 007 1201	0.1225 ha
8070 007 1200	0.1999 ha
8070 007 1203	0.1810 ha
8070 007 1199	0.1211 ha
8070 007 1198	0.1383 ha
8070 007 0854	0.1380 ha
Kopā:	1.1751 ha

APZĪMĒJUMI	NOSAUKUMS
	DETĀLPLĀNOJUMA ROBEŽA
	ZEMES VIENĪBAS KADAŠTRA APZĪMĒJUMS
	PLĀNOTĀ ZEMES VIENĪBAS ROBEŽA
	LIKVIDĒJAMĀ SARKANĀ LĪNIJA
	PLĀNOTĀS ZEMES VIENĪBAS NUMURS / PLATĪBA
	ORIENTĒJOŠĀ APBŪVE
	PLĀNOTĀ SARKANĀ LĪNIJA
	SARKANĀS LĪNIJAS PAGRIEZIENA PUNKTS
	PLĀNOTĀ/ESOŠĀ IEBRAUKTUVE (PRECIZĒT TEHNISKAJĀ PROJEKTĀ)

SARKANO LĪNIJU PAGRIEZIENU PUNKTU KOORDINĀTAS		
Nr.p.k.	X koordināta	Y koordināta
1	304445,84	510392,61
2	304445,62	510386,23
3	304462,17	510368,50
4	304453,13	510360,60
5	304439,04	510375,69



PIEZĪMES

1. DETĀLPLĀNOJUMA GROZĪJUMOS TIEK IZMAINĪTAS ĶIRŠZIEDU IELAS SARKANĀS LĪNIJAS.
2. DETĀLPLĀNOJUMA GROZĪJUMOS TIEK IZMAINĪTA ZEMES GABALA AR KADAŠTRA NR. 8070 007 1200 ROBEŽA.
3. DETĀLPLĀNOJUMA GROZĪJUMOS TIEK IZMAINĪTAS ZEMES GABALU AR KADAŠTRU NR. 8070 007 1200 007 1201 BŪVLAIDES.
4. DETĀLPLĀNOJUMA GROZĪJUMOS TIEK IZVEIDOTS JAUNS ZEMES GABALS NR.11 AR PLATĪBU 323 M2.

PASŪTĪTĀJS NR.: 16-19-RPI		tālrunis: +371 29228183 arī: gedrovics@inbox.lv Liepājas 31-1, Rīga LV-1002	DETĀLPLĀNOJUMA GROZĪJUMI "ĶIRŠZIEDU", RĀMAVA, ĶEKAVAS PAGASTS, ĶEKAVAS NOVADS	
			PASŪTĪTĀJS: PASŪTĪTĀJS: KADAŠTRA NR. 8070 007 0833; 8070 007 0854; 8070 007 1202; 8070 007 1198; 8070 007 1201; 8070 007 1199; 8070 007 1200; 8070 007 1203	
IZSTRĀDES VADITĀJS: SERT.:Nr.1-00667 A.GEDROVICS		IZSTRĀDĀTĀJS: SERT.:Nr.1-00667 A.GEDROVICS		LKS-92 TM m.k.0.999601
PROJEKTĒTĀJA ADRESE: LIEPĀJAS IELA 31-1, RĪGA, LV-1002		RASEJUMS: PLĀNOTO SARKANO LĪNIJU PLĀNS		LAPU SKAITS 8
LĪGUMA/ARHĪVA NR.: 16-19-RPI 18.02.2020.		M 1:500		LAPA NR. 3